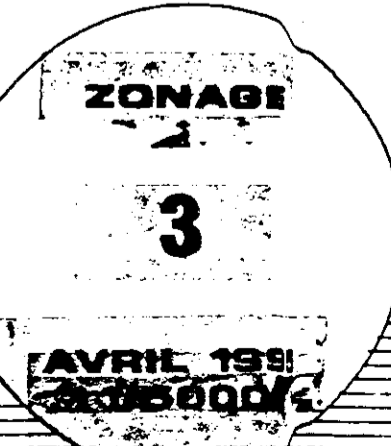


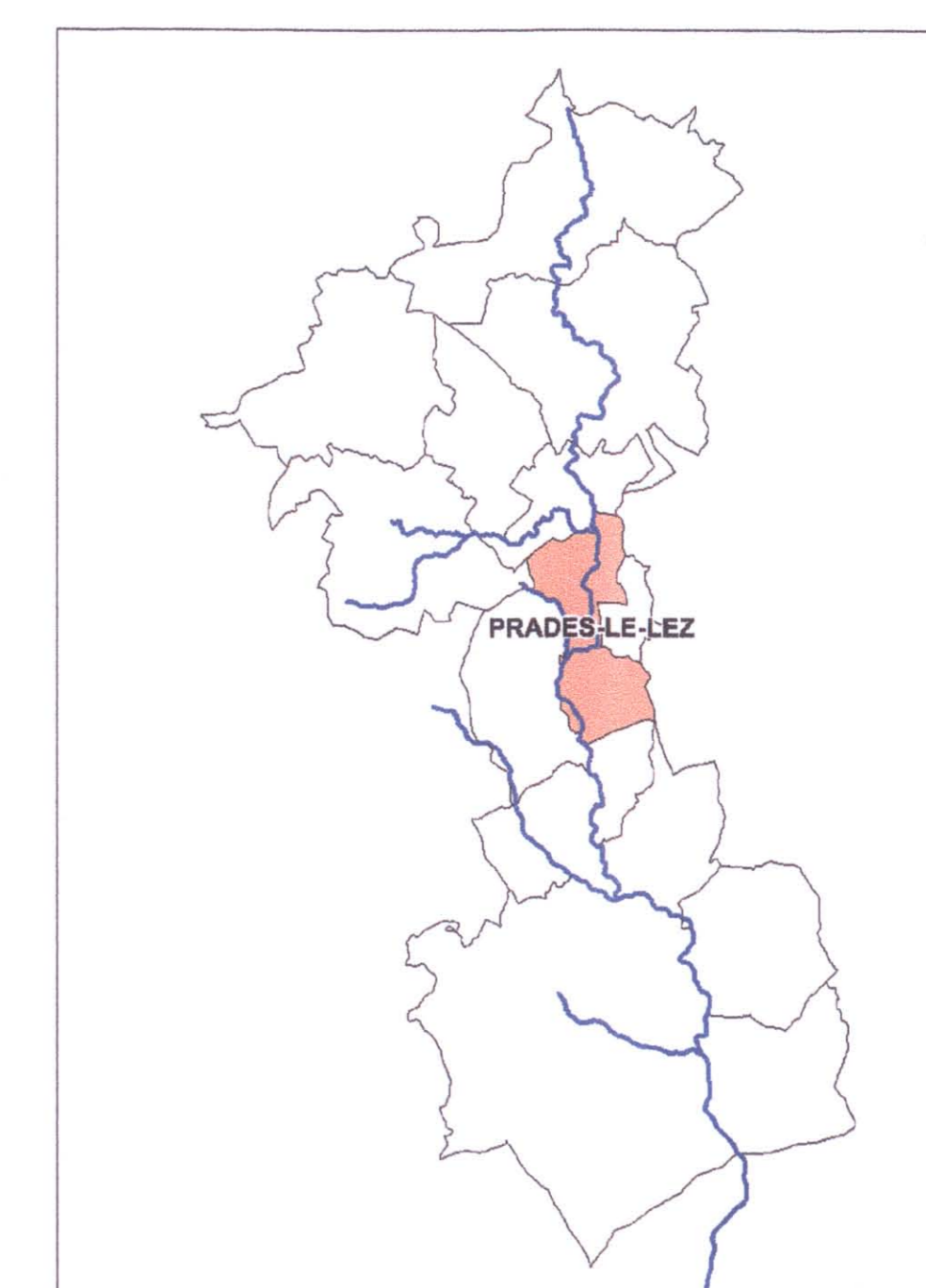
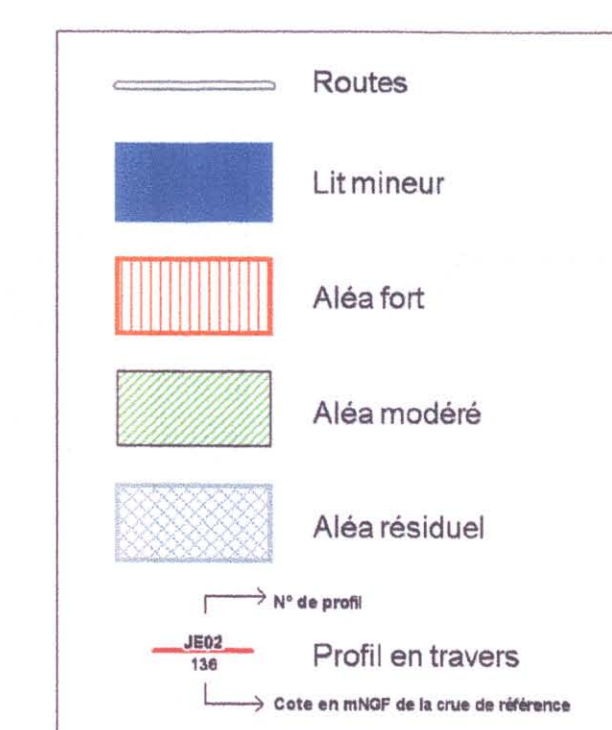
PLAN
d'EXPOSITION
aux RISQUES NATURELS
d'inondations

Basse vallée
du LEZ

PRADES LE LEZ

Approuvé par A. P. du 20/12/95





PREFECTURE DE L'HERAULT

Direction Départementale
des Territoires et de la Mer
DDTM 34

Service
Eau et Risques
Unité
Prévention des Risques
Naturels et Technologiques

ETUDES PREALABLES AU PROJET D'ELABORATION
DU PLAN DE PREVENTION DES RISQUES INONDATIONS
DU BASSIN VERSANT DU LEZ

CARTE D'ALÉAS

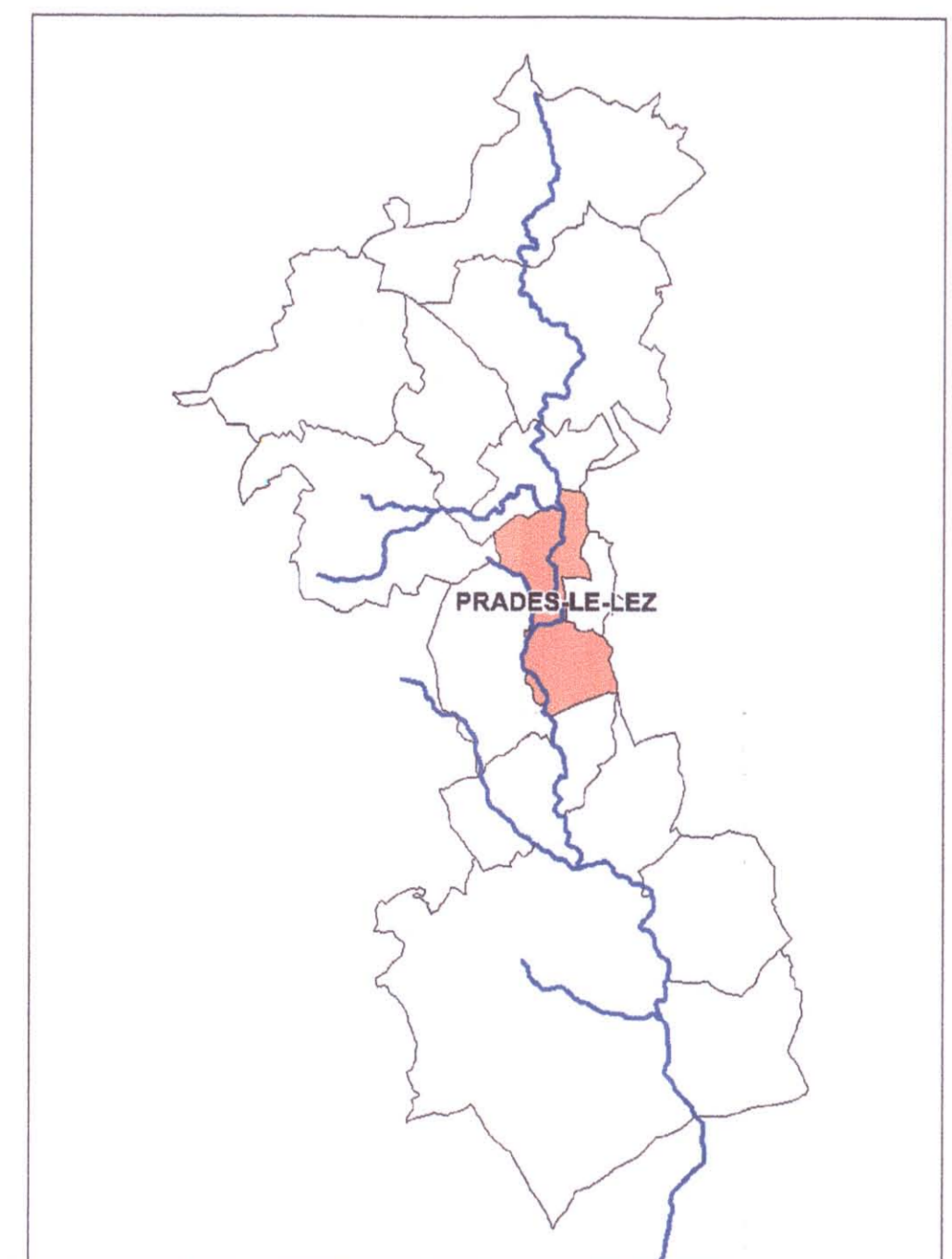
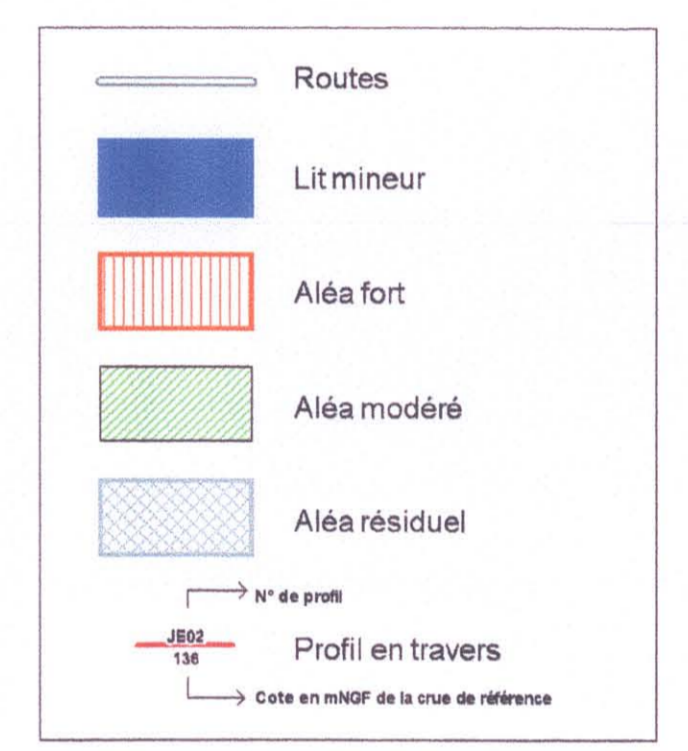
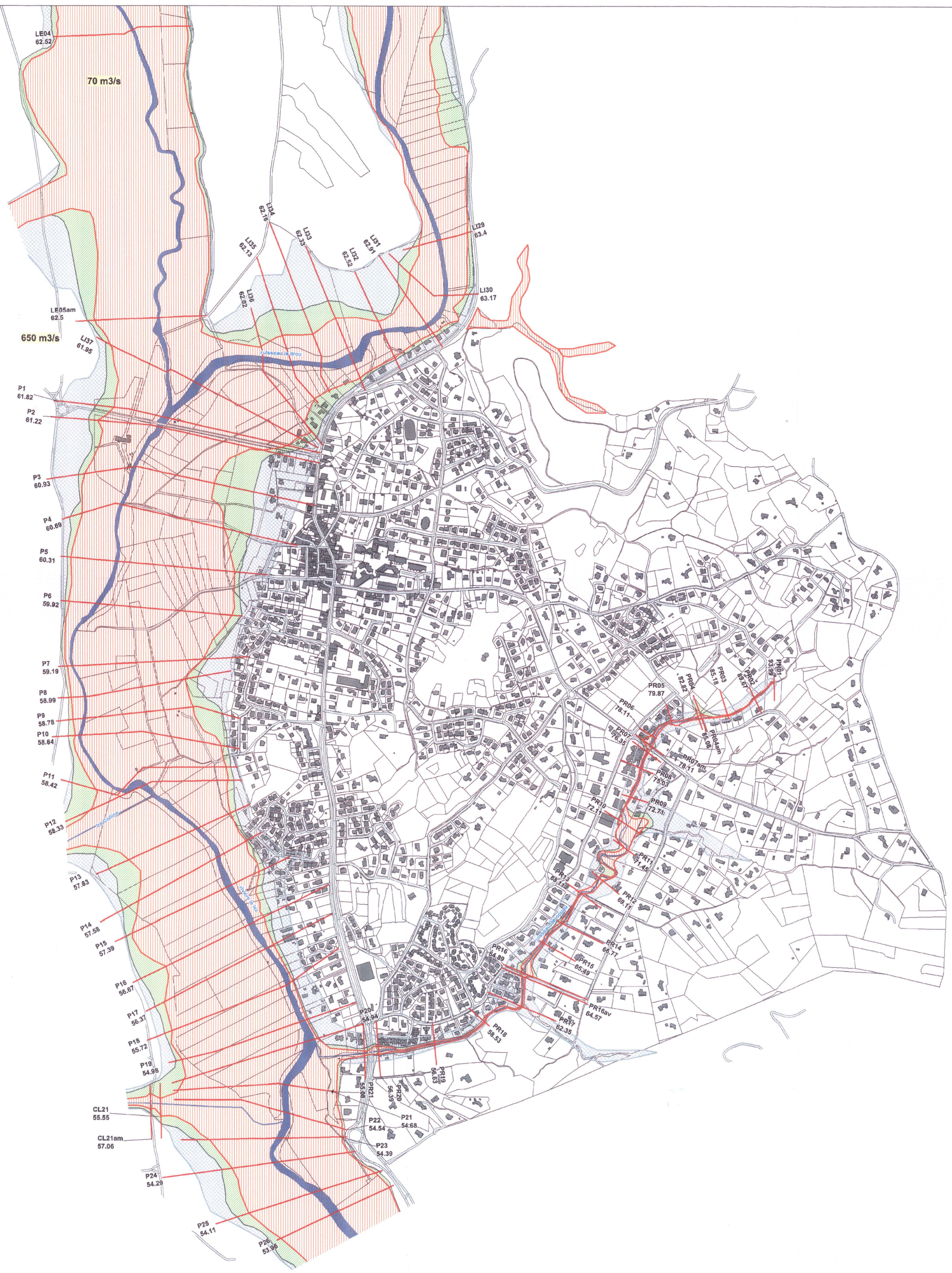
COMMUNE DE PRADES-LE-LEZ
SECTEUR NORD


BRL
Ingénierie

Echelle: 1/5 000
Avis 2010

Fond topo: BD Parcelaire (R)


0 100 200m




 PREFECTURE DE L'HERAULT
 Direction Départementale des Territoires et de la Mer DDTM 34
 Service Eau et Risques
 Unité Prévention des Risques Naturels et Technologiques

**ETUDES PREALABLES AU PROJET D'ELABORATION
 DU PLAN DE PREVENTION DES RISQUES INONDATIONS
 DU BASSIN VERSANT DU LEZ**

CARTE D'ALÉAS
**COMMUNE DE PRADES-LE-LEZ
 SECTEUR SUD**

 Echelle : 1 / 5 000
 Avril 2010
 Fondtopo : BD Parcellaire (R) 0 100 200m