

SARRIANS



DEPARTEMENT DU VAUCLUSE



SOLiHA HABITAT
ET TERRITOIRES
84
SOLIDAIRES POUR L'HABITAT

Conçu par	COMMUNE
Dressé par	SOLiHA 84
C.MIROUX	Directrice
JB. PORHEL	Responsable urbanisme
G.JUDAS	Assistant d'études urbanisme

PIECE N° 7.1

Plan Local d'Urbanisme

Révision n° 1

Notice des Servitudes d'Utilité Publiques

18/10/2023

1.2 LISTE DES SERVITUDES : Sarrians

Servitude	Gestionnaire	Objet local	Acte de création
A3	ASA du canal De Carpentras	Réseau de l'association syndicale du canal de Carpentras	Loi du 09/07/1852 Décret du 15/02/1853 Arrêté du 15/03/1859 Règlement pour police de l'ASA : art 8.8 « accès aux ouvrages et zone de non aedificandi »
		Réseau de l'association syndicale d'irrigation de la Garrigue et canal Sainte-Marie	Loi de 1865-1888 (Régime juridique de l'ASA) Arrêté préfectoral du 22/07/1951 (acte d'association)
AC1	UDAP et DRAC	Eglise paroissiale Saint-Pierre et Saint-Paul	Inscrit par arrêté du 05/12/1973
		Château de Tourreau : façades et toitures du château y compris le petit bâtiment abritant la chapelle à l'exclusion du bâtiment au rez-de-chaussée situé à gauche de la façade principale, allée d'arbres reliant le château à la route, Parterre derrière le château.	Inscrit par arrêté du 12/02/1963
		Tour et remparts attenants	Inscrit par arrêté du 21/11/1977
		Bourg castral de Causans Périmètre uniquement. Le bâti étant sur Jonquières	Inscrit par arrêté du 31/01/1997
AS1	ARS	Forage du Plan	Arrêté préfectoral n°669 du 28/03/2001
		Forage Saint-Jean	Arrêté préfectoral n°670 du 28/03/2001
		Forage de Cazes	Arrêté préfectoral n°671 du 28/03/2001
I3	GRTgaz	DN 150 Antenne de Carpentras – Renforcement de la canalisation	Arrêté préfectoral n°10 du 25/09/2002
		DN 100 Antenne de Carpentras	Arrêtés des 11/05/1970 et 09/06/1972
		DN 100 Antenne Sarrians Caromb	Arrêté préfectoral du 26/08/1999
I4	RTE/ENEDIS/ELD	Ligne 63kV Carpentras _ Travaillan	- Articles L. 323-3 à L. 323-10, R. 323-1 à D.323-16, et R.323-19 à R,323-22 du code de l'énergie; - Article 1er du décret n°67-886 du 6 octobre 1967; - Arrêté du 17 mai 2001; - Art. L554-1 à L554-5, R554-1 à R554-38 du code de l'environnement; - Décret n°2011-1241 du 05/10/2011.
		Ligne 225kV Bollene _ Terradou	
Int1	Mairie	Servitudes au voisinage du cimetière	Code de l'Urbanisme article R425-13 CGCT art. L.2223-5 et R2223-7 Circulaire n° 78-195 du 10/05/1978
PM1 PPRi	DDT	Plan de Prévention des Risques inondation du Bassin Sud-Ouest Mont-Ventoux sur la commune de Sarrians (PPRi du BSOMV)	Arrêté préfectoral n°SI2007-07-30- 0260-PREF du 30/07/2007
PT2	ORANGE	PT2LH De Nyons Garde Grosse à Le Pontet, 297 av.St-Jean	Décret n°16 du 10/02/1987
T4		Aérodrome d'Orange Plan de Dieu	Arrêté ministériel du 02/07/1987

T4	USID ISTRES	Aérodrome d'Orange-Caritat	Arrêté ministériel du 14/03/1985
T5	USID ISTRES	Aérodrome d'Orange-Caritat	Arrêté ministériel du 14/03/1985
		Aérodrome d'Orange Plan de Dieu	Arrêté ministériel du 02/07/1987
I1 (ancienne SUP1)	DREAL PACA	Servitudes d'utilité publique prenant en compte la maîtrise des risques autour des canalisations de transport de gaz naturel ou assimilé, d'hydrocarbures et de produits chimiques	AP du 24/07/2018 (SUP1, bande positionnée de part et d'autre des canalisations de GRTgaz et SPSE)

2210-84122-Liste

Servitudes d'utilité publique mentionnées en application des articles L.151-43 et R.151-51 du code de l'urbanisme

NB : la servitude I3 selon la nomenclature des SUP (arrêté du 22/10/2018), regroupe les catégories anciennement dénommées I1, I1bis, I3 et I5.

La servitude I1 selon cette nomenclature correspond à l'ancienne SUP1, SUP2 et SUP3.

La servitude I4 comprend la servitude anciennement nommée I4(b).

Ce tableau récapitule la liste des servitudes connues à ce jour par le service connaissance des territoires. La consolidation de ces données est rendue nécessaire par la consultation des gestionnaires compétents. Pour rappel, le géoportail de l'urbanisme constitue le site de référence pour la consultation des documents d'urbanisme et des servitudes. Les autorités compétentes en matière de servitudes d'utilité publique (SUP) sont très variées. Elles ont chacune la charge de mettre en ligne les servitudes dont elles sont responsables. Un certain nombre de SUP sont d'ores et déjà publiées sur le Géoportail de l'urbanisme et les données sont directement téléchargeables (A9, AC1, AC2, AC3, EL3, PM1, PM3, I1, I4, T5...)

Fiche technique : Sarrians

Servitudes de type	Libellé servitude	Références législatives et réglementaires
A3	Servitude de passage des engins mécaniques et de dépôt pour l'entretien des canaux d'irrigation et de certains émissaires d'assainissement	Code rural et de la pêche maritime Art. L152-7 à L152-13 et R152-17 à R152-25
AC1	Servitudes relatives aux monuments historiques	Code du patrimoine (Livre VI : Monuments historiques, sites patrimoniaux remarquables et qualité architecturale / Titre II : Monuments historiques / Chapitre 1er : Immeubles) Concernant les immeubles classés au titre des monuments historiques : articles L. 621-1 et suivants du code du patrimoine. Concernant les immeubles inscrits au titre des monuments historiques : Articles L. 621-25 et suivants du code du patrimoine. Concernant la protection au titre des abords : Articles L. 621-30 à L. 621-32 du code du patrimoine.
AS1	Périmètre de protection des points de prélèvements d'eaux destinés à la collectivité humaine	Périmètres de protection des eaux potables : - Code de l'environnement art. L. 215-13 se substituant à l'art. 113 de l'ancien code rural - Code de la santé publique art. L. 1321-2 issu de l'ordonnance de recodification n°2000-548 du 15/06/2000 Art. L. 1321-2-1 créé par la loi n°2004-806 du 09/08/2004 - art. 58 Art. R. 1321-6 et suivants créés par décret n°2003-462 du 21/05/2003 relatif aux dispositions réglementaires des parties I, II et III du code de la santé publique - Circulaire du 24/07/1990 relative à la mise en place des périmètres de protection - Guide technique – Protection des captages d'eau, publié en mai 2008 et consultable sur le site Internet du Ministère de la santé.
I3	Servitude relatives au transport de gaz naturel	Loi du 15/06/1906 modifié art.12 Loi n°46-628 du 08/04/1946 modifié art.35 - Décret n°67-886 du 06/10/1967, art.1 à 4 - Décret n°70-492 du 11/06/1970 modifié (titre I – chapitre III et titre II) - Décret n°85-1108 du 15/10/1985 modifié (art. 5 et 29), version abrogée le 05/05/2012 - Loi n°2003-8 du 03/01/2003, art.24
I4	Servitudes relatives aux ouvrages de transport et de distribution d'électricité	- Articles L. 323-3 à L. 323-10, R. 323-1 à D.323-16, et R.323-19 à R.323-22 du code de l'énergie; - Article 1er du décret n°67-886 du 6 octobre 1967 portant règlement d'administration publique pour l'application de la loi du 15 juin 1906 sur les distributions d'énergie et de la loi du 16 octobre 1919 relative à l'utilisation de l'énergie hydraulique; - Arrêté du 17 mai 2001 fixant les conditions techniques auxquelles doivent satisfaire les distributions d'énergie électrique; - Art. L554-1 à L554-5, R554-1 à R554-38 du code de l'environnement; - Décret n°2011-1241 du 05/10/2011.
INT1	Servitudes instituées au voisinage des cimetières	- Code Général des Collectivités Territoriales art. L. 2223-5 et R. 2223-7 - Code de l'urbanisme art. R. 425-13
PM1	Plans de prévention des risques naturels prévisibles (PPRNP)	- Code de l'environnement art. L. 562-1 à L. 562-9 et art. R. 562-1 à R. 562-11 - art. L. 174-5 du nouveau code minier dispose « L'État élabore et met en œuvre des PPRM, dans les conditions prévues par les art. L. 562-1 à L. 562-7 du code de l'environnement pour les PPRnaturels prévisibles. (les PPRNP et les PPRM sont soumis à la même réglementation). - Décret n°2000-547 du 16/06/2000 - Décret n°2011-765 du 28/06/2011
PT2	Servitude de protection des centres radio-électriques d'émission et de réception contre les obstacles	Code de la défense art. L5113-1 Code des postes et des communications électroniques Art. L. 54 à L. 56-1 et art. R. 21 à R. 26 et R.39

T4	Servitudes aéronautique de balisage	<p>Arrêté du 07/06/2007 Arrêté du 07/12/2010 Code des transports art.L6351-1, L6351-6 à L6351-9 et L6372-8 à L6372-10 Arrêté du 03/09/2007 Convention relative à l'aviation civile internationale du 07/12/1944, ensemble de protocoles qui l'on modifiée, notamment le protocole du 30/09/1977 concernant le texte authentique Quadrilingue de ladite convention</p>
T5	Servitudes aéronautiques de dégagement	<p>- Code des transports art. L. 6350-1 à L. 6351-5 et L. 6372-8 à L. 6372-10 -Code de l'aviation civile art. R. 241-3 à R. 242-2 D. 241-4 à D. 242-14 et D. 243-7 - Arrêté du 07/06/2007 modifié, fixant les spécifications techniques servant de base pour l'établissement des servitudes aéronautiques, sauf celles radioélectriques</p>
I1	Servitudes relatives à la maîtrise de l'urbanisation autour des canalisations de transport de gaz, d'hydrocarbures et de produits chimiques et de certaines canalisations de distribution de gaz	<p>- Code de l'environnement art. L. 555-16 et R. 555-30b), R. 555-30-1 et R. 555-31 - Arrêté du 5 mars 2014 définissant les modalités d'application du chapitre V du titre V du livre V du code de l'environnement et portant règlement de la sécurité des canalisations de transport de gaz naturel ou assimilé, d'hydrocarbures et de produits chimiques (ancien code alphanumérique : SUP1, SUP2 et SUP3 (bandes réduite, moyenne et grande, de part et d'autre de la canalisation)</p>

2210-84122-Tech

Servitudes d'utilité publique mentionnées en application des articles L.151-43 et R.151-51 du code de l'urbanisme
Consulter sur www.legifrance.gouv.fr (code en vigueur, autre textes législatifs et réglementaires).

NB : la servitude I3 selon la nomenclature des SUP (arrêté du 22/10/2018), regroupe les catégories anciennement dénommées I1, I1bis, I3 et I5.

La servitude I1 selon cette nomenclature correspond à l'ancienne SUP1, SUP2 et SUP3.

Ce tableau récapitule la liste des servitudes connues à ce jour par le service connaissance des territoires. La consolidation de ces données est rendue nécessaire par la consultation des gestionnaires compétents. Pour rappel, le géoportail de l'urbanisme constitue le site de référence pour la consultation des documents d'urbanisme et des servitudes. Les autorités compétentes en matière de servitudes d'utilité publique (SUP) sont très variées. Elles ont chacune la charge de mettre en ligne les servitudes dont elles sont responsables. Un certain nombre de SUP sont d'ores et déjà publiées sur le Géoportail de l'urbanisme et les données sont directement téléchargeables (A9, AC1, AC2, AC3, EL3, PM1, PM3, I1, I4, T5...)

SERVITUDE A3

DISPOSITIFS D'IRRIGATION

(Canaux d'Irrigation et émissaires d'assainissement)

I. - GÉNÉRALITÉS

Servitudes pouvant être rendues applicables aux terrains riverains des canaux d'irrigation et émissaires d'assainissement des terres.

Servitude de passage des engins mécaniques d'entretien.

Curage et faucardement.

Servitude concernant les constructions, clôtures et plantations.

Articles 128-6 et 138-1 du code rural.

Décret n° 61-605 du 13 juin 1961.

Circulaire S/AR/12 du 12 février 1974 concernant la communication aux D.D.E. des servitudes relevant du ministre de l'agriculture.

Ministère de l'agriculture - direction de l'aménagement - service de l'hydraulique.

II. - PROCÉDURE D'INSTITUTION

A. - PROCÉDURE

Arrêté d'établissement des servitudes intervenant sur demande de l'organisme bénéficiaire des servitudes, après enquête publique menée comme en matière d'expropriation préalablement à la déclaration d'utilité publique de l'établissement des servitudes, et enquête parcellaire. L'avis de l'ingénieur en chef du génie rural des eaux et des forêts doit figurer dans le dossier de mise à l'enquête publique.

Lorsque le coût des travaux excède six millions de francs (art. 3 C du décret n° 77-1141 du 12 octobre 1977), la demande d'établissement des servitudes est accompagnée de l'étude d'impact définie à l'article 2 du décret du 12 octobre 1977 sus-mentionné (art. 17-III dudit décret).

Aux termes de l'arrêté préfectoral sus-mentionné, la collectivité ou l'organisme à qui incombe l'entretien des canaux est autorisé à faire passer sur les terrains riverains des sections de canaux (art. 128-6 du code rural) et des émissaires d'assainissement n'ayant pas le caractère de cours d'eau naturel (art. 138-1 du code rural), pour lesquels a été déclarée d'utilité publique l'application des dispositions de l'article 128-6 du code rural, les engins mécaniques servant aux opérations d'entretien, et à y effectuer le dépôt des produits de curage et de faucardement, à l'exclusion des terrains bâtis ou clos de murs, des cours et jardins attenants aux habitations à la date de publication de l'acte prescrivant l'enquête publique (art. 128-6 du code rural).

B. - INDEMNISATION

Elle est prévue pour les servitudes de passage et de dépôt (art. 128-6 du code rural). Elle est déterminée à l'amiable. Si aucun accord n'a été possible dans un délai de trois mois après notification de l'arrêté préfectoral, le juge de l'expropriation est saisi.

Elle est aussi prévue pour l'obligation de suppression des clôtures, arbres et arbustes existant antérieurement à l'établissement des servitudes, même si cette suppression est effectuée d'office aux frais du propriétaire. En cas de contestation, le juge de l'expropriation est saisi (art. 128-6 du code rural).

C. - PUBLICITÉ

Affichage en mairie de l'avis d'ouverture de l'enquête pendant au moins huit jours.

Notification individuelle faite par le demandeur aux propriétaires intéressés avec indication du montant de l'indemnité proposée.

Affichage en mairie de chaque commune intéressée, de l'arrêté préfectoral d'établissement des servitudes.

Notification au demandeur dudit arrêté préfectoral.

Notification à chaque propriétaire à la diligence du demandeur, par lettre recommandée avec avis de réception, de l'arrêté préfectoral d'établissement des servitudes. Au cas où un propriétaire ne pourrait être atteint, la notification doit être faite au fermier, locataire, gardien de la propriété ou à défaut au maire de la commune.

III. - EFFETS DE LA SERVITUDE

A. - PRÉROGATIVES DE LA PUISSANCE PUBLIQUE

1° Prerogatives exercées directement par la puissance publique

Possibilité pour l'organisme gestionnaire du canal, habilité par le préfet, de supprimer d'office et aux frais du propriétaire les clôtures, arbres et arbustes existant antérieurement à l'établissement des servitudes si cette suppression n'a pas été effectuée par le propriétaire après mise en demeure par le préfet.

Obligation pour la collectivité publique ou l'organisme chargé de la gestion du canal, de procéder au déplacement et à la remise en place d'une clôture dont le déplacement n'a pas été ordonné, si cela est nécessaire au passage des engins mécaniques.

2° Obligations de faire imposées au propriétaire

Obligation pour le propriétaire, après mise en demeure par le préfet, de procéder à la suppression des clôtures, arbres et arbustes existant antérieurement à l'établissement des servitudes.

B. - LIMITATIONS AU DROIT D'UTILISER LE SOL

1° Obligations passives

Obligation pour le propriétaire riverain des sections de canaux et des émissaires d'assainissement définis ci-dessus de permettre le libre passage et l'emploi sur leur propriété dans la limite d'une largeur de quatre mètres à partir de la rive, des engins mécaniques servant aux opérations d'entretien.

Obligation pour les dits propriétaires de permettre en certains endroits prévus par l'arrêté préfectoral, le dépôt des produits de curage et de faucardement.

Interdiction pour les propriétaires de terrains situés à l'intérieur des zones de servitudes, d'élever toute nouvelle construction, toute clôture fixe, toute plantation.

2° Droits résiduels du propriétaire

Possibilité pour tout propriétaire d'un terrain grevé d'une servitude de dépôt d'exiger à toute époque, du bénéficiaire de cette servitude, l'acquisition de ce terrain. S'il n'est pas déféré à la demande effectuée par lettre recommandée, dans un délai de un an, le propriétaire peut saisir le juge de l'expropriation.

Possibilité pour tout propriétaire d'un terrain grevé des servitudes de passage et de dépôt, de procéder, après autorisation du préfet, à l'élévation de construction nouvelle, de clôture fixe ou de pratiquer des plantations.

CODE RURAL

Art. 128-6 (Loi n° 60-792 du 2 août 1960). - Les riverains de celles des sections de canaux d'irrigation pour lesquelles l'application des dispositions du présent article aura été déclarée d'utilité publique sont tenus de permettre le libre passage et l'emploi sur leurs propriétés, dans la limite d'une largeur de quatre mètres à partir de la rive, des engins mécaniques servant aux opérations d'entretien. Ils doivent également permettre en certains endroits le dépôt des produits de curage et de faucardement. A ces endroits, la zone grevée de servitude peut atteindre le double de la largeur existant entre les crêtes des berges opposées du canal reprofilé.

Les terrains bâtis ou clos de murs, les cours et jardins attenants aux habitations à la date de publication de l'acte prescrivant l'enquête préalable à la déclaration d'utilité publique sont exonérés des servitudes de passage et de dépôt.

Si le propriétaire le requiert, l'expropriation des terrains grevés de la servitude de dépôt est obligatoire. L'établissement des servitudes donne droit à indemnité.

A l'intérieur des zones soumises aux servitudes, toute nouvelle construction, toute élévation de clôture fixe, toute plantation est soumise à autorisation préfectorale.

Les constructions, clôtures ou plantations édifiées sans cette autorisation pourront être supprimées à la diligence du gestionnaire du canal, à ce habilité par le préfet.

Les propriétaires de clôtures, arbres et arbustes existant dans des zones grevées de servitudes antérieurement à la publication de l'acte prescrivant l'enquête peuvent être mis en demeure par le préfet de supprimer ces clôtures, arbres et arbustes. Cette suppression ouvre droit à indemnité. En cas d'inexécution, les clôtures, arbres et arbustes peuvent être supprimés aux frais des propriétaires par l'organisme gestionnaire du canal, à ce habilité par le préfet. Cette exécution d'office ne fait pas disparaître le droit à indemnité.

Au cas où une clôture, dont la suppression n'est pas ordonnée, doit être déplacée pour permettre le passage des engins mécaniques, son déplacement et sa remise en place incombent à la collectivité ou à l'organisme chargé de l'entretien du canal.

Les contestations auxquelles peuvent donner lieu l'établissement et l'exercice des servitudes ainsi que la fixation des indemnités dues aux propriétaires intéressés sont jugées comme en matière d'expropriation pour cause d'utilité publique.

Art. 138-1 (Loi n° 60-792 du 2 août 1960). - Les dispositions de l'article 128-6 du présent code relatif à une servitude de passage des engins mécaniques sur les terrains bordant certains canaux d'irrigation et à une servitude de dépôt sont applicables à ceux des émissaires d'assainissement qui, n'ayant pas le caractère de cours d'eau naturels, ne sont pas visés par la réglementation relative aux servitudes de passage sur les berges de cours d'eau non domaniaux.

LOI n° 92-1283 du 11 décembre 1992 relative à
la partie Législative du livre I^{er} (nouveau)
du code rural (1)

NOR : AGRX9100211L

L'Assemblée nationale et le Sénat ont adopté,
Le Président de la République promulgue la loi dont la
teneur suit :

Art. 1^{er}. - Les articles 58-1 à 58-16, 134 et 147 à 150 du
livre I^{er} du code rural sont abrogés.

Art. 2. - Les dispositions annexées à la présente loi
constituent la partie Législative du livre I^{er} (nouveau) du
code rural intitulé « L'aménagement et l'équipement de
l'espace rural ».

Art. 3. - Les références contenues dans les dispositions
de nature législative à des dispositions abrogées par l'ar-
ticle 4 de la présente loi sont remplacées par des références
aux dispositions correspondantes du livre I^{er} (nouveau) du
code rural.

Art. 4. - Les dispositions de la partie Législative du
livre I^{er} (nouveau) du code rural qui citent en les reprodui-
sant des articles d'autres codes sont de plein droit modi-
fiées par l'effet des modifications ultérieures de ces articles.

Art. 5. - Sont abrogés :

- le livre I^{er} du code rural « Régime du sol », à l'excep-
tion de son titre III « Des cours d'eau non doma-
niaux », du chapitre IV de son titre VI « Equipement
rural » et de son titre VII « Du contrôle des structures
des exploitations agricoles » ;
- l'article 9 de la loi n° 51-592 du 24 mai 1951 relative
aux comptes spéciaux du Trésor pour l'année 1951 ;
- les articles 14 et 23 de la loi n° 60-792 du 2 août 1960
relative au remembrement des propriétés rurales, à cer-
tains échanges et cessions d'immeubles ruraux, à
l'usage et à l'écoulement des eaux d'irrigation, à cer-
tains boisements ;
- les articles 15 à 18-1 de la loi n° 60-808 du 5 août 1960
d'orientation agricole ;
- la loi n° 62-904 du 4 août 1962 instituant une servitude
sur les fonds privés pour la pose des canalisations
publiques d'eau et d'assainissement ;
- l'article 7 de la loi n° 62-933 du 8 août 1962 complé-
mentaire à la loi d'orientation agricole ;
- l'ordonnance n° 67-809 du 22 septembre 1967 tendant
à permettre, dans le cadre du remembrement rural,
l'affectation aux communes des terrains nécessaires à
la réalisation d'équipements communaux ;
- la loi n° 72-12 du 3 janvier 1972 relative à la mise en
valeur pastorale ;

- le troisième alinéa (2°) de l'article 15 de l'ordonnance n° 77-1099 du 26 septembre 1977 portant extension et adaptation à la collectivité territoriale de Saint-Pierre-et-Miquelon de diverses dispositions législatives relatives aux institutions administratives et aux collectivités locales ;
- l'article 12-1° et l'article 14-1°, en tant qu'il concerne les articles 15 à 18 de la loi n° 60-808 du 5 août 1960 et les articles 7 à 10 de la loi n° 62-933 du 8 août 1962 précitées, de l'ordonnance n° 77-1106 du 26 septembre 1977 portant extension et adaptation à la collectivité territoriale de Saint-Pierre-et-Miquelon de diverses dispositions législatives relatives au domaine industriel, agricole et commercial ;
- les articles 72 et 73 de la loi n° 80-502 du 4 juillet 1980 d'orientation agricole ;
- l'article 34 de la loi n° 83-8 du 7 janvier 1983 relative à la répartition de compétences entre les communes, les départements, les régions et l'Etat ;
- l'article 18 de la loi n° 85-30 du 9 janvier 1985 relative au développement et à la protection de la montagne ;
- les articles 12 à 30 et 32 à 35 de la loi n° 90-85 du 23 janvier 1990 complémentaire à la loi n° 88-1202 du 30 décembre 1988 relative à l'adaptation de l'exploitation agricole à son environnement économique et social ;
- l'article 64 et les articles 66 à 68 de la loi n° 91-428 du 13 mai 1991 portant statut de la collectivité territoriale de Corse.

Art. 6. - I. - Le premier alinéa de l'article 65 de la loi n° 91-428 du 13 mai 1991 précitée est ainsi rédigé :

« L'office du développement agricole et rural de Corse est régi par les dispositions des articles L. 112-10 à L. 112-15 du code rural. »

II. - Le troisième alinéa du même article est ainsi rédigé :

« L'office d'équipement hydraulique de Corse est régi par les dispositions des articles L. 112-10 à L. 112-15 du code rural. »

III. - Les quatrième et cinquième alinéas du même article sont abrogés.

Art. 7. - Il est inséré après l'article L. 481-1 du code rural un article ainsi rédigé :

« Art. L. 481-2. - Les contestations relatives à l'application des dispositions de l'article L. 481-1 sont portées devant le tribunal paritaire des baux ruraux. »

La présente loi sera exécutée comme loi de l'Etat.

Fait à Paris, le 11 décembre 1992.

FRANÇOIS MITTERRAND

Par le Président de la République :

Le Premier ministre,

PIERRÉ BÉRÉGOVOY

LIVRE I^{er} (NOUVEAU)
L'AMÉNAGEMENT ET L'ÉQUIPEMENT
DE L'ESPACE RURAL

TITRE V
LES ÉQUIPEMENTS ET LES TRAVAUX
DE MISE EN VALEUR

CHAPITRE II

Les servitudes

**Servitude de passage des engins mécaniques et de dépôt
pour l'entretien des canaux d'irrigation**

Art. L. 152-7. - Les riverains de celles des sections de canaux d'irrigation pour lesquelles l'application des dispositions du présent article aura été déclarée d'utilité publique sont tenus de permettre le libre passage et l'emploi sur leurs propriétés, dans la limite d'une largeur de quatre mètres à partir de la rive, des engins mécaniques servant aux opérations d'entretien. Ils doivent également permettre en certains endroits le dépôt des produits de curage et de faucardement. A ces endroits, la zone grevée de servitude peut atteindre le double de la largeur existant entre les berges opposées du canal reprofilé.

Les terrains bâtis ou clos de murs, les cours et jardins attachés aux habitations à la date de publication de l'acte prescrivant l'enquête préalable à la déclaration d'utilité publique sont exonérés des servitudes de passage et de dépôt.

Si le propriétaire le requiert, l'expropriation des terrains grevés de la servitude de dépôt est obligatoire.

L'établissement des servitudes donne droit à indemnité.

Art. L. 152-8. - A l'intérieur des zones soumises aux servitudes, toute nouvelle construction, toute élévation de clôture fixe, toute plantation est soumise à autorisation préfectorale.

Les constructions, clôtures ou plantations édifiées sans cette autorisation peuvent être supprimées à la diligence du gestionnaire du canal, à ce habilité par le préfet.

Art. L. 152-9. - Les propriétaires de clôtures, arbres et arbustes existant dans les zones grevées de servitudes antérieurement à la publication de l'acte prescrivant l'enquête préalable à la déclaration d'utilité publique peuvent être mis en demeure par le préfet de supprimer ces clôtures, arbres et arbustes. Cette suppression ouvre droit à indemnité. En cas d'inexécution, les clôtures, arbres et arbustes peuvent être supprimés aux frais des propriétaires par l'organisme gestionnaire du canal, à ce habilité par le préfet. Cette exécution d'office ne fait pas disparaître le droit à indemnité.

Au cas où une clôture, dont la suppression n'est pas ordonnée, doit être déplacée, pour permettre le passage des engins mécaniques, son déplacement et sa remise en place incombent à la collectivité ou à l'organisme chargé de l'entretien du canal.

Art. L. 152-10. - Les contestations auxquelles peuvent donner lieu l'établissement et l'exercice des servitudes ainsi que la fixation des indemnités dues aux propriétaires intéressés sont jugées comme en matière d'expropriation pour cause publique.

Art. L. 152-11. - Sont applicables aux actes de procédure auxquels donne lieu l'établissement de la servitude instituée à l'article L. 152-7 les dispositions de l'article 1021 du code général des impôts ci-après reproduites :

« *Art. 1021.* - Les décisions, rapports, extraits, copies, grosses ou expéditions relatifs aux actes de procédure auxquels donne lieu l'application des articles L. 152-7 à L. 152-10 du code rural ainsi que les significations qui sont faites de ces actes sont exonérés des droits de timbre et d'enregistrement et de la taxe de publicité foncière.

« Ils doivent porter mention expresse du présent article. »

Art. L. 152-12. - Les modalités d'application des articles L. 152-7 à L. 152-11 sont déterminées par décret en Conseil d'Etat.

Servitude de passage des engins mécaniques et de dépôt pour l'entretien de certains canaux d'assainissement

Art. L. 152-13. - Les dispositions des articles L. 152-7 à L. 152-11 relatifs à une servitude de passage des engins mécaniques sur les terrains bordant certains canaux d'irrigation et à une servitude de dépôts sont applicables à ceux des émissaires d'assainissement qui, n'ayant pas le caractère de cours d'eau naturels, sont exclus du bénéfice des dispositions relatives aux servitudes de passage sur les berges des cours d'eau non domaniaux.

Décret n° 92-1290 du 11 décembre 1992 relatif à la
partie Réglementaire du livre I^{er} (nouveau) du code
rural

NOR : AGRD9202321D

Le Premier ministre,

Sur le rapport du ministre de l'agriculture et du développe-
ment rural,

Vu l'avis de la commission supérieure de codification ;

Le Conseil d'Etat (section des travaux publics) entendu,

Décète :

Art. 1^{er}. - Les dispositions annexées au présent décret
constituent la partie Réglementaire du livre I^{er} (nouveau) du
code rural intitulé « L'aménagement et l'équipement de l'es-
pace rural ».

Art. 2. - Les références contenues dans les dispositions de
nature réglementaire à des dispositions abrogées par l'article 4
du présent décret sont remplacées par des références aux dis-
positions correspondantes de la partie Réglementaire du
livre I^{er} (nouveau) du code rural.

Art. 3. - Les dispositions du livre I^{er} (nouveau) du code
rural qui citent en les reproduisant des articles d'autres codes
sont de plein droit modifiées par l'effet des modifications ulté-
rieures de ces articles.

Art. 4. - Sont abrogés :

- ✕ - le décret n° 61-604 du 13 juin 1961 relatif à la servitude
d'établissement de conduites souterraines destinées à l'irri-
gation prévue par l'article 128-7 du code rural en faveur
des collectivités publiques et de leurs concessionnaires et
des établissements publics ;
- ✕ - le décret n° 61-605 du 13 juin 1961 fixant les conditions
d'application des articles 128-6 et 138-1 du code rural
relatifs aux servitudes devant permettre l'entretien par
engins mécaniques de certains canaux d'irrigation et de
certains émissaires d'assainissement ;
- ✕ - le décret n° 64-153 du 15 février 1964 pris pour l'applica-
tion de la loi n° 62-904 du 4 août 1962 instituant une ser-
vitude sur les fonds privés pour la pose des canalisations
publiques d'eau ou d'assainissement ;

Art. 5. - Le garde des sceaux, ministre de la justice, le
ministre de l'intérieur et de la sécurité publique, le ministre de
l'économie et des finances, le ministre de l'agriculture et du
développement rural, le ministre de l'environnement, le
ministre de l'équipement, du logement et des transports, le
ministre de l'industrie et du commerce extérieur, le ministre du
budget, le ministre des départements et territoires d'outre-mer
et le secrétaire d'Etat à l'aménagement du territoire sont
chargés, chacun en ce qui le concerne, de l'exécution du pré-
sent décret, qui sera publié au *Journal officiel* de la République
française.

Fait à Paris, le 11 décembre 1992.

PIERRE BÉRÉGOVOY

Par le Premier ministre :

Le ministre de l'agriculture et du développement rural,

JEAN-PIERRE SOISSON

Décret n° 92-1290 du 11 décembre 1992 relatif à la
partie Réglementaire du livre I^{er} (nouveau) du code
rural

NOR : AGRD9202321D

Le Premier ministre,

Sur le rapport du ministre de l'agriculture et du développe-
ment rural,

Vu l'avis de la commission supérieure de codification ;

Le Conseil d'Etat (section des travaux publics) entendu,

Décète :

Art. 1^{er}. - Les dispositions annexées au présent décret
constituent la partie Réglementaire du livre I^{er} (nouveau) du
code rural intitulé « L'aménagement et l'équipement de l'es-
pace rural ».

Art. 2. - Les références contenues dans les dispositions de
nature réglementaire à des dispositions abrogées par l'article 4
du présent décret sont remplacées par des références aux dis-
positions correspondantes de la partie Réglementaire du
livre I^{er} (nouveau) du code rural.

Art. 3. - Les dispositions du livre I^{er} (nouveau) du code
rural qui citent en les reproduisant des articles d'autres codes
sont de plein droit modifiées par l'effet des modifications ulté-
rieures de ces articles.

Art. 4. - Sont abrogés :

× - le décret n° 61-604 du 13 juin 1961 relatif à la servitude
d'établissement de conduites souterraines destinées à l'irri-
gation prévue par l'article 128-7 du code rural en faveur
des collectivités publiques et de leurs concessionnaires et
des établissements publics ;

× - le décret n° 61-605 du 13 juin 1961 fixant les conditions
d'application des articles 128-6 et 138-1 du code rural
relatifs aux servitudes devant permettre l'entretien par
engins mécaniques de certains canaux d'irrigation et de
certains émissaires d'assainissement ;

× - le décret n° 64-153 du 15 février 1964 pris pour l'applica-
tion de la loi n° 62-904 du 4 août 1962 instituant une ser-
vitude sur les fonds privés pour la pose des canalisations
publiques d'eau ou d'assainissement ;

Art. 5. - Le garde des sceaux, ministre de la justice, le
ministre de l'intérieur et de la sécurité publique, le ministre de
l'économie et des finances, le ministre de l'agriculture et du
développement rural, le ministre de l'environnement, le
ministre de l'équipement, du logement et des transports, le
ministre de l'industrie et du commerce extérieur, le ministre du
budget, le ministre des départements et territoires d'outre-mer
et le secrétaire d'Etat à l'aménagement du territoire sont
chargés, chacun en ce qui le concerne, de l'exécution du pré-
sent décret, qui sera publié au *Journal officiel* de la République
française.

Fait à Paris, le 11 décembre 1992.

PIERRE BÉRÉGOVOY

Par le Premier ministre :

: Le ministre de l'agriculture et du développement rural,

JEAN-PIERRE SOISSON

Article R.* 152-21

Le texte de l'arrêté préfectoral mentionné au 3° de l'article R.* 152-20 et définissant les servitudes est notifié par lettre recommandée au demandeur et affiché à la mairie de chacune des communes intéressées.

Notification d'un extrait de cet arrêté est faite, à la diligence du demandeur, à chaque propriétaire intéressé par lettre recommandée avec demande d'avis de réception.

Au cas où la résidence du propriétaire est inconnue, la notification de l'extrait est faite au fermier, locataire, gardien ou régisseur de la propriété ou, à défaut, au maire de la commune où se trouve cette propriété.

Article R.* 152-22

Si, dans le délai de trois mois à partir de la notification prévue à l'article R.* 152-21, aucun accord n'a pu s'établir sur le montant des indemnités relatives à l'application des servitudes, le juge de l'expropriation peut être saisi dans les conditions prévues aux articles L. 13-2 à L. 13-9 et R. 13-1 à R. 13-53 du code de l'expropriation pour cause d'utilité publique.

Article R.* 152-23

Tout propriétaire d'un terrain grevé d'une servitude de dépôt peut, à toute époque, exiger du bénéficiaire de cette servitude l'acquisition de ce terrain. Il lui adresse à cet effet, avec demande d'avis de réception, une mise en demeure.

S'il n'est pas déféré à cette demande dans le délai d'un an, le propriétaire peut saisir le juge de l'expropriation en vue de l'intervention d'une ordonnance prononçant le transfert de la propriété et en vue de la détermination du montant de l'indemnité. L'arrêté définissant la servitude tient lieu d'arrêté de cessibilité.

Il est procédé, sous réserve des adaptations nécessaires, conformément aux articles R. 12-1 à R. 12-5 et R. 13-1 à R. 13-53 du code de l'expropriation pour cause d'utilité publique.

Article R.* 152-24

Toute construction, toute élévation de clôture fixe, toute plantation à l'intérieur des zones soumises à la servitude doivent, pour l'application du premier alinéa de l'article L. 152-8, faire l'objet d'une demande d'autorisation adressée au préfet par lettre recommandée avec demande d'avis de réception.

La demande d'autorisation indique :

1° Le nom et l'adresse du pétitionnaire ainsi que sa qualité de propriétaire, de locataire ou d'usufruitier ;

2° L'emplacement, la nature, la disposition de la construction, de la clôture ou de la plantation envisagée.

Le préfet statue sur la demande après consultation du gestionnaire du canal et avis du directeur départemental de l'agriculture et de la forêt. Il fixe éventuellement dans sa décision les conditions auxquelles doit être subordonnée la réalisation du projet.

En cas de rejet de la demande, le préfet notifie immédiatement sa décision au pétitionnaire.

La décision du préfet est portée à la connaissance du maire de la commune sur le territoire de laquelle est située la propriété intéressée.

La demande à laquelle aucune réponse n'a été faite dans le délai de trois mois à compter de la date d'avis de sa réception est considérée, en ce qui concerne l'application de l'article L. 152-7, comme agréée sans conditions.

SERVITUDE AC1

MONUMENTS HISTORIQUES

I. - GÉNÉRALITÉS

Servitudes de protection des monuments historiques.

Loi du 31 décembre 1913 modifiée et complétée par les lois du 31 décembre 1921, 23 juillet 1927, 27 août 1941, 25 février 1943, 10 mai 1946, 21 juillet 1962, 30 décembre 1966, 23 décembre 1970, 31 décembre 1976, 30 décembre 1977, 15 juillet 1980, 12 juillet 1985 et du 6 janvier 1986, et par les décrets du 7 janvier 1959, 18 avril 1961, 6 février 1969, 10 septembre 1970, 7 juillet 1977 et 15 novembre 1984.

Loi du 2 mai 1930 (art. 28) modifiée par l'article 72 de la loi n° 83-8 du 7 janvier 1983.

Loi n° 79-1150 du 29 décembre 1979 relative à la publicité, aux enseignes et préenseignes, complétée par la loi n° 85-729 du 18 juillet 1985 et décrets d'application n° 80-923 et n° 80-924 du 21 novembre 1980, n° 82-211 du 24 février 1982, n° 82-220 du 25 février 1982, n° 82-723 du 13 août 1982, n° 82-764 du 6 septembre 1982, n° 82-1044 du 7 décembre 1982 et n° 89-422 du 27 juin 1989.

Décret du 18 mars 1924 modifié par le décret du 13 janvier 1940 et par le décret n° 70-836 du 10 septembre 1970 (art. 11), n° 84-1006 du 15 novembre 1984.

Décret n° 70-836 du 10 septembre 1970 pris pour l'application de la loi du 30 décembre 1966, complété par le décret n° 82-68 du 20 janvier 1982 (art. 4).

Décret n° 70-837 du 10 septembre 1970 approuvant le cahier des charges-types pour l'application de l'article 2 de la loi du 30 décembre 1966.

Code de l'urbanisme, articles L. 410-1, L. 421-1, L. 421-6, L. 422-1, L. 422-2, L. 422-4, L. 430-1, L. 430-8, L. 441-1, L. 441-2, R. 410-4, R. 410-13, R. 421-19, R. 421-36, R. 421-38, R. 422-8, R. 421-38-1, R. 421-38-2, R. 421-38-3, R. 421-38-4, R. 421-38-8, R. 430-4, R. 430-5, R. 430-9, R. 430-10, R. 430-12, R. 430-15-7, R. 430-26, R. 430-27, R. 441-3, R. 442-1, R. 442-4-8, R. 442-4-9, R. 442-6, R. 442-6-4, R. 442-11-1, R. 442-12, R. 442-13, R. 443-9, R. 443-10, R. 443-13.

Code de l'expropriation pour cause d'utilité publique, article R. 11-15 et article 11 de la loi du 31 décembre 1913.

Décret n° 79-180 du 6 mars 1979 instituant des services départementaux de l'architecture.

Décret n° 79-181 du 6 mars 1979 instituant des délégués régionaux à l'architecture et à l'environnement.

Décret n° 80-911 du 20 novembre 1980 portant statut particulier des architectes en chef des monuments historiques modifié par le décret n° 88-698 du 9 mai 1988.

Décret n° 84-145 du 27 février 1984 portant statut particulier des architectes des bâtiments de France.

Décret n° 84-1007 du 15 novembre 1984 instituant auprès des préfets de région une commission régionale du patrimoine historique, archéologique et ethnologique.

Décret n° 85-771 du 24 juillet 1985 relatif à la commission supérieure des monuments historiques.

Décret n° 86-538 du 14 mars 1986 relatif aux attributions et à l'organisation des directions régionales des affaires culturelles.

Circulaire du 2 décembre 1977 (ministère de la culture et de l'environnement) relative au report en annexe des plans d'occupation des sols, des servitudes d'utilité publique concernant les monuments historiques et les sites.

Circulaire n° 80-51 du 15 avril 1980 (ministère de l'environnement et du cadre de vie) relative à la responsabilité des délégués régionaux à l'architecture et à l'environnement en matière de protection des sites, abords et paysages.

Ministère de la culture et de la communication (direction du patrimoine).

Ministère de l'équipement, du logement, des transports et de la mer (direction de l'architecture et de l'urbanisme).

II. - PROCÉDURE D'INSTITUTION

A. - PROCÉDURE

a) Classement

(Loi du 31 décembre 1913 modifiée)

Sont susceptibles d'être classés :

- les immeubles par nature qui, dans leur totalité ou en partie, présentent pour l'histoire ou pour l'art un intérêt public ;
- les immeubles qui renferment des stations ou des gisements préhistoriques ou encore des monuments mégalithiques ;
- les immeubles dont le classement est nécessaire pour isoler, dégager, assainir ou mettre en valeur un immeuble classé ou proposé au classement ;
- d'une façon générale, les immeubles nus ou bâtis situés dans le champ de visibilité d'un immeuble classé ou proposé au classement.

L'initiative du classement appartient au ministre chargé de la culture. La demande de classement peut également être présentée par le propriétaire ou par toute personne physique ou morale y ayant intérêt. La demande de classement est adressée au préfet de région qui prend l'avis de la commission régionale du patrimoine historique, archéologique et ethnologique. Elle est adressée au ministre chargé de la culture lorsque l'immeuble est déjà inscrit sur l'inventaire supplémentaire des monuments historiques.

Le classement est réalisé par arrêté du ministre chargé de la culture après avis de la commission supérieure des monuments historiques.

A défaut de consentement du propriétaire, le classement est prononcé par décret en Conseil d'Etat après avis de la commission supérieure des monuments historiques.

Le recours pour excès de pouvoir contre la décision de classement est ouvert à toute personne intéressée à qui la mesure fait grief.

Le déclassement partiel ou total est prononcé par décret en Conseil d'Etat, après avis de la commission supérieure des monuments historiques, sur proposition du ministre chargé des

b) Inscription sur l'inventaire supplémentaire des monuments historiques

Sont susceptibles d'être portés sur cet inventaire :

- les immeubles bâtis ou parties d'immeubles publics ou privés, qui, sans justifier une demande de classement immédiat, présentent un intérêt d'histoire ou d'art suffisant pour en rendre désirable la préservation (décret du 18 avril 1961 modifiant l'article 2 de la loi de 1913) ;
- les immeubles nus ou bâtis situés dans le champ de visibilité d'un immeuble classé ou inscrit (loi du 25 février 1943).

Il est possible de n'inscrire que certaines parties d'un édifice.

L'initiative de l'inscription appartient au préfet de région (art. 1^{er} du décret n° 84-1006 du 15 novembre 1984). La demande d'inscription peut également être présentée par le propriétaire ou toute personne physique ou morale y ayant intérêt. La demande d'inscription est adressée au préfet de région.

L'inscription est réalisée par le préfet de région après avis de la commission régionale du patrimoine historique, archéologique et ethnologique. Le consentement du propriétaire n'est pas requis.

Le recours pour excès de pouvoir est ouvert à toute personne intéressée à qui la mesure fait grief.

c) *Abords des monuments classés ou inscrits*

Dès qu'un monument a fait l'objet d'un classement ou d'une inscription sur l'inventaire, il est institué pour sa protection et sa mise en valeur un périmètre de visibilité de 500 mètres (1) dans lequel tout immeuble nu ou bâti visible du monument protégé ou en même temps que lui est frappé de la servitude des « abords » dont les effets sont visés au III A-2° (art. 1^{er} et 3 de la loi du 31 décembre 1913 sur les monuments historiques).

La servitude des abords est suspendue par la création d'une zone de protection du patrimoine architectural et urbain (art. 70 de la loi n° 83-8 du 7 janvier 1983), par contre elle est sans incidence sur les immeubles classés ou inscrits sur l'inventaire supplémentaire.

L'article 72 de la loi n° 83-8 du 7 janvier 1983 relative à la répartition de compétences entre les communes, les départements, les régions et l'Etat a abrogé les articles 17 et 28 de la loi du 2 mai 1930 relative à la protection des monuments naturels et des sites, qui permettaient d'établir autour des monuments historiques une zone de protection déterminée comme en matière de protection des sites. Toutefois, les zones de protection créées en application des articles précités de la loi du 2 mai 1930 continuent à produire leurs effets jusqu'à leur suppression ou leur remplacement par des zones de protection du patrimoine architectural et urbain.

Dans ces zones, le permis de construire ne pourra être délivré qu'avec l'accord exprès du ministre chargé des monuments historiques et des sites ou de son délégué ou de l'autorité mentionnée dans le décret instituant la zone de protection (art. R. 421-38-6 du code de l'urbanisme).

B. - INDEMNISATION

a) *Classement*

Le classement d'office peut donner droit à indemnité au profit du propriétaire, s'il résulte des servitudes et obligations qui en découlent, une modification de l'état ou de l'utilisation des lieux déterminant un préjudice direct matériel et certain.

La demande d'indemnité devra être adressée au préfet et produite dans les six mois à dater de la notification du décret de classement. Cet acte doit faire connaître au propriétaire son droit éventuel à indemnité (Cass. civ. 1, 14 avril 1956 : JC, p. 56, éd. G., IV, 74).

A défaut d'accord amiable, l'indemnité est fixée par le juge de l'expropriation saisi par la partie la plus diligente (loi du 30 décembre 1966, article 1^{er}, modifiant l'article 5 de la loi du 31 décembre 1913, décret du 10 septembre 1970, article 1^{er} à 3). L'indemnité est alors fixée dans les conditions prévues à l'article 13 de l'ordonnance du 23 octobre 1958 (art. L. 13-4 du code de l'expropriation).

Les travaux de réparation ou d'entretien et de restauration exécutés à l'initiative du propriétaire après autorisation et sous surveillance des services compétents, peuvent donner lieu à participation de l'Etat qui peut atteindre 50 p. 100 du montant total des travaux.

Lorsque l'Etat prend en charge une partie des travaux, l'importance de son concours est fixée en tenant compte de l'intérêt de l'édifice, de son état actuel, de la nature des travaux projetés et enfin des sacrifices consentis par les propriétaires ou toutes autres personnes intéressées à la conservation du monument (décret du 18 mars 1924, art. 11).

b) *Inscription sur l'inventaire supplémentaire des monuments historiques*

Les travaux d'entretien et de réparation que nécessite la conservation de tels immeubles ou parties d'immeubles peuvent, le cas échéant, faire l'objet d'une subvention de l'Etat dans la limite de 40 p. 100 de la dépense engagée. Ces travaux doivent être exécutés sous le contrôle du service des monuments historiques (loi de finances du 24 mai 1951).

c) *Abords des monuments classés ou inscrits*

Aucune indemnisation n'est prévue.

(1) L'expression « périmètre de 500 mètres » employée par la loi doit s'entendre de la distance de 500 mètres entre l'immeuble classé ou inscrit et la construction projetée (Conseil d'Etat, 29 janvier 1971, S.C.I. « La Charmille de Monsoult » : rec. p. 87, et 15 janvier 1982, Société de construction « Résidence Val Saint-Jacques » : DA 1982 n° 112).

C. - PUBLICITÉ

a) Classement et inscription sur l'inventaire des monuments historiques

Publicité annuelle au *Journal officiel* de la République française.

Notification aux propriétaires des décisions de classement ou d'inscription sur l'inventaire.

b) Abords des monuments classés ou inscrits

Les propriétaires concernés sont informés à l'occasion de la publicité afférente aux décisions de classement ou d'inscription.

La servitude « abords » est indiquée au certificat d'urbanisme.

III. - EFFETS DE LA SERVITUDE

A. - PRÉROGATIVES DE LA PUISSANCE PUBLIQUE

1° Prérogatives exercées directement par la puissance publique

a) Classement

Possibilité pour le ministre chargé des affaires culturelles de faire exécuter par les soins de l'administration et aux frais de l'Etat et avec le concours éventuel des intéressés, les travaux de réparation ou d'entretien jugés indispensables à la conservation des monuments classés (art. 9 de la loi modifiée du 31 décembre 1913).

Possibilité pour le ministre chargé des affaires culturelles de faire exécuter d'office par son administration les travaux de réparation ou d'entretien faute desquels la conservation serait gravement compromise et auxquels le propriétaire n'aurait pas procédé après mise en demeure ou décision de la juridiction administrative en cas de contestation. La participation de l'Etat au coût des travaux ne pourra être inférieure à 50 p. 100. Le propriétaire peut s'exonérer de sa dette en faisant abandon de l'immeuble à l'Etat (loi du 30 décembre 1966, art. 2 ; décret n° 70-836 du 10 septembre 1970, titre II) (1).

Possibilité pour le ministre chargé des affaires culturelles, de poursuivre l'expropriation de l'immeuble au nom de l'Etat, dans le cas où les travaux de réparation ou d'entretien, faute desquels la conservation serait gravement compromise, n'auraient pas été entrepris par le propriétaire après mise en demeure ou décision de la juridiction administrative en cas de contestation (art. 9-1 de la loi du 31 décembre 1913 ; décret n° 70-836 du 10 septembre 1970, titre III).

Possibilité pour le ministre chargé des affaires culturelles de poursuivre, au nom de l'Etat, l'expropriation d'un immeuble classé ou en instance de classement en raison de l'intérêt public qu'il offre du point de vue de l'histoire ou de l'art. Cette possibilité est également offerte aux départements et aux communes (art. 6 de la loi du 31 décembre 1913).

Possibilité pour le ministre chargé des affaires culturelles de poursuivre l'expropriation d'un immeuble non classé. Tous les effets du classement s'appliquent au propriétaire dès que l'administration lui a notifié son intention d'exproprier. Ils cessent de s'appliquer si la déclaration d'utilité publique n'intervient pas dans les douze mois de cette notification (art. 7 de la loi du 31 décembre 1913).

Possibilité de céder de gré à gré à des personnes publiques ou privées les immeubles classés expropriés. La cession à une personne privée doit être approuvée par décret en Conseil d'Etat (art. 9-2 de la loi du 31 décembre 1913, décret n° 70-836 du 10 septembre 1970).

b) Inscription sur l'inventaire supplémentaire des monuments historiques

Possibilité pour le ministre chargé des affaires culturelles d'ordonner qu'il soit sursis à des travaux devant conduire au morcellement ou au dépeçage de l'édifice dans le seul but de vendre des matériaux ainsi détachés. Cette possibilité de surseoir aux travaux ne peut être utilisée qu'en l'absence de mesure de classement qui doit en tout état de cause, intervenir dans le délai de cinq ans.

(1) Lorsque l'administration se charge de la réparation ou de l'entretien d'un immeuble classé, l'Etat répond des dommages causés au propriétaire, par l'exécution des travaux ou à l'occasion de ces travaux, sauf faute du propriétaire ou cas de force majeure (Conseil d'Etat, 5 mars 1982, Guetret Jean ; rec., p. 100).

2° Obligations de faire imposées au propriétaire

a) Classement

(Art. 9 de la loi du 31 décembre 1913 et art. 10 du décret du 18 mars 1924)

Obligation pour le propriétaire de demander l'accord du ministre chargé des monuments historiques avant d'entreprendre tout travail de restauration, de réparation ou de modification, de procéder à tout déplacement ou destruction de l'immeuble. La démolition de ces immeubles demeure soumise aux dispositions de la loi du 31 décembre 1913 (art. L. 430-1, dernier alinéa, du code de l'urbanisme).

Les travaux autorisés sont exécutés sous la surveillance du service des monuments historiques. Il est à noter que les travaux exécutés sur les immeubles classés sont exemptés de permis de construire (art. R. 422-2 b du code de l'urbanisme), dès lors qu'ils entrent dans le champ d'application du permis de construire.

Lorsque les travaux nécessitent une autorisation au titre des installations et travaux divers du code de l'urbanisme (art. R. 442-2), le service instructeur doit recueillir l'accord du ministre chargé des monuments historiques, prévu à l'article 9 de la loi du 31 décembre 1913. Cette autorisation qui doit être accordée de manière expresse, n'est soumise à aucun délai d'instruction et peut être délivrée indépendamment de l'autorisation d'installation et travaux divers. Les mêmes règles s'appliquent pour d'autres travaux soumis à autorisation ou déclaration en vertu du code de l'urbanisme (clôtures, terrains de camping et caravanes, etc.).

Obligation pour le propriétaire, après mise en demeure, d'exécuter les travaux d'entretien ou de réparation faute desquels la conservation d'un immeuble classé serait gravement compromise. La mise en demeure doit préciser le délai d'exécution des travaux et la part des dépenses qui sera supportée par l'Etat et qui ne pourra être inférieure à 50 p. 100.

Obligation d'obtenir du ministre chargé des monuments historiques, une autorisation spéciale pour adosser une construction neuve à un immeuble classé (art. 12 de la loi du 31 décembre 1913). Aussi, le permis de construire concernant un immeuble adossé à un immeuble classé ne peut être délivré qu'avec l'accord exprès du ministre chargé des monuments historiques ou de son délégué (art. R. 421-38-3 du code de l'urbanisme) (1).

Ce permis de construire ne peut être obtenu tacitement (art. R. 421-12 et R. 421-19 b du code de l'urbanisme). Un exemplaire de la demande de permis de construire est transmis par le service instructeur, au directeur régional des affaires culturelles (art. R. 421-38-3 du code de l'urbanisme).

Lorsque les travaux concernant un immeuble adossé à un immeuble classé sont exemptés de permis de construire mais soumis au régime de déclaration en application de l'article L. 422-2 du code de l'urbanisme, le service instructeur consulte l'autorité visée à l'article R. 421-38-3 du code de l'urbanisme. L'autorité ainsi concernée fait connaître à l'autorité compétente son opposition ou les prescriptions qu'elle demande dans un délai d'un mois à dater de la réception de la demande d'avis par l'autorité consultée. A défaut de réponse dans ce délai, elle est réputée avoir émis un avis favorable (art. R. 422-8 du code de l'urbanisme).

Le propriétaire qui désire édifier une clôture autour d'un immeuble classé, doit faire une déclaration de clôture en mairie, qui tient lieu de la demande d'autorisation prévue à l'article 12 de la loi du 31 décembre 1913.

Obligation pour le propriétaire d'un immeuble classé d'aviser l'acquéreur, en cas d'aliénation, de l'existence de cette servitude.

Obligation pour le propriétaire d'un immeuble classé de notifier au ministre chargé des affaires culturelles toute aliénation quelle qu'elle soit, et ceci dans les quinze jours de sa date.

Obligation pour le propriétaire d'un immeuble classé d'obtenir du ministre chargé des affaires culturelles, un accord préalable quant à l'établissement d'une servitude conventionnelle.

b) Inscription sur l'inventaire supplémentaire des monuments historiques

(Art. 2 de la loi du 31 décembre 1913 et art. 12 du décret du 18 mars 1924)

Obligation pour le propriétaire d'avertir le Directeur régional des affaires culturelles quatre mois avant d'entreprendre les travaux modifiant l'immeuble ou la partie d'immeuble inscrit. Ces travaux sont obligatoirement soumis à permis de construire dès qu'ils entrent dans son champ d'application (art. L. 422-4 du code de l'urbanisme).

(1) Les dispositions de cet article ne sont applicables qu'aux projets de construction jouxtant un immeuble bâti et non aux terrains limitrophes (Conseil d'Etat, 15 mai 1981, Mme Castel : DA 1981, n° 212).

Le ministre peut interdire les travaux qu'en engageant la procédure de classement dans les quatre mois, sinon le propriétaire reprend sa liberté (Conseil d'Etat, 2 janvier 1959, Dame Crozes : rec., p. 4).

Obligation pour le propriétaire qui désire démolir partiellement ou totalement un immeuble inscrit, de solliciter un permis de démolir: Un exemplaire de la demande est transmis au directeur régional des affaires culturelles (art. R. 430-4 et R. 430-5 du code de l'urbanisme). La décision doit être conforme à l'avis du ministre chargé des monuments historiques ou de son délégué (art. L. 430-8, R. 430-10 et R. 430-12 [1°] du code de l'urbanisme).

c) Abords des monuments classés ou inscrits

(Art. 1er, 13 et 13 bis de la loi du 31 décembre 1913)

Obligation au titre de l'article 13 bis de la loi de 1913, pour les propriétaires de tels immeubles, de solliciter l'autorisation préfectorale préalablement à tous travaux de construction nouvelle, de transformation et de modification de nature à en affecter l'aspect (ravalement, gros-entretien, peinture, aménagement des toits et façades, etc.), de toute démolition et de tout déboisement.

Lorsque les travaux nécessitent la délivrance d'un permis de construire, ledit permis ne peut être délivré qu'avec l'accord de l'architecte des bâtiments de France. Cet accord est réputé donné faute de réponse dans un délai d'un mois suivant la transmission de la demande de permis de construire par l'autorité chargée de son instruction, sauf si l'architecte des bâtiments de France fait connaître dans ce délai, par une décision motivée, à cette autorité, son intention d'utiliser un délai plus long qui ne peut, en tout état de cause, excéder quatre mois (art. R. 421-38-4 du code de l'urbanisme).

L'évocation éventuelle du dossier par le ministre chargé des monuments historiques empêche toute délivrance tacite du permis de construire.

Lorsque les travaux sont exemptés de permis de construire mais soumis au régime de déclaration en application de l'article L. 422-2 du code de l'urbanisme, le service instructeur consulte l'autorité mentionnée à l'article R. 421-38-4 du code de l'urbanisme. L'autorité ainsi consultée fait connaître à l'autorité compétente son opposition ou les prescriptions qu'elle demande dans un délai d'un mois à dater de la réception de la demande d'avis par l'autorité consultée. A défaut de réponse dans ce délai, elle est réputée avoir émis un avis favorable (art. R. 422-8 du code de l'urbanisme).

Lorsque les travaux nécessitent une autorisation au titre des installations et travaux divers, l'autorisation exigée par l'article R. 442-2 du code de l'urbanisme tient lieu de l'autorisation exigée en vertu de l'article 13 bis de la loi du 31 décembre 1913 lorsqu'elle est donnée avec l'accord de l'architecte des bâtiments de France (art. R. 442-13 du code de l'urbanisme) et ce, dans les territoires où s'appliquent les dispositions de l'article R. 442-2 du code de l'urbanisme, mentionnées à l'article R. 442-1 dudit code).

Le permis de démolir visé à l'article L. 430-1 du code de l'urbanisme tient lieu d'autorisation de démolir prévue par l'article 13 bis de la loi du 31 décembre 1913. Dans ce cas, la décision doit être conforme à l'avis du ministre chargé des monuments historiques ou de son délégué (art. R. 430-12 du code de l'urbanisme).

Lorsque l'immeuble est inscrit sur l'inventaire supplémentaire des monuments historiques, ou situé dans le champ de visibilité d'un édifice classé ou inscrit et que par ailleurs cet immeuble est insalubre, sa démolition est ordonnée par le préfet (art. L. 28 du code de la santé publique) après avis de l'architecte des bâtiments de France. Cet avis est réputé délivré en l'absence de réponse dans un délai de quinze jours (art. R. 430-27 du code de l'urbanisme).

Lorsqu'un immeuble menaçant ruine, est inscrit sur l'inventaire des monuments historiques, ou situé dans le champ de visibilité d'un édifice classé ou inscrit ou est protégé au titre des articles 4, 9, 17 ou 28 de la loi du 2 mai 1930, et que par ailleurs cet immeuble est déclaré par le maire « immeuble menaçant ruine », sa réparation ou sa démolition ne peut être ordonnée par ce dernier qu'après avis de l'architecte des bâtiments de France. Cet avis est réputé délivré en l'absence de réponse dans un délai de huit jours (art. R. 430-26 du code de l'urbanisme).

En cas de péril imminent donnant lieu à l'application de la procédure prévue à l'article L. 511-3 du code de la construction et de l'habitation, le maire en informe l'architecte des bâtiments de France en même temps qu'il adresse l'avertissement au propriétaire.

B. - LIMITATIONS AU DROIT D'UTILISER LE SOL

1° Obligations passives

Immeubles classés, inscrits sur l'inventaire ou situés dans le champ de visibilité des monuments classés ou inscrits.

Interdiction de toute publicité sur les immeubles classés ou inscrits (art. 4 de la loi n° 79-1150 du 29 décembre 1979 relative à la publicité, aux enseignes et préenseignes) ainsi que dans les zones de protection délimitées autour des monuments historiques classés, dans le champ de visibilité des immeubles classés ou inscrits et à moins de 100 mètres de ceux-ci (art. 7 de la loi du 29 décembre 1979). Il peut être dérogé à ces interdictions dans les formes prévues à la section 4 de la dite loi, en ce qui concerne les zones mentionnées à l'article 7 de la loi du 29 décembre 1979.

Les préenseignes sont soumises aux dispositions visées ci-dessus concernant la publicité (art. 18 de la loi du 29 décembre 1979).

L'installation d'une enseigne est soumise à autorisation dans les lieux mentionnés aux articles 4 et 7 de la loi du 29 décembre 1979 (art. 17 de ladite loi).

Interdiction d'installer des campings, sauf autorisation préfectorale, à moins de 500 mètres d'un monument classé ou inscrit. Obligation pour le maire de faire connaître par affiche à la porte de la mairie et aux points d'accès du monument l'existence d'une zone interdite aux campeurs (décret n° 68-134 du 9 février 1968).

Interdiction du camping et du stationnement de caravanes pratiqués isolément, ainsi que l'installation de terrains de camping et de caravanage à l'intérieur des zones de protection autour d'un monument historique classé, inscrit ou en instance de classement, défini au 3° de l'article 1^{er} de la loi du 31 décembre 1913 ; une dérogation peut être accordée par le préfet ou le maire après avis de l'architecte des bâtiments de France (art. R. 443-9 du code de l'urbanisme). Obligation pour le maire de faire connaître par affiche à la porte de la mairie et aux principales voies d'accès de la commune, l'existence d'une zone de stationnement réglementé des caravanes.

2° Droits résiduels du propriétaire

a) Classement

Le propriétaire d'un immeuble classé peut le louer, procéder aux réparations intérieures qui n'affectent pas les parties classées, notamment installer une salle de bain, le chauffage central. Il n'est jamais tenu d'ouvrir sa maison aux visiteurs et aux touristes, par contre, il est libre s'il le désire d'organiser une visite dans les conditions qu'il fixe lui-même.

Le propriétaire d'un immeuble classé peut, si des travaux nécessaires à la conservation de l'édifice sont exécutés d'office, solliciter dans un délai d'un mois à dater du jour de la notification de la décision de faire exécuter les travaux d'office, l'Etat d'engager la procédure d'expropriation. L'Etat doit faire connaître sa décision dans un délai de six mois, mais les travaux ne sont pas suspendus (art. 2 de la loi du 30 décembre 1966 ; art. 7 et 8 du décret du 10 septembre 1970).

La collectivité publique (Etat, département ou commune) devenue propriétaire d'un immeuble classé à la suite d'une procédure d'expropriation engagée dans les conditions prévues par la loi du 31 décembre 1913 (art. 6), peut le céder de gré à gré à une personne publique ou privée qui s'engage à l'utiliser aux fins et conditions prévues au cahier des charges annexé à l'acte de cession. La cession à une personne privée doit être approuvée par décret en Conseil d'Etat (art. 9-2 de la loi de 1913, art. 10 du décret n° 70-836 du 10 septembre 1970 et décret n° 70-837 du 10 septembre 1970).

b) Inscription sur l'inventaire supplémentaire des monuments historiques

Néant.

c) Abords des monuments historiques classés ou inscrits

Néant.

LOI DU 31 DÉCEMBRE 1913
sur les monuments historiques
(Journal officiel du 4 janvier 1914)

CHAPITRE I^{er}
DES IMMEUBLES

« Art. 1^{er}. - Les immeubles dont la conservation présente, au point de vue de l'histoire ou de l'art, un intérêt public, sont classés comme monuments historiques en totalité ou en partie par les soins du ministre chargé des affaires culturelles selon les distinctions établies par les articles ci-après. »

(Loi n° 92 du 25 février 1943, art. 1^{er}.) « Sont compris parmi les immeubles susceptibles d'être classés, aux termes de la présente loi :

« 1^o Les monuments mégalithiques, les terrains qui renferment des stations ou gisements préhistoriques ; »

« 2^o Les immeubles dont le classement est nécessaire pour isoler, dégager ou assainir un immeuble classé ou proposé pour le classement ; »

« 3^o D'une façon générale, les immeubles nus ou bâtis situés dans le champ de visibilité d'un immeuble classé ou proposé pour le classement. Est considéré, pour l'application de la présente loi, comme étant situé dans le champ de visibilité d'un immeuble classé ou proposé pour le classement, tout autre immeuble, nu ou bâti, visible du premier ou visible en même temps que lui, et situé dans un périmètre n'excédant pas 500 mètres. » (Loi n° 62-824 du 21 juillet 1962.) « A titre exceptionnel, ce périmètre peut être étendu à plus de 500 mètres. Un décret en Conseil d'Etat, pris après avis de la commission supérieure des monuments historiques, déterminera les monuments auxquels s'applique cette extension et délimitera le périmètre de protection propre à chacun d'eux. »

A compter du jour où l'administration des affaires culturelles notifie au propriétaire sa proposition de classement, tous les effets du classement s'appliquent de plein droit à l'immeuble visé. Ils cessent de s'appliquer si la décision de classement n'intervient pas dans les « douze mois » (1) de cette notification.

(Décret n° 59-89 du 7 janvier 1959, art. 15-1.) « Tout arrêté ou décret qui prononcera un classement après la promulgation de la présente loi sera publié, par les soins de l'administration des affaires culturelles, au bureau des hypothèques de la situation de l'immeuble classé. »

« Cette publication, qui ne donnera lieu à aucune perception au profit du Trésor, sera faite dans les formes et de la manière prescrites par les lois et règlements concernant la publicité foncière. »

Art. 2. - Sont considérés comme régulièrement classés avant la promulgation de la présente loi :

1^o Les immeubles inscrits sur la liste générale des monuments classés, publiée officiellement en 1900 par la direction des beaux-arts ;

2^o Les immeubles compris ou non dans cette liste, ayant fait l'objet d'arrêtés ou de décrets de classement, conformément aux dispositions de la loi du 30 mars 1887.

Dans un délai de trois mois, la liste des immeubles considérés comme classés avant la promulgation de la présente loi sera publiée au *Journal officiel*. Il sera dressé, pour chacun desdits immeubles, un extrait de la liste reproduisant tout ce qui le concerne ; cet extrait sera transcrit au bureau des hypothèques de la situation de l'immeuble, par les soins de l'administration des affaires culturelles. Cette transcription ne donnera lieu à aucune perception au profit du Trésor.

La liste des immeubles classés sera tenue à jour et rééditée au moins tous les dix ans.

(Décret n° 61-428 du 18 avril 1961.) « Les immeubles ou parties d'immeubles publics ou privés qui, sans justifier une demande de classement immédiat, présentent un intérêt d'histoire ou d'art suffisant pour en rendre désirable la préservation, pourront, à toute époque, être inscrits, (Décret n° 84-1006 du 15 novembre 1984, art. 5.) « par arrêté du commissaire de la République de région », sur un inventaire supplémentaire. » (Loi n° 92 du 25 février 1943, art. 2.) « Peut être également inscrit dans les mêmes conditions tout immeuble nu ou bâti situé dans le champ de visibilité d'un immeuble déjà classé ou inscrit. »

(Loi du 23 juillet 1927, art. 1^{er}, modifié par la loi du 27 août 1941, art. 2.) « L'inscription sur cette liste sera notifiée aux propriétaires et entraînera pour eux l'obligation de ne procéder à aucune modification de l'immeuble ou partie de l'immeuble inscrit sans avoir, quatre mois auparavant, avisé le ministre chargé des affaires culturelles de leur intention et indiqué les travaux qu'ils se proposent d'effectuer. »

(Loi du 23 juillet 1927, art. 1^{er}.) « Le ministre ne pourra s'opposer auxdits travaux qu'en engageant la procédure de classement telle qu'elle est prévue par la présente loi. »

« Toutefois, si lesdits travaux avaient pour dessein ou pour effet d'opérer le morcellement ou le dépeçage de l'édifice ou de la partie d'édifice inscrit à l'inventaire dans le seul but de vendre en totalité ou en partie les matériaux ainsi détachés, le ministre aurait un délai de cinq années pour procéder au classement et pourrait, en attendant, surseoir aux travaux dont il s'agit. »

(1) Délais fixés par l'article 1^{er} de la loi du 27 août 1941.

(Loi n° 51-630 du 24 mai 1951, art. 10.) « Les préfets de région sont autorisés à subventionner, dans la limite de 40 p. 100 de la dépense effective, les travaux d'entretien et de réparation que nécessite la conservation des immeubles ou parties d'immeubles inscrits à l'inventaire supplémentaire des monuments historiques. Les travaux s'exécutent sous le contrôle du service des monuments historiques. » (1)

Art. 3. - L'immeuble appartenant à l'Etat est classé par arrêté du ministre chargé des affaires culturelles, en cas d'accord avec le ministre dans les attributions duquel ledit immeuble se trouve placé.

Dans le cas contraire, le classement est prononcé par un décret en Conseil d'Etat.

Art. 4. - L'immeuble appartenant à un département, à une commune ou à un établissement public est classé par un arrêté du ministre chargé des affaires culturelles, s'il y a consentement du propriétaire et avis conforme du ministre sous l'autorité duquel il est placé.

En cas de désaccord, le classement est prononcé par un décret en Conseil d'Etat.

Art. 5 (Loi n° 66-1042 du 30 décembre 1966, art. 1^{er}). - L'immeuble appartenant à toute personne autre que celles énumérées aux articles 3 et 4 est classé par arrêté du ministre chargé des affaires culturelles, s'il y a consentement du propriétaire. L'arrêté détermine les conditions du classement.

A défaut du consentement du propriétaire, le classement est prononcé par un décret en Conseil d'Etat qui détermine les conditions de classement et notamment les servitudes et obligations qui en découlent. Le classement peut alors donner droit à indemnité au profit du propriétaire s'il résulte, des servitudes et obligations dont il s'agit, une modification à l'état ou à l'utilisation des lieux déterminant un préjudice direct, matériel et certain. La demande de l'indemnité devra être produite dans les six mois à dater de la notification du décret de classement. A défaut d'accord amiable, l'indemnité est fixée par le juge de l'expropriation.

Le Gouvernement peut ne pas donner suite au classement d'office dans les conditions ainsi fixées. Il doit alors, dans un délai de trois mois à compter de la notification du jugement, soit abroger le décret de classement, soit poursuivre l'expropriation de l'immeuble.

Art. 6. - Le ministre chargé des affaires culturelles peut toujours, en se conformant aux prescriptions de l'ordonnance n° 58-997 du 23 octobre 1958, poursuivre au nom de l'Etat l'expropriation d'un immeuble déjà classé ou proposé pour le classement, en raison de l'intérêt public qu'il offre au point de vue de l'histoire ou de l'art. Les départements et les communes ont la même faculté.

(Loi n° 92 du 25 février 1943, art. 3.) « La même faculté est ouverte à l'égard des immeubles dont l'acquisition est nécessaire pour isoler, dégager, assainir ou mettre en valeur un immeuble classé ou proposé pour le classement, ou qui se trouvent situés dans le champ de visibilité d'un tel immeuble. »

(Alinéa 3 abrogé par l'article 56 de l'ordonnance n° 58-997 du 23 octobre 1958.)

Art. 7. - A compter du jour où l'administration des affaires culturelles notifie au propriétaire d'un immeuble non classé son intention d'en poursuivre l'expropriation, tous les effets du classement s'appliquent de plein droit à l'immeuble visé. Ils cessent de s'appliquer si la déclaration d'utilité publique n'intervient pas dans les « douze mois » (2) de cette notification.

Lorsque l'utilité publique a été déclarée, l'immeuble peut être classé sans autres formalités par arrêté du ministre chargé des affaires culturelles. A défaut d'arrêté de classement, il demeure néanmoins provisoirement soumis à tous les effets du classement, mais cette sujétion cesse de plein droit si, dans les trois mois de la déclaration d'utilité publique, l'administration ne poursuit pas l'obtention du jugement d'expropriation.

Art. 8. - Les effets du classement suivent l'immeuble classé, en quelque main qu'il passe.

Quiconque aliène un immeuble classé est tenu de faire connaître à l'acquéreur l'existence du classement.

Toute aliénation d'un immeuble classé doit, dans les quinze jours de sa date, être notifiée au ministre chargé des affaires culturelles par celui qui l'a consentie.

L'immeuble classé qui appartient à l'Etat, à un département, à une commune, à un établissement public, ne peut être aliéné qu'après que le ministre chargé des affaires culturelles a été appelé à présenter ses observations ; il devra les présenter dans le délai de quinze jours après la notification. Le ministre pourra, dans le délai de cinq ans, faire prononcer la nullité de l'aliénation consentie sans l'accomplissement de cette formalité.

Art. 9. - L'immeuble classé ne peut être détruit ou déplacé, même en partie, ni être l'objet d'un travail de restauration, de réparation ou de modification quelconque, si le ministre chargé des affaires culturelles n'y a donné son consentement.

Les travaux autorisés par le ministre s'exécutent sous la surveillance de son administration.

Le ministre chargé des affaires culturelles peut toujours faire exécuter par les soins de son administration et aux frais de l'Etat, avec le concours éventuel des intéressés, les travaux de réparation ou d'entretien qui sont jugés indispensables à la conservation des monuments classés n'appartenant pas à l'Etat.

(Loi n° 85-704 du 12 juillet 1985, art. 20-11.) « L'Etat peut, par voie de convention, confier le soin de faire exécuter ces travaux au propriétaire ou à l'affectataire. »

(1) Décret n° 69-131 du 6 février 1969, article 1^{er} : « Le dernier alinéa de l'article 2 de la loi susvisée du 31 décembre 1913 sur les monuments historiques est abrogé en tant qu'il est relatif à la compétence du ministère de l'éducation nationale. »

(2) Délais fixés par l'article 1^{er} de la loi du 27 août 1941.

Art. 9-1 (Loi n° 66-1042 du 30 décembre 1966, art. 2). - Indépendamment des dispositions de l'article 9, troisième alinéa ci-dessus, lorsque la conservation d'un immeuble classé est gravement compromise par l'inexécution de travaux de réparation ou d'entretien, le ministre chargé des affaires culturelles peut mettre en demeure le propriétaire de faire procéder auxdits travaux, en lui indiquant le délai dans lequel ceux-ci devront être entrepris et la part de la dépense qui sera supportée par l'Etat, laquelle ne pourra être inférieure à 50 p. 100. La mise en demeure précisera les modalités de versement de la part de l'Etat.

L'arrêté de mise en demeure est notifié au propriétaire. Si ce dernier en conteste le bien-fondé, le tribunal administratif statue sur le litige et peut, le cas échéant, après expertise, ordonner l'exécution de tout ou partie des travaux prescrits par l'administration.

Le recours au tribunal administratif est suspensif.

Sans préjudice de l'application de l'article 10 ci-dessous, faute par le propriétaire de se conformer, soit à l'arrêté de mise en demeure s'il ne l'a pas contesté, soit à la décision de la juridiction administrative, le ministre chargé des affaires culturelles peut, soit faire exécuter d'office les travaux par son administration, soit poursuivre l'expropriation de l'immeuble au nom de l'Etat. Si les travaux sont exécutés d'office, le propriétaire peut solliciter l'Etat d'engager la procédure d'expropriation ; l'Etat fait connaître sa décision sur cette requête, qui ne suspend pas l'exécution des travaux, dans un délai de six mois au plus et au terme d'une procédure fixée par décret en Conseil d'Etat. Si le ministre chargé des affaires culturelles a décidé de poursuivre l'expropriation, l'Etat peut, avec leur consentement, se substituer à une collectivité publique locale ou un établissement public.

En cas d'exécution d'office, le propriétaire est tenu de rembourser à l'Etat le coût des travaux exécutés par celui-ci, dans la limite de la moitié de son montant. La créance ainsi née au profit de l'Etat est recouvrée suivant la procédure applicable aux créances de l'Etat étrangères à l'impôt et aux domaines, aux échéances fixées par le ministre chargé des affaires culturelles qui pourra les échelonner sur une durée de quinze ans au plus (Loi n° 77-1467 du 30 décembre 1977, art. 87.), « les sommes dues portant intérêt au taux légal à compter de la notification de leur montant au propriétaire. » Eventuellement saisi par le propriétaire et compte tenu de ses moyens financiers, le tribunal administratif pourra modifier, dans la même limite maximale, l'échelonnement des paiements. Toutefois, en cas de mutation de l'immeuble à titre onéreux, la totalité des sommes restant dues devient immédiatement exigible à moins que le ministre chargé des affaires culturelles n'ait accepté la substitution de l'acquéreur de l'immeuble dans les obligations du vendeur. Les droits de l'Etat sont garantis par une hypothèque légale inscrite sur l'immeuble à la diligence de l'Etat. Le propriétaire peut toujours s'exonérer de sa dette en faisant abandon de son immeuble à l'Etat.

Art. 9-2 (Loi n° 66-1042 du 30 décembre 1966, art. 2). - Les immeubles classés, expropriés par application des dispositions de la présente loi, peuvent être cédés de gré à gré à des personnes publiques ou privées. Les acquéreurs s'engagent à les utiliser aux fins et dans les conditions prévues au cahier des charges annexé à l'acte de cession. Des cahiers des charges types sont approuvés par décret en Conseil d'Etat. En cas de cession à une personne privée, le principe et les conditions de la cession sont approuvés par décret en Conseil d'Etat, l'ancien propriétaire ayant été mis en demeure de présenter ses observations.

Les dispositions de l'article 8 (4^e alinéa) restent applicables aux cessions faites à des personnes publiques en vertu des dispositions du premier alinéa du présent article.

Art. 10 (Loi n° 66-1042 du 30 décembre 1966, art. 3). - « Pour assurer l'exécution des travaux urgents de consolidation dans les immeubles classés ou des travaux de réparation ou d'entretien faute desquels la conservation des immeubles serait compromise, l'administration des affaires culturelles, à défaut d'accord avec les propriétaires, peut, s'il est nécessaire, autoriser l'occupation temporaire de ces immeubles ou des immeubles voisins.

« Cette occupation est ordonnée par un arrêté préfectoral préalablement notifié au propriétaire et sa durée ne peut en aucun cas excéder six mois.

« En cas de préjudice causé, elle donne lieu à une indemnité qui est réglée dans les conditions prévues par la loi du 29 décembre 1982. »

Art. 11. - Aucun immeuble classé ou proposé pour le classement ne peut être compris dans une enquête aux fins d'expropriation pour cause d'utilité publique qu'après que le ministre chargé des affaires culturelles aura été appelé à présenter ses observations.

Art. 12. - Aucune construction neuve ne peut être adossée à un immeuble classé sans une autorisation spéciale du ministre chargé des affaires culturelles.

Nul ne peut acquérir de droit par prescription sur un immeuble classé.

Les servitudes légales qui peuvent causer la dégradation des monuments ne sont pas applicables aux immeubles classés.

Aucune servitude ne peut être établie par convention sur un immeuble classé qu'avec l'agrément du ministre chargé des affaires culturelles.

Art. 13 (Décret n° 59-89 du 7 janvier 1959, art. 15-2). - Le déclassement total ou partiel d'un immeuble classé est prononcé par un décret en Conseil d'Etat, soit sur la proposition du ministre chargé des affaires culturelles, soit à la demande du propriétaire. Le déclassement est notifié aux intéressés et publié au bureau des hypothèques de la situation des biens dans les mêmes conditions que le classement.

Art. 13 bis (Loi n° 66-1042 du 30 décembre 1966, art. 4). - « Lorsqu'un immeuble est situé dans le champ de visibilité d'un édifice classé ou inscrit, il ne peut faire l'objet, tant de la part des propriétaires privés que des collectivités et établissements publics, d'aucune construction nouvelle, d'aucune démolition, d'aucun déboisement, d'aucune transformation ou modification de nature à en affecter l'aspect, sans une autorisation préalable. »

(Loi n° 92 du 25 février 1943, art. 4.) « Le permis de construire délivré en vertu des lois et règlements sur l'alignement et sur les plans communaux et régionaux d'aménagement et d'urbanisme tient lieu de l'autorisation prévue à l'alinéa précédent s'il est revêtu du visa de l'architecte départemental des monuments historiques. »

Art. 13 ter (Décret n° 77-759 du 7 juillet 1977, art. 8). - « Lorsqu'elle ne concerne pas des travaux pour lesquels le permis de construire, le permis de démolir ou l'autorisation mentionnée à l'article R. 442-2 du code de l'urbanisme est nécessaire, la demande d'autorisation prévue à l'article 13 bis est adressée au préfet ; » (Décret n° 70-836 du 10 septembre 1970, art. 12.) « ce dernier statue après avoir recueilli l'avis de l'architecte des bâtiments de France ou de l'architecte départemental des monuments historiques. »

(Loi n° 92 du 25 février 1943, art. 4.) « Si le préfet n'a pas notifié sa réponse aux intéressés dans le délai de quarante jours à dater du dépôt de leur demande, ou si cette réponse ne leur donne pas satisfaction, ils peuvent saisir le ministre chargé des affaires culturelles, dans les deux mois suivant la notification de la réponse du préfet ou l'expiration du délai de quarante jours imparti au préfet pour effectuer ladite notification.

« Le ministre statue. Si sa décision n'a pas été notifiée aux intéressés dans le délai de trois mois à partir de la réception de leur demande, celle-ci est considérée comme rejetée.

« Les auteurs de la demande sont tenus de se conformer aux prescriptions qui leur sont imposées pour la protection de l'immeuble classé ou inscrit soit par l'architecte départemental des monuments historiques dans le cas visé au deuxième alinéa de l'article 13 bis, soit par le préfet ou le ministre chargé des affaires culturelles dans les cas visés aux premier, deuxième et troisième alinéas du présent article. »

CHAPITRE V

DISPOSITIONS PÉNALES

Art. 29 (Loi n° 92 du 25 février 1943, art. 5). - Toute infraction aux dispositions du paragraphe 4 de l'article 2 (modification sans avis préalable d'un immeuble inscrit sur l'inventaire supplémentaire), des paragraphes 2 et 3 de l'article 8 (aliénation d'un immeuble classé), des paragraphes 2 et 3 de l'article 19 (aliénation d'un objet mobilier classé), du paragraphe 2 de l'article 23 (représentation des objets mobiliers classés) (Loi n° 70-1219 du 23 décembre 1970, art. 3.) « du paragraphe 3 de l'article 24 bis (transfert, cession, modification, sans avis préalable d'un objet mobilier inscrit à l'inventaire supplémentaire à la liste des objets mobiliers classés) », sera punie d'une amende de cent cinquante à quinze mille francs (150 à 15 000 francs).

Art. 30 (Loi n° 92 du 25 février 1943, art. 5). - Toute infraction aux dispositions du paragraphe 3 de l'article 1^{er} (effets de la proposition de classement d'un immeuble), de l'article 7 (effet de la notification d'une demande d'expropriation), des paragraphes 1^{er} et 2 de l'article 9 (modification d'un immeuble classé), de l'article 12 (constructions neuves, servitudes) ou de l'article 22 (modification d'un objet mobilier classé) de la présente loi, sera punie d'une amende de cent cinquante à quinze mille francs (150 à 15 000 francs), sans préjudice de l'action en dommages-intérêts qui pourra être exercée contre ceux qui auront ordonné les travaux exécutés ou les mesures en violation desdits articles.

En outre, le ministre chargé des affaires culturelles peut prescrire la remise en état des lieux aux frais des délinquants. Il peut également demander de prescrire ladite remise en état à la juridiction compétente, laquelle peut éventuellement soit fixer une astreinte, soit ordonner l'exécution d'office par l'administration aux frais des délinquants.

Art. 30 bis (Loi n° 76-1285 du 31 décembre 1976, art. 50). - Est punie des peines prévues à l'article L. 480-4 du code de l'urbanisme toute infraction aux dispositions des articles 13 bis et 13 ter de la présente loi.

Les dispositions des articles L. 480-1, L. 480-2, L. 480-3 et L. 480-5 à L. 480-9 du code de l'urbanisme sont applicables aux dispositions visées au précédent alinéa, sous la seule réserve des conditions suivantes :

- les infractions sont constatées en outre par les fonctionnaires et agents commissionnés à cet effet par le ministre chargé des monuments historiques et assermentés ;

- pour l'application de l'article L. 480-5, le tribunal statue soit sur la mise en conformité des lieux avec les prescriptions formulées par le ministre chargé des monuments historiques, soit sur leur rétablissement dans l'état antérieur ;

- le droit de visite prévu à l'article L. 460-1 du code de l'urbanisme est ouvert aux représentants du ministre chargé des monuments historiques ; l'article L. 480-12 est applicable.

Art. 31 (Loi n° 92 du 25 février 1943, art. 5). - Quiconque aura aliéné, sciemment acquis ou exporté un objet mobilier classé, en violation de l'article 18 ou de l'article 21 de la présente loi, sera puni d'une amende de trois cents à quarante mille francs (300 à 40 000 francs) (1), et d'un emprisonnement de six jours à trois mois, ou de l'une de ces deux peines seulement, sans préjudice des actions en dommages-intérêts visées en l'article 20 (§ 1^{er}).

Art. 32 (Abrogé par l'article 6 de la loi n° 80-532 du 15 juillet 1980).

Art. 33. - Les infractions prévues dans les quatre articles précédents seront constatées à la diligence du ministre chargé des affaires culturelles. Elles pourront l'être par des procès-verbaux dressés par les conservateurs ou les gardiens d'immeubles ou objets mobiliers classés dûment assermentés à cet effet.

Art. 34 (Loi n° 92 du 25 février 1943, art. 5). - Tout conservateur ou gardien qui, par suite de négligence grave, aura laissé détruire, abattre, mutiler, dégrader ou soustraire soit un immeuble, soit un objet mobilier classé, sera puni d'un emprisonnement de huit jours à trois mois et d'une amende de cent cinquante à quinze mille francs (150 à 15 000 francs) (1) ou de l'une de ces deux peines seulement.

Art. 34 bis (Loi n° 92 du 25 février 1943, art. 6). - Le minimum et le maximum des amendes prévues aux articles 29, 30, 31 et 34 précédents sont portés au double dans le cas de récidive.

Art. 35. - L'article 463 du code pénal est applicable dans les cas prévus au présent chapitre.

Article additionnel (Loi du 23 juillet 1927, art. 2). - Quand un immeuble ou une partie d'immeuble aura été morcelé ou dépecé en violation de la présente loi, le ministre chargé des affaires culturelles pourra faire rechercher, partout où ils se trouvent, l'édifice ou les parties de l'édifice détachées et en ordonner la remise en place, sous la direction et la surveillance de son administration, aux frais des délinquants vendeurs et acheteurs pris solidairement.

CHAPITRE VI

DISPOSITIONS DIVERSES

Art. 36 (Implicitement abrogé depuis l'accession des anciennes colonies et de l'Algérie à l'indépendance).

Art. 37 (Loi n° 86-13 du 6 janvier 1986, art. 5). - « Un décret en Conseil d'Etat détermine les conditions d'application de la présente loi. Il définit notamment les conditions dans lesquelles est dressé de manière périodique, dans chaque région, un état de l'avancement de l'instruction des demandes d'autorisation prévues à l'article 9.

« Ce décret est rendu après avis de la commission supérieure des monuments historiques. »

Cette commission sera également consultée par le ministre chargé des affaires culturelles pour toutes les décisions prises en exécution de la présente loi.

Art. 38. - Les dispositions de la présente loi sont applicables à tous les immeubles et objets mobiliers régulièrement classés avant sa promulgation.

Art. 39. - Sont abrogées les lois du 30 mars 1887, du 19 juillet 1909 et du 16 février 1912 sur la conservation des monuments et objets d'art ayant un intérêt historique et artistique, les paragraphes 4 et 5 de l'article 17 de la loi du 9 décembre 1905 sur la séparation des Eglises et de l'Etat et généralement toutes dispositions contraires à la présente loi.

(1) Loi n° 77-1467 du 30 décembre 1977.

DÉCRET DU 18 MARS 1924
portant règlement d'administration publique
pour l'application de la loi du 31 décembre 1913 sur les monuments historiques
(Journal officiel du 29 mars 1924)

TITRE 1^{er}

DES IMMEUBLES

Art. 1^{er}. (Décret n° 84-1006 du 15 novembre 1984, art. 1^{er}). - Les immeubles visés, d'une part, à l'article 1^{er} de la loi du 31 décembre 1913 et, d'autre part, au quatrième alinéa de son article 2 sont, les premiers, classés à l'initiative du ministre chargé de la culture, les seconds, inscrits sur l'inventaire supplémentaire des monuments historiques à l'initiative du commissaire de la République de région.

Une demande de classement ou d'inscription peut être également présentée par le propriétaire d'un immeuble ainsi que par toute personne physique ou morale y ayant intérêt.

Dans le cas d'un immeuble appartenant à une personne publique, cette demande est présentée par :

- 1° Le commissaire de la République du département où est situé l'immeuble, si celui-ci appartient à l'Etat ;
- 2° Le président du conseil régional, avec l'autorisation de ce conseil, si l'immeuble appartient à une région ;
- 3° Le président du conseil général, avec l'autorisation de ce conseil, si l'immeuble appartient à un département ;
- 4° Le maire, avec l'autorisation du conseil municipal, si l'immeuble appartient à une commune ;
- 5° Les représentants légaux d'un établissement public, avec l'autorisation de son organe délibérant, si l'immeuble appartient à cet établissement.

Si l'immeuble a fait l'objet d'une affectation, l'affectataire doit être consulté.

Art. 2. (Décret n° 84-1006 du 15 novembre 1984, art. 2). - Les demandes de classement ou d'inscription sur l'inventaire supplémentaire des monuments historiques sont adressées au commissaire de la République de la région où est situé l'immeuble.

Toutefois, la demande de classement d'un immeuble déjà inscrit sur l'inventaire supplémentaire des monuments historiques est adressée au ministre chargé de la culture.

Toute demande de classement ou d'inscription d'un immeuble doit être accompagnée de sa description ainsi que des documents graphiques le représentant dans sa totalité ou sous ses aspects les plus intéressants.

Art. 3. - Lorsque le ministre des affaires culturelles décide d'ouvrir une instance de classement, conformément au paragraphe 3 de l'article 1^{er} de la loi, il notifie la proposition de classement au propriétaire de l'immeuble ou à son représentant par voie administrative en l'avisant qu'il a un délai de deux mois pour présenter ses observations écrites.

Si l'immeuble appartient à l'Etat, la notification est faite au ministre dont l'immeuble dépend.

Si l'immeuble appartient à un département, la notification est faite au préfet à l'effet de saisir le conseil général de la proposition de classement à la première session qui suit ladite notification : le dossier est retourné au ministre des affaires culturelles avec la délibération intervenue. Cette délibération doit intervenir dans le délai d'un mois à dater de l'ouverture de la session du conseil général.

Si l'immeuble appartient à une commune, la notification est faite au maire par l'intermédiaire du préfet du département ; le maire saisit aussitôt le conseil municipal ; le dossier est retourné au ministre des affaires culturelles avec la délibération intervenue. Cette délibération doit intervenir dans le délai d'un mois à dater de la notification, au maire de la proposition de classement.

Si l'immeuble appartient à un établissement public, la notification est adressée au préfet à l'effet d'être transmise par ses soins aux représentants légaux dudit établissement ; le dossier est ensuite retourné au ministre des beaux-arts avec les observations écrites des représentants de l'établissement, lesdites observations devant être présentées dans le délai d'un mois.

Faute par le conseil général, le conseil municipal ou la commission administrative de l'établissement propriétaire de statuer dans les délais précités, il sera passé outre.

Quel que soit le propriétaire de l'immeuble, si celui-ci est affecté à un service public, le service affectataire doit être consulté.

Art. 4. - Le délai de six mois mentionné au paragraphe 3 de l'article 1^{er} de la loi du 31 décembre 1913 court :

- 1° De la date de la notification au ministre intéressé si l'immeuble appartient à l'Etat ;

2° De la date à laquelle le conseil général est saisi de la proposition de classement, si l'immeuble appartient à un département ;

3° De la date de la notification qui a été faite au maire ou aux représentants légaux de l'établissement, si l'immeuble appartient à une commune ou à un établissement public ;

4° De la date de la notification au propriétaire ou à son représentant, si l'immeuble appartient à un particulier.

Il est délivré récépissé de cette notification par le propriétaire de l'immeuble ou son représentant.

Art. 5 (Décret n° 84-1006 du 15 novembre 1984, art. 3). - Lorsque le commissaire de la République de région reçoit une demande de classement ou d'inscription d'un immeuble sur l'inventaire supplémentaire des monuments historiques ou prend l'initiative de cette inscription, il recueille l'avis de la commission régionale du patrimoine historique, archéologique et ethnologique.

Il peut alors soit prescrire par arrêté l'inscription de cet immeuble à l'inventaire supplémentaire des monuments historiques à l'exception du cas visé au dernier alinéa du présent article, soit proposer au ministre chargé de la culture une mesure de classement.

Le commissaire de la République qui a inscrit un immeuble sur l'inventaire supplémentaire des monuments historiques peut proposer son classement au ministre chargé de la culture.

Lorsque le ministre chargé de la culture est saisi par le commissaire de la République de région d'une proposition de classement, il statue sur cette proposition après avoir recueilli l'avis de la commission supérieure des monuments historiques et, pour les vestiges archéologiques, du Conseil supérieur de la recherche archéologique. Il informe de sa décision le commissaire de la République de région ; il lui transmet les avis de la commission supérieure des monuments historiques et du Conseil supérieur de la recherche archéologique, afin qu'ils soient communiqués à la commission régionale.

Lorsque le ministre chargé de la culture prend l'initiative d'un classement, il demande au commissaire de la République de région de recueillir l'avis de la commission régionale du patrimoine historique, archéologique et ethnologique.

Il consulte ensuite la commission supérieure des monuments historiques ainsi que, pour les vestiges archéologiques, le Conseil supérieur de la recherche archéologique.

Les observations éventuelles du propriétaire sur la proposition de classement sont soumises par le ministre chargé de la culture à la commission supérieure des monuments historiques, avant qu'il ne procède, s'il y a lieu, au classement d'office dans les conditions prévues par les articles 3, 4 et 5 de la loi du 31 décembre 1913 susvisée.

Le classement d'un immeuble est prononcé par un arrêté du ministre chargé de la culture. Toute décision de classement vise l'avis émis par la commission supérieure des monuments historiques.

Lorsque les différentes parties d'un immeuble font à la fois l'objet, les unes, d'une procédure de classement, les autres, d'inscription sur l'inventaire supplémentaire des monuments historiques, les arrêtés correspondants sont pris par le ministre chargé de la culture.

Art. 6. - Toute décision de classement est notifiée, en la forme administrative, au propriétaire ou à son représentant, qui en délivre récépissé. Deux copies de cette décision, certifiées conformes par le ministre des beaux-arts, sont adressées au préfet intéressé pour être simultanément déposées par lui, avec indication des nom et prénoms du propriétaire, son domicile, la date et le lieu de naissance et sa profession, s'il en a une connue, à la conservation des hypothèques de la situation de l'immeuble classé, à l'effet de faire opérer, dans les conditions déterminées par la loi du 24 juillet 1921 et le décret du 28 août 1921, la transcription de la décision.

L'allocation attribuée au conservateur sera celle prévue à l'avant-dernier alinéa de l'article 1^{er} du décret du 26 octobre 1921.

La liste des immeubles classés au cours d'une année est publiée au *Journal officiel* avant l'expiration du premier trimestre de l'année suivante.

Art. 7. - L'immeuble classé est aussitôt inscrit par le ministre des beaux-arts sur la liste mentionnée à l'article 2 de la loi du 31 décembre 1913. Cette liste, établie par département, indique :

1° La nature de l'immeuble ;

2° Le lieu où est situé cet immeuble ;

3° L'étendue du classement intervenu total ou partiel, en précisant, dans ce dernier cas, les parties de l'immeuble auxquelles le classement s'applique ;

4° Le nom et le domicile du propriétaire ;

5° La date de la décision portant classement.

Les mentions prévues aux alinéas 4 et 5 pourront ne pas être publiées dans la liste des immeubles classés rééditée au moins tous les dix ans.

Art. 8. (Abrogé par l'article 13 du décret n° 70-836 du 10 septembre 1970.)

Art. 9. - Le ministre des affaires culturelles donne acte de la notification qui lui est faite de l'aliénation d'un immeuble classé appartenant à un particulier. Il est fait mention de cette aliénation sur la liste générale des monuments classés par l'inscription sur la susdite liste du nom et du domicile du nouveau propriétaire.

(Décret n° 70-836 du 10 septembre 1970, art. 11.) « Pour l'application de l'article 9-1 (5^e alinéa) de la loi susvisée du 31 décembre 1913 modifiée, le ministre des affaires culturelles fait connaître au propriétaire s'il accepte la substitution de l'acquéreur dans ses obligations de débiteur de l'Etat au titre de l'exécution d'office des travaux de l'immeuble cédé. »

Art. 10. - Tout propriétaire d'un immeuble classé, qui se propose soit de déplacer, soit de modifier, même en partie, ledit immeuble, soit d'y effectuer des travaux de restauration, de réparation ou de modification quelconque, soit de lui adosser une construction neuve, est tenu de solliciter l'autorisation du ministre des beaux-arts.

Sont compris parmi ces travaux :

Les fouilles dans un terrain classé, l'exécution de peintures murales, de badigeons, de vitraux ou de sculptures, la restauration de peintures et vitraux anciens, les travaux qui ont pour objet de dégager, agrandir, isoler ou protéger un monument classé et aussi les travaux tels qu'installations de chauffage, d'éclairage, de distribution d'eau, de force motrice et autres qui pourraient soit modifier une partie quelconque du monument, soit en compromettre la conservation.

Aucun objet mobilier ne peut être placé à perpétuelle demeure dans un monument classé sans l'autorisation du ministre des affaires culturelles. Il en est de même de toutes autres installations placées soit sur les façades, soit sur la toiture du monument.

La demande, formée par le propriétaire est accompagnée des plans, projets et de tous documents utiles.

Le délai de préavis de quatre mois que doit observer le propriétaire avant de pouvoir procéder à aucune modification de l'édifice inscrit court du jour où le propriétaire a, par lettre recommandée, prévenu le préfet de son intention.

Art. 13. - Le déclassement d'un immeuble a lieu après l'accomplissement des formalités prescrites pour le classement par le présent décret.

DÉCRET N° 70-836 DU 10 SEPTEMBRE 1970

pris pour l'application de la loi n° 66-1042 du 30 décembre 1966
modifiant la loi du 31 décembre 1913 sur les monuments historiques

(Journal officiel du 23 septembre 1970)

TITRE I^{er}

DROIT DU PROPRIÉTAIRE A UNE INDEMNITÉ EN CAS DE CLASSEMENT D'OFFICE

Art. 1^{er}. - La demande par laquelle le propriétaire d'un immeuble classé d'office réclame l'indemnité prévue par l'alinéa 2 de l'article 5 de la loi susvisée du 31 décembre 1913 modifiée est adressée au préfet.

Art. 2. - A défaut d'accord amiable dans un délai de six mois à compter de la date de la demande d'indemnité mentionnée à l'article précédent, la partie la plus diligente peut saisir le juge de l'expropriation dans les conditions prévues à l'article 13 de l'ordonnance susvisée du 23 octobre 1958.

Art. 3. - Le juge de l'expropriation statue selon la procédure définie en matière d'expropriation.

TITRE II

EXÉCUTION D'OFFICE DES TRAVAUX D'ENTRETIEN OU DE RÉPARATION

Art. 4. - Il est procédé à la mise en demeure prévue à l'article 9-I de la loi modifiée du 31 décembre 1913 dans les conditions ci-après :

- le rapport constatant la nécessité des travaux de conservation des parties classées d'un immeuble dans les conditions prévues à l'article 9-I et décrivant et estimant les travaux à exécuter est soumis à la commission supérieure des monuments historiques ;

- l'arrêté de mise en demeure, pris par le ministre des affaires culturelles, est notifié au propriétaire ou à son représentant par lettre recommandée avec demande d'avis de réception.

(Décret n° 82-68 du 20 janvier 1982, art. 1^{er}.) « L'arrêté de mise en demeure donne au propriétaire, pour assurer l'exécution des travaux, le choix entre l'architecte désigné par l'administration et un architecte qu'il peut désigner lui-même. S'il procède à cette désignation, le propriétaire doit solliciter l'agrément du ministre chargé de la culture dans les deux mois qui suivent la mise en demeure. »

A défaut de réponse du ministre dans un délai de quinze jours, l'agrément est réputé accordé. Lorsqu'il a rejeté deux demandes d'agrément, le ministre peut désigner un architecte en chef des monuments historiques pour exécuter les travaux.

Art. 5. - L'arrêté fixe, à compter de la date d'approbation du devis, les délais dans lesquels les travaux devront être entrepris et exécutés ; il détermine également la proportion dans laquelle l'Etat participe au montant des dépenses réellement acquittées par le propriétaire pour l'exécution des travaux qui ont été l'objet de la mise en demeure ; cette participation est versée sous forme de subvention partie au cours des travaux et partie après leur exécution.

Art. 6. - Lorsque le ministre des affaires culturelles décide, conformément aux dispositions de l'article 9-I (4^e alinéa) de la loi susvisée du 31 décembre 1913 modifiée, de faire exécuter les travaux d'office, il notifie sa décision au propriétaire ou à son représentant, par lettre recommandée avec demande d'avis de réception.

TITRE III

DEMANDE D'EXPROPRIATION

Art. 7. - Le propriétaire dispose d'un délai d'un mois, à compter de la notification prévue à l'article 6 ci-dessus, pour demander au préfet d'engager la procédure d'expropriation prévue à l'article 9-I (4^e alinéa) de la loi susvisée du 31 décembre 1913 modifiée, sa demande est faite par lettre recommandée avec demande d'avis de réception ; elle comporte l'indication du prix demandé par le propriétaire pour la cession de son immeuble. Le préfet instruit la demande dans les conditions prévues aux articles R. 10 et suivants du code du domaine de l'Etat ; le ministre des affaires culturelles statue dans un délai maximal de six mois à compter de la réception de la demande.

Art. 8. - Lorsque le ministre décide de recourir à l'expropriation, l'indemnité est fixée, à défaut d'accord amiable, par la juridiction compétente en matière d'expropriation.

La part des frais engagés pour les travaux exécutés d'office en vertu de l'article 9 (alinéa 3) de la loi susvisée du 31 décembre 1913 est déduite de l'indemnité d'expropriation dans la limite du montant de la plus-value apportée à l'immeuble par lesdits travaux.

SERVITUDE AS1

CONSERVATION DES EAUX

I. - GÉNÉRALITÉS

Servitudes résultant de l'instauration de périmètres de protection des eaux destinées à la consommation humaine et des eaux minérales.

Protection des eaux destinées à la consommation humaine (art. L. 20 du code de la santé publique, modifié par l'article 7 de la loi n° 64-1245 du 16 décembre 1964 ; décret n° 61-859 du 1^{er} août 1961 modifié par les décrets n° 67-1093 du 15 décembre 1967 et n° 89-3 du 3 janvier 1989).

Circulaire du 10 décembre 1968 (affaires sociales), *Journal officiel* du 22 décembre 1968.

Protection des eaux minérales (art. L. 736 et suivants du code de la santé publique).

Ministère de la solidarité, de la santé et de la protection sociale (direction générale de la santé, sous-direction de la protection générale et de l'environnement).

II. - PROCÉDURE D'INSTITUTION

A. - PROCÉDURE

Protection des eaux destinées à la consommation humaine

Détermination des périmètres de protection du ou des points de prélèvement, par l'acte portant déclaration d'utilité publique des travaux de prélèvement d'eau destinée à l'alimentation des collectivités humaines.

Détermination des périmètres de protection autour de points de prélèvement existants, ainsi qu'autour des ouvrages d'adduction à l'écoulement libre et des réservoirs enterrés, par actes déclaratifs d'utilité publique.

Les périmètres de protection comportent :

- le périmètre de protection immédiate ;
- le périmètre de protection rapprochée ;
- le cas échéant, le périmètre de protection éloignée (1).

Ces périmètres sont déterminés au vu du rapport géologique établi par un hydrologue agréé en matière d'hygiène publique, et en considération de la nature des terrains et de leur perméabilité, et après consultation d'une conférence interservices au sein de laquelle siègent notamment des représentants de la direction départementale des affaires sanitaires et sociales, de la direction départementale de l'agriculture et de la forêt, de la direction départementale de l'équipement, du service de la navigation et du service chargé des mines, et après avis du conseil départemental d'hygiène et le cas échéant du Conseil supérieur d'hygiène de France.

Protection des eaux minérales

Détermination d'un périmètre de protection autour des sources d'eaux minérales déclarées d'intérêt public, par décret en Conseil d'Etat. Ce périmètre peut être modifié dans la mesure où des circonstances nouvelles en font connaître la nécessité (art. L. 736 du code de la santé publique).

(1) Chacun de ces périmètres peut être constitué de plusieurs surfaces disjointes en fonction du contexte hydrogéologique.

B. - INDEMNISATION

Protection des eaux destinées à la consommation humaine

Les indemnités qui peuvent être dues à la suite de mesures prises pour la protection des eaux destinées à la consommation humaine sont fixées à l'amiable ou par les tribunaux judiciaires comme en matière d'expropriation (art. L. 20-1 du code de la santé publique).

Protection des eaux minérales

En cas de dommages résultant de la suspension, de l'interruption ou de la destruction de travaux à l'intérieur ou en dehors du périmètre de protection, ou de l'exécution de travaux par le propriétaire de la source, l'indemnité due par celui-ci est réglée à l'amiable ou par les tribunaux en cas de contestation. Cette indemnité ne peut excéder le montant des pertes matérielles éprouvées et le prix des travaux devenus inutiles, augmentée de la somme nécessaire pour le rétablissement des lieux dans leur état primitif (art. L. 744 du code de la santé publique). Dépôt par le propriétaire de la source d'un cautionnement dont le montant est fixé par le tribunal et qui sert de garantie au paiement de l'indemnité (art. L. 745 du code de la santé publique).

C. - PUBLICITÉ

Protection des eaux destinées à la consommation humaine

Publicité de la déclaration d'utilité publique des travaux de prélèvement d'eau.

Protection des eaux minérales

Publicité du décret en Conseil d'Etat d'institution du périmètre de protection.

III. - EFFETS DE LA SERVITUDE

A. - PRÉROGATIVES DE LA PUISSANCE PUBLIQUE

1° Prérogatives exercées directement par la puissance publique

Protection des eaux destinées à la consommation humaine

Acquisition en pleine propriété des terrains situés dans le périmètre de protection immédiate des points de prélèvement d'eau, des ouvrages d'adduction à écoulement libre et des réservoirs enterrés (art. L. 20 du code de la santé publique) (1), et clôture du périmètre de protection immédiate sauf dérogation.

Protection des eaux minérales

Possibilité pour le préfet, sur demande du propriétaire d'une source d'eau minérale déclarée d'intérêt public, d'ordonner la suspension provisoire des travaux souterrains ou de sondage entrepris hors du périmètre, qui, s'avérant nuisibles à la source, nécessiteraient l'extension du périmètre (art. L. 739 du code de la santé publique).

Extension des dispositions mentionnées ci-dessus aux sources minérales déclarées d'intérêt public, auxquelles aucun périmètre n'a été assigné (art. L. 740 du code de la santé publique).

Possibilité pour le préfet, sur demande du propriétaire d'une source d'eau minérale déclarée d'intérêt public, d'interdire des travaux régulièrement entrepris, si leur résultat constaté est de diminuer ou d'altérer la source. Le propriétaire du terrain est préalablement entendu mais l'arrêté préfectoral est exécutoire par provision sauf recours au tribunal administratif (art. L. 738 du code de la santé publique).

Possibilité à l'intérieur du périmètre de protection, pour le propriétaire d'une source déclarée d'intérêt public, de procéder sur le terrain d'autrui, à l'exclusion des maisons d'habitations et des cours attenantes, à tous les travaux nécessaires pour la conservation, la conduite et

(1) Dans le cas de terrains dépendant du domaine de l'Etat, il est passé une convention de gestion (art. L. 51-1 du code du domaine public de l'Etat).

la distribution de cette source, lorsque les travaux ont été autorisés par arrêté préfectoral (art. L. 741 du code de la santé publique, modifié par les articles 3 et 4 du décret n° 84-896 du 3 octobre 1984).

L'occupation des terrains ne peut avoir lieu, qu'après qu'un arrêté préfectoral en a fixé la durée, le propriétaire du terrain ayant été préalablement entendu (art. L. 743 du code de la santé publique).

2° Obligations de faire imposées au propriétaire

Protection des eaux destinées à la consommation humaine

Obligation pour le propriétaire d'un terrain situé dans un périmètre de protection rapprochée ou éloignée, des points de prélèvement d'eau, d'ouvrages d'adduction à écoulement libre ou des réservoirs enterrés, de satisfaire dans les délais donnés aux prescriptions fixées dans l'acte déclaratif d'utilité publique, en ce qui concerne les activités, dépôts et installations existants à la date de publication dudit acte (art. L. 20 du code de la santé publique).

B. - LIMITATIONS AU DROIT D'UTILISER LE SOL

1° Obligations passives

Protection des eaux destinées à la consommation humaine

a) *Eaux souterraines*

A l'intérieur du périmètre de protection immédiate, interdiction de toutes activités autres que celles explicitement prévues par l'acte déclaratif d'utilité publique (notamment entretien du captage).

A l'intérieur du périmètre de protection rapprochée, interdiction ou réglementation par l'acte d'utilité publique des activités, installations, dépôts et tous faits susceptibles d'entraîner une pollution de nature à rendre l'eau impropre à la consommation humaine.

A l'intérieur du périmètre de protection éloignée, réglementation possible par l'acte déclaratif d'utilité publique de tous faits, activités, installations et dépôts mentionnés ci-dessus.

b) *Eaux de surface* (cours d'eau, lacs, étangs, barrages-réservoirs et retenues)

Interdictions et réglementations identiques à celles rappelées en a), en ce qui concerne les seuls périmètres de protection immédiate et rapprochée.

Dans le cas de barrages-retenués créés pour l'alimentation en eau, des suggestions peuvent être proposées par le Conseil supérieur d'hygiène, quant aux mesures sanitaires à imposer en l'espèce (circulaire du 10 décembre 1968).

Acquisition en pleine propriété des terrains riverains de la retenue, sur une largeur d'au moins 5 mètres, par la collectivité assurant l'exploitation du barrage.

Protection des eaux minérales

Interdiction à l'intérieur du périmètre de protection de procéder à aucun travail souterrain ni sondage sans autorisation préfectorale (art. L. 737 du code de la santé publique).

2° Droits résiduels du propriétaire

Protection des eaux minérales

Droit pour le propriétaire de terrains situés dans le périmètre de protection de procéder à des fouilles, tranchées pour extraction de matériaux ou tout autre objet, fondations de maisons, caves ou autres travaux à ciel ouvert, sous condition, si le décret l'impose à titre exceptionnel, d'en faire déclaration au préfet un mois à l'avance (art. L. 737 du code de la santé publique) et d'arrêter les travaux sur décision préfectorale si leur résultat constaté est d'altérer ou de diminuer la source (art. L. 738 du code de la santé publique).

✱ Droit pour le propriétaire de terrains situés hors périmètre de protection, de reprendre les travaux interrompus sur décision préfectorale, s'il n'a pas été statué dans le délai de six mois sur l'extension du périmètre (art. L. 739 du code de la santé publique).

Droit pour le propriétaire d'un terrain situé dans le périmètre de protection et sur lequel le propriétaire de la source a effectué des travaux, d'exiger de ce dernier l'acquisition dudit terrain s'il n'est plus propre à l'usage auquel il était employé ou s'il a été privé de la jouissance de ce terrain au-delà d'une année (art. L. 743 du code de la santé publique).

CODE DE LA SANTÉ PUBLIQUE

DES EAUX POTABLES (1)

(Ordonnance n° 58-1265 du 20 décembre 1958)

Art. L. 19 (Ordonnance n° 58-1265 du 20 décembre 1958). - Sans préjudice des dispositions des sections I et II du présent chapitre et de celles qui régissent les entreprises exploitant les eaux minérales, quiconque offre au public de l'eau en vue de l'alimentation humaine, à titre onéreux ou à titre gratuit et sous quelque forme que ce soit, y compris la glace alimentaire, est tenu de s'assurer que cette eau est propre à la consommation.

Est interdite pour la préparation et la conservation de toutes denrées et marchandises destinées à l'alimentation humaine l'utilisation d'eau non potable.

Section I. - Des distributions publiques

Art. L. 20 (Ordonnance n° 58-1265 du 20 décembre 1958 et loi n° 64-1245 du 16 décembre 1964, art. 7). - En vue d'assurer la protection de la qualité des eaux, l'acte portant déclaration d'utilité publique des travaux de prélèvement d'eau destinée à l'alimentation des collectivités humaines détermine autour du point de prélèvement un périmètre de protection immédiate dont les terrains sont à acquérir en pleine propriété, un périmètre de protection rapprochée à l'intérieur duquel peuvent être interdits ou réglementés toutes activités et tous dépôts ou installations de nature à nuire directement ou indirectement à la qualité des eaux et, le cas échéant, un périmètre de protection éloigné à l'intérieur duquel peuvent être réglementés les activités, installations et dépôts ci-dessus visés.

Un décret en Conseil d'Etat détermine les conditions d'application de l'alinéa précédent.

L'acte portant déclaration d'utilité publique des travaux de prélèvement d'eau destinée à l'alimentation des collectivités humaines détermine, en ce qui concerne les activités, dépôts et installations existant à la date de sa publication, les délais dans lesquels il devra être satisfait aux conditions prévues par le présent article et par le décret prévu ci-dessus.

Des actes déclaratifs d'utilité publique peuvent, dans les mêmes conditions, déterminer les périmètres de protection autour des points de prélèvements existants, ainsi qu'autour des ouvrages d'adduction à écoulement libre et des réservoirs enterrés.

Art. L. 20-1 (Loi n° 64-1245 du 16 décembre 1964, art. 8). - Les indemnités qui peuvent être dues aux propriétaires ou occupants de terrains compris dans un périmètre de protection de prélèvement d'eau destinée à l'alimentation des collectivités humaines, à la suite de mesures prises pour assurer la protection de cette eau, sont fixées selon les règles applicables en matière d'expropriation pour cause d'utilité publique.

Art. L. 21 (Ordonnance n° 58-1265 du 20 décembre 1958). - Tout concessionnaire d'une distribution d'eau potable est tenu, dans les conditions fixées par un règlement d'administration publique, de faire vérifier la qualité de l'eau qui fait l'objet de cette distribution.

Les méthodes de correction à mettre éventuellement en œuvre doivent être approuvées par le ministre de la santé publique et de la population, sur avis motivé du Conseil supérieur d'hygiène publique de France.

Art. L. 22 (Ordonnance n° 58-1265 du 20 décembre 1958). - Si le captage et la distribution d'eau potable sont faits en régie, les obligations prévues à l'article L. 21 incombent à la collectivité intéressée avec le concours du bureau d'hygiène s'il en existe un dans la commune et sous la surveillance du directeur départemental de la santé.

Les mêmes obligations incombent aux collectivités en ce qui concerne les puits publics, sources, nappes souterraines ou superficielles ou cours d'eau servant à l'alimentation collective des habitants. En cas d'inobservation par une collectivité des obligations énoncées au présent article, le préfet, après mise en demeure restée sans résultat, prend les mesures nécessaires. Il est procédé à ces mesures aux frais des communes.

Art. L. 23 (Ordonnance n° 58-1265 du 20 décembre 1958). - En cas de condamnation du concessionnaire par application des dispositions de l'article L. 46, le ministre de la santé publique et de la population peut, après avoir entendu le concessionnaire et demandé l'avis du conseil municipal, prononcer la déchéance de la concession, sauf recours devant la juridiction administrative. La décision du ministre est prise après avis du Conseil supérieur d'hygiène publique de France.

Section II. - Des distributions privées

Art. L. 24 (Ordonnance n° 58-1265 du 20 décembre 1958). - L'embouteillage de l'eau destinée à la consommation publique, ainsi que le captage et la distribution d'eau d'alimentation humaine par un réseau d'adduction privé sont soumis à l'autorisation du préfet.

(1) Voir décret n° 89-3 du 3 janvier 1989 (J.O. du 4 janvier 1989).

Cette autorisation peut être suspendue ou retirée par le préfet dans les conditions déterminées par le règlement d'administration publique prévu à l'article L. 25-1 du présent code.

Section III. - Dispositions communes

Art. L. 25 (Ordonnance n° 58-1265 du 20 décembre 1958). - Sont interdites les aménagements par canaux à ciel ouvert d'eau destinée à l'alimentation humaine, à l'exception de celles qui, existant à la date du 30 octobre 1935, ont fait l'objet de travaux d'aménagement garantissant que l'eau livrée est propre à la consommation.

Art. L. 25-1 (Ordonnance n° 58-1265 du 20 décembre 1958). - Un règlement d'administration publique pris après avis du Conseil supérieur d'hygiène publique de France déterminera les modalités d'application des dispositions du présent chapitre et notamment celles du contrôle de leur exécution, ainsi que les conditions dans lesquelles les personnes ou entreprises visées par lesdites dispositions devront rembourser les frais de ce contrôle (1).

(1) Voir décret n° 89-3 du 3 janvier 1989 (J.O. du 4 janvier 1989).

SOURCES D'EAUX MINÉRALES

Section I. - Déclaration d'intérêt public des sources, des servitudes et des droits qui en résultent

Art. L. 735. - Les sources d'eaux minérales peuvent être déclarées d'intérêt public, après enquête, par décret pris en Conseil d'Etat.

Art. L. 736. - Un périmètre de protection peut être assigné, par décret pris dans les formes établies à l'article précédent, à une source déclarée d'intérêt public.

Ce périmètre peut être modifié si de nouvelles circonstances en font reconnaître la nécessité.

Art. L. 737. - Aucun sondage, aucun travail souterrain ne peuvent être pratiqués, dans le périmètre de protection d'une source d'eau minérale déclarée d'intérêt public, sans autorisation préalable.

A l'égard des fouilles, tranchées pour extraction de matériaux ou tout autre objet, fondations de maisons, caves ou autres travaux à ciel ouvert, le décret qui fixe le périmètre de protection peut exceptionnellement imposer aux propriétaires l'obligation de faire, au moins un mois à l'avance, une déclaration au préfet, qui en délivrera récépissé.

Art. L. 738. - Les travaux énoncés à l'article précédent et entrepris, soit en vertu d'une autorisation régulière, soit après une déclaration préalable, peuvent, sur la demande du propriétaire de la source, être interdits par le préfet, si leur résultat constaté est d'altérer ou de diminuer la source. Le propriétaire du terrain est préalablement entendu.

L'arrêté du préfet est exécutoire par provision, sauf recours au tribunal administratif et au Conseil d'Etat par la voie contentieuse.

Art. L. 739. - Lorsque, à raison de sondages ou de travaux souterrains entrepris en dehors du périmètre et jugés de nature à altérer ou diminuer une source minérale déclarée d'intérêt public, l'extension du périmètre paraît nécessaire, le préfet peut, sur la demande du propriétaire de la source, ordonner provisoirement la suspension des travaux.

Les travaux peuvent être repris si, dans le délai de six mois, il n'a pas été statué sur l'extension du périmètre.

Art. L. 740. - Les dispositions de l'article précédent s'appliquent à une source minérale déclarée d'intérêt public, à laquelle aucun périmètre n'a été assigné.

Art. L. 741 (Décret n° 84-896 du 3 octobre 1984, art. 3). - Dans l'intérieur du périmètre de protection, le propriétaire d'une source déclarée d'intérêt public a le droit de faire dans le terrain d'autrui, à l'exception des maisons d'habitation et des cours attenantes, tous les travaux de captage et d'aménagement nécessaires pour la conservation, la conduite et la distribution de cette source, lorsque ces travaux ont été autorisés (1). Le propriétaire du terrain est entendu dans l'instruction.

Art. L. 742. - Le propriétaire d'une source d'eau minérale déclarée d'intérêt public peut exécuter, sur son terrain, tous les travaux de captage et d'aménagement nécessaires pour la conservation, la conduite et la distribution de cette source, un mois après la communication faite de ses projets au préfet.

En cas d'opposition par le préfet, le propriétaire ne peut commencer ou continuer les travaux qu'après autorisation du ministre de la santé publique et de la population.

A défaut de cette décision dans le délai de trois mois, le propriétaire peut exécuter les travaux.

Art. L. 743. - L'occupation d'un terrain compris dans le périmètre de protection, pour l'exécution des travaux prévus par l'article L. 741 ne peut avoir lieu qu'en vertu d'un arrêté du préfet, qui en fixe la durée.

Lorsque l'occupation d'un terrain compris dans le périmètre prive le propriétaire de la jouissance du revenu au-delà du temps d'une année ou lorsque, après les travaux, le terrain n'est plus propre à l'usage auquel il était employé, le propriétaire dudit terrain peut exiger du propriétaire de la source l'acquisition du terrain occupé ou dénaturé. Dans ce cas, l'indemnité est réglée suivant les formes prescrites par les décrets des 8 août et 30 octobre 1935. Dans aucun cas, l'expropriation ne peut être provoquée par le propriétaire de la source.

Art. L. 744. - Les dommages dus par suite de suspension, interdiction ou destruction de travaux dans les cas prévus aux articles L. 738, L. 739 et L. 740 ci-dessus, ainsi que ceux dus à raison de travaux exécutés en vertu des articles L. 741 et L. 743 sont à la charge du propriétaire de la source. L'indemnité est réglée à l'amiable ou par les tribunaux.

Dans les cas prévus par les articles L. 738, L. 739 et L. 740 ci-dessus, l'indemnité due par le propriétaire de la source ne peut excéder le montant des pertes matérielles qu'a éprouvées le propriétaire du terrain et le prix des travaux devenus inutiles, augmenté de la somme nécessaire pour le rétablissement des lieux dans leur état primitif.

(1) L'autorisation mentionnée à l'article L. 741 fait l'objet d'une décision du commissaire de la République de département du lieu des travaux (Décret n° 84-896 du 3 octobre 1984, art. 4).

Art. L. 745. - Les décisions concernant l'exécution ou la destruction des travaux sur le terrain d'autrui ne peuvent être exécutées qu'après le dépôt d'un cautionnement dont l'importance est fixée par le tribunal et qui sert de garantie au paiement de l'indemnité dans les cas énumérés en l'article précédent.

L'Etat, pour les sources dont il est propriétaire, est dispensé du cautionnement.

Art. L. 746. - (Abrogé par ordonnance n° 58-997 du 23 octobre 1958, art. 56.)

PREFECTURE DE VAUCLUSE

DIRECTION DES AFFAIRES
SANITAIRES ET SOCIALES
Service santé - environnement

ARRÊTE

n° 669 du 28 MARS 2001

AUTORISANT LE PRÉLÈVEMENT ET DÉCLARANT D'UTILITÉ PUBLIQUE

**l'institution des périmètres de protection et les travaux de prélèvement des eaux
du forage du Plan, commune de SARRIANS
et autorisant la commune de SARRIANS à utiliser l'eau prélevée en vue de la
consommation humaine.**

**LE PREFET DE VAUCLUSE
CHEVALIER DE LA LEGION D'HONNEUR**

REPUBLIQUE FRANÇAISE
Liberté Égalité Fraternité

VU la loi n° 83-630 du 12 juillet 1983 relative à la démocratisation des enquêtes publiques et à la protection de l'environnement

VU les décrets n° 77-392 et 77-393 du 28 mars 1977 portant codification des textes législatifs et réglementaires en matière d'expropriation pour cause d'utilité publique, modifiés par le décret n° 85-453 du 23 avril 1985 modifié pris pour l'application de la loi n° 83-630 susvisée ;

VU la circulaire du 31 juillet 1982 relative à l'amélioration apportée à la publicité des études d'impact et à la procédure des enquêtes publiques.;

VU le code de l'environnement et notamment l'article L 215-13 ;

VU le code de la santé publique et notamment les articles L-1321-1, L-1321-2 et L-1321-3 ;

VU la loi modifiée n° 64-1245 du 16 décembre 1964 relative au régime et à la répartition des eaux et à la lutte contre leur pollution, complétée par la loi n° 74-1114 du 27 décembre 1974 ;

VU le décret n° 89-3 du 3 janvier 1989 relatif aux eaux destinées à la consommation humaine, à l'exclusion des eaux minérales naturelles, modifié et complété par les décrets n° 90-330 du 10 avril 1990, 91-257 du 7 mars 1991 et 95-363 du 5 avril 1995, 97- 503 du 21 mai 1997, 98- 1090 du 4 décembre 1998, 99- 242 du 26 mars 1999 ;

VU l'arrêté du 24 mars 1998 relatif à la constitution des dossiers mentionnés aux articles 4, 5, 20 et 22 du décret n° 89-3 du 3 janvier 1989 modifié concernant les eaux destinées à la consommation humaine, à l'exclusion des eaux minérales ;

VU la loi sur l'eau n° 92-3 du 3 janvier 1992 modifiée par la loi n° 95-101 du 2 février 1995, et ses décrets d'application 93.742 et 93.743 du 29 mars 1993 ;

VU l'arrêté préfectoral n°375 du 3 mars 1997 approuvant le programme d'action en vue de la protection des eaux contre la pollution par les nitrates d'origine agricole ;

VU l'avis de l'hydrogéologue agréé du 24 septembre 1999;

VU la délibération en date du 16 décembre 1997 du conseil municipal de Sarriens sollicitant l'ouverture des enquêtes conjointes d'utilité publique de demande d'autorisation au titre de la loi sur l'eau et parcellaire sur le projet susvisé ;

VU le dossier de l'enquête à laquelle il a été procédé, conformément à l'arrêté préfectoral du 30 août 2000 prescrivant la mise à l'enquête dans la commune de Sarriens: Forage du Plan, prélèvement d'eau dans la nappe et établissement des périmètres de protection de la zone de captage.

VU l'avis du commissaire enquêteur en date du 6 novembre 2000;

VU l'avis du Conseil Départemental d'Hygiène du 18 janvier 2001;

CONSIDERANT que les avantages attendus de la réalisation du projet susvisé sur le territoire des communes sont supérieurs aux inconvénients qu'elle est susceptible d'engendrer et que toutes les dispositions sont prises sur le plan technique pour réduire ces derniers au maximum ;

SUR proposition du secrétaire général de la Préfecture ;

ARRÊTE

ARTICLE 1 : La commune de Sarrians est autorisée à prélever par captage du forage du Plan un débit total instantané de 90m³/h et un volume total maximum journalier de 800m³/j. au titre de la loi sur l'eau 92-3 du 3 janvier 1992,

ARTICLE 2 : Conformément à l'article 5 du décret modifié du 3 janvier 1989, le présent arrêté vaut autorisation d'utiliser l'eau prélevée, en vue de la consommation humaine et déclare d'utilité publique au titre du Code de la Santé

- le prélèvement d'eau dans la nappe alluviale de l'Ouvèze, forage du Plan à SARRIANS
- l'instauration des périmètres de protection immédiate et rapprochée

ARTICLE 3 : Les ouvrages devront être équipés d'un débitmètre. Les données correspondantes seront conservées pendant 3 ans par l'exploitant et le propriétaire de l'ouvrage et tenues à disposition de l'autorité administrative ainsi que des services publics compétents. Les services administratifs compétents devront être avertis avant tous travaux importants sur le site (DDASS et DDAF).

ARTICLE 4 : La commune de Sarrians sera tenue d'indemniser les usiniers, irriguants et autres exploitants de tous les dommages qui pourraient résulter de l'exploitation de ce forage selon les principes généraux régissant les dommages de travaux publics. Cette indemnisation ne fait pas obstacle à celle prévue par le code de l'expropriation (articles L13-13 à L 13-20 et R 13-43 à R 13-46) au titre des servitudes supportées par les propriétaires ou exploitants des terrains inclus dans les périmètres de protection rapprochée et éloignée telles que définie à l'article 7.

ARTICLE 5 : Il sera établi autour du captage des périmètres de protection immédiate et rapprochée conformément aux plans et états parcellaires ci-joints.

ARTICLE 6 :

A l'intérieur du périmètre de protection immédiate :

- Toutes activités, autres que celles nécessitées par l'exploitation du point d'eau, sont interdites sur les terrains inclus dans le périmètre de protection immédiate qui sont acquis en pleine propriété par la commune de Sarrians.
- Le périmètre de protection immédiate, et sa clôture qui protège le captage doivent être entretenus ou maintenus en parfait état. L'accès y est interdit au public et réservé aux seules personnes chargées de l'entretien ou du contrôle de cet ouvrage.

A l'intérieur du périmètre de protection rapprochée :

- Les faits et activités suivants sont interdits:
 - l'ouverture de carrières ou de gravières
 - le décapage des terrains superficiels et la réalisation de fouilles ou excavations
 - l'installation de dépôts de déchets de toute nature
 - l'installation de stockage et l'implantation de canalisations d'hydrocarbures liquides
 - l'installation de stockage de produits chimiques autres que ceux liés et nécessaires à l'activité agricole du secteur
 - l'installation de stockage d'eaux usées de toute nature
 - l'épandage ou l'infiltration des lisiers, d'eaux usées industrielles et de matières de vidange
 - le camping dans un rayon de 200m autour du point de captage
 - la réalisation de puits ou forage quel qu'en soit l'usage (sanitaire, agricole ou industriel)
 - le rejet dans la nappe par puisard, puits perdu ou puits d'infiltration
- De plus, sont réglementés et ne devront pas être mis en œuvre sans une autorisation préalable de l'autorité sanitaire:
 - l'implantation d'ouvrages de transports d'eaux usées d'origine domestiques ou industrielles, brutes ou épurées. Des essais d'étanchéité des canalisations seront réalisés, y compris sur celles desservant les parties privatives.

- le remblaiement des excavations ou des carrières existantes
 - la création d'installations classées
 - l'épandage ou l'infiltration des eaux usées domestiques à l'exception des matières de vidange pour tout projet situé dans ce périmètre.
- Les assainissements non collectifs et les forages existants ainsi que les installations existantes de stockage d'hydrocarbures liquides feront l'objet d'une vérification technique et d'une mise en conformité si nécessaire.
 - L'épandage des matières fertilisantes (fumures, engrais organiques et chimiques) ne pourra être admis que conformément aux dispositions prévues à l'article 7.

ARTICLE 7 : L'épandage des matières fertilisantes - fumiers, engrais organiques ou chimiques - est limité aux pratiques normales, dans le respect du code de bonne pratique agricole et en référence aux prescriptions inscrites dans le programme d'actions de la zone vulnérable nitrates. Dans le cas d'une nouvelle plantation de vignes mères, il pourra être dérogé à la valeur maximale prévue de 60 unités N/ha, après concertation avec les services concernés.

ARTICLE 8 : Les eaux prélevées et distribuées doivent répondre aux conditions exigées par la législation en vigueur. Le procédé de traitement de potabilisation, son installation, son fonctionnement et la qualité des eaux traitées sont placés sous le contrôle de la direction départementale des affaires sanitaires et sociales qui définit un programme d'analyses dans le cadre de la réglementation.

L'eau est traitée par adjonction de chlore gazeux avant refoulement.

Toute modification du dispositif de traitement devra faire l'objet d'une autorisation du directeur départemental des affaires sanitaires et sociales.

Des robinets de prélèvements nécessaires au suivi de la qualité de l'eau doivent être installés sur le forage et en aval du traitement immédiatement à compter de la date de publication du présent arrêté.

ARTICLE 10 : L'exploitant est tenu de surveiller en permanence la qualité des eaux destinées à la consommation humaine.

En cas de dépassement d'une des valeurs limites fixées par la réglementation, l'exploitant porte immédiatement ces résultats à la connaissance du directeur départemental des affaires sanitaires et sociales. Il en va de même de tout incident pouvant avoir des conséquences sur la santé publique.

La création ou la modification, du réseau d'adduction ou de distribution d'eau sont soumises à déclaration auprès du directeur départemental des affaires sanitaires et sociales.

Le contrôle réglementaire sera effectué par la D.D.A.S.S. conformément aux articles 8 et suivants du décret modifié du 3 janvier 1989.

ARTICLE 11 : Quiconque aura contrevenu aux dispositions de l'article 8 du présent arrêté sera passible des peines prévues par la loi n° 92-3 du 3 janvier 1992 et par le code de la Santé.

ARTICLE 12 : Le présent arrêté sera, par les soins et à la charge de la commune de Sarrians, publié à la conservation des hypothèques du département de Vaucluse.

Les périmètres de protection seront, en outre, inscrits au plan d'occupation des sols de la commune de Sarrians dans un délai d'un an à compter de la date du présent arrêté, conformément à l'article L-126-1 du code de l'urbanisme.

La collectivité devra également notifier à chacun des propriétaires intéressés par l'établissement des périmètres de protection immédiate et rapprochée le présent arrêté.

ARTICLE 13 : La présente déclaration d'utilité publique sera considérée comme nulle et non avenue si les servitudes à inscrire aux hypothèques ne sont pas réalisées dans un délai de 5 ans à compter de la date du présent arrêté.

ARTICLE 14 : L'arrêté d'autorisation sera publié au recueil des actes administratifs de la préfecture et une copie sera déposée en mairie de Sarrians et peut y être consultée.

Un extrait de cet arrêté est affiché à la mairie de Sarrians pendant une durée de 1 mois. Un Procès-Verbal constatant l'accomplissement de ces formalités devra être adressé à la préfecture.

Un avis sera inséré par les soins du préfet, aux frais de la commune de Sarrians, dans 2 journaux locaux ou régionaux diffusés dans tout le département.

ARTICLE 15 : MM. le secrétaire général de la préfecture, Mme la Sous Préfète de Carpentras, M. le maire de Sarrians, le Directeur Départemental de l'Agriculture et de la Forêt, le Directeur Départemental des Affaires Sanitaires et Sociales sont chargés, chacun en ce qui le concerne, de l'exécution du présent arrêté.

Avignon, le 28 MARS 2001

Pour le Préfet,
Le secrétaire général.


Jean CASTEX

Pour ampliation
L'Attaché de Préfecture Délégué


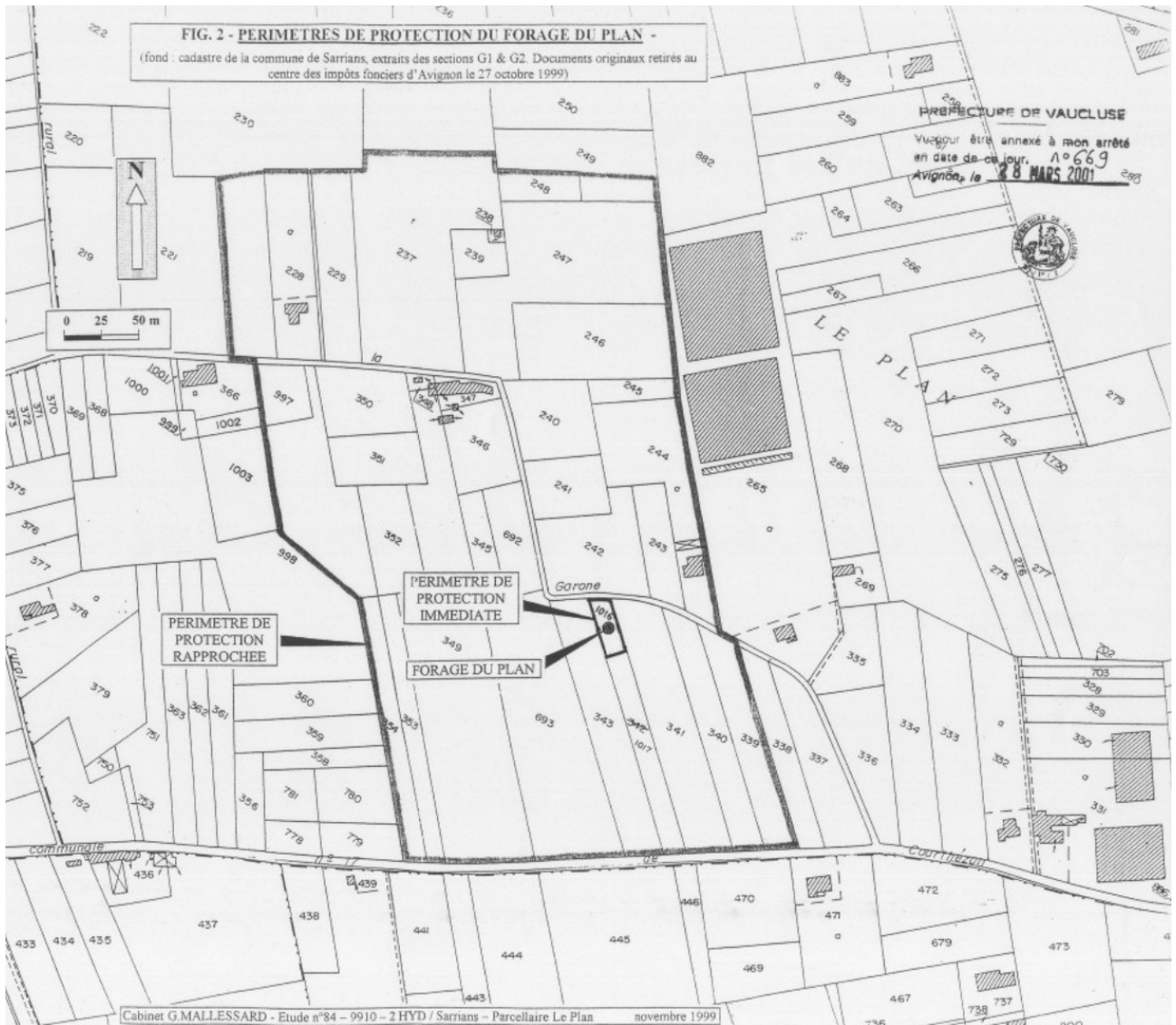
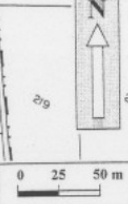

Michel PULICANI

FIG. 2 - PERIMETRES DE PROTECTION DU FORAGE DU PLAN -

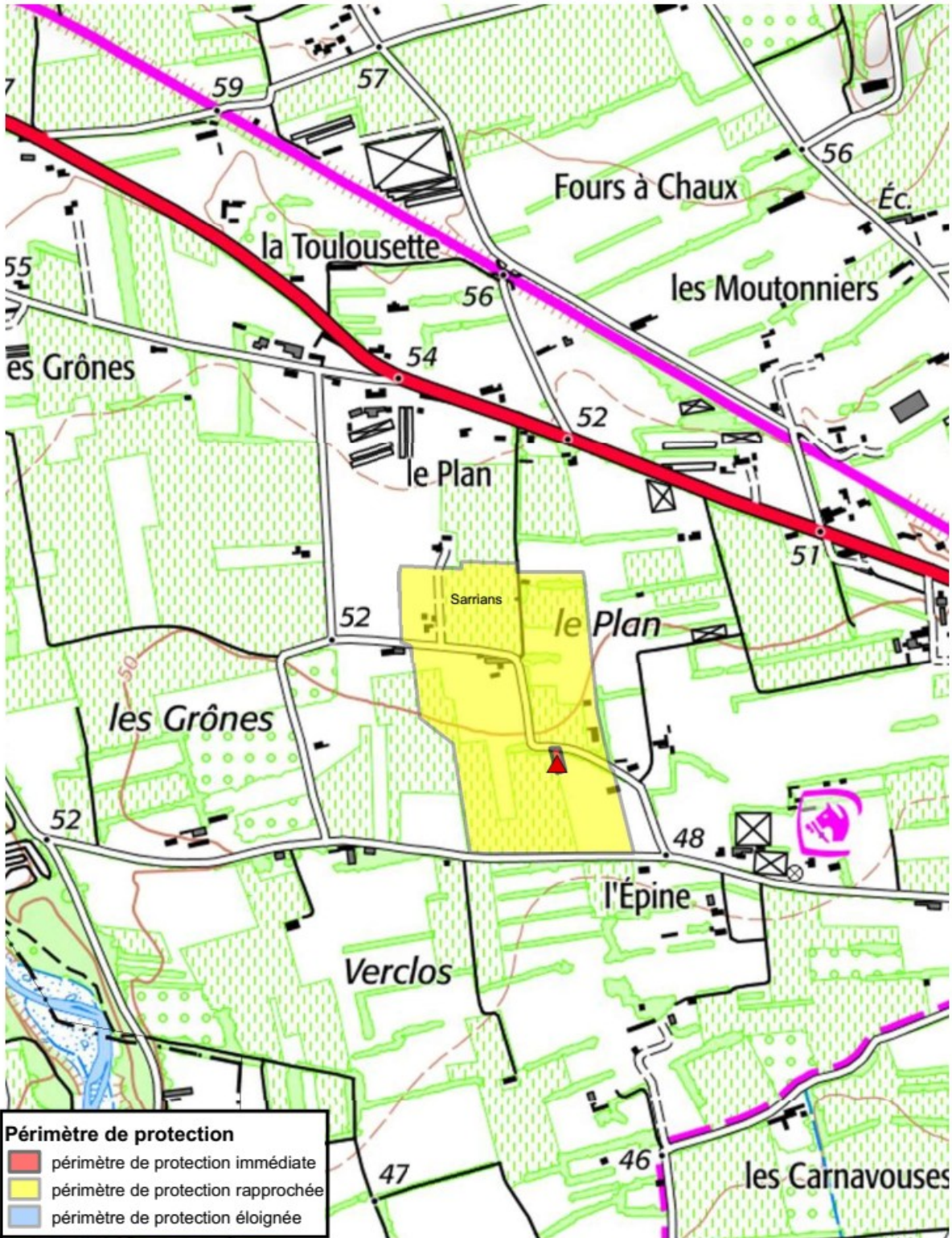
(fond : cadastre de la commune de Sarrians, extraits des sections G1 & G2. Documents originaux retirés au centre des impôts fonciers d'Avignon le 27 octobre 1999)

PREFECTURE DE VAUCLUSE

Vu pour être annexé à mon arrêté
en date de ce jour. N° 669
Avignon, le 28 MARS 2001



SARRIANS



PREFECTURE DE VAUCLUSE

DIRECTION DES AFFAIRES
SANITAIRES ET SOCIALES
Service santé - environnement

ARRÊTE

n° 670 du 28 MARS 2007

AUTORISANT LE PRÉLÈVEMENT ET DÉCLARANT D'UTILITÉ PUBLIQUE

**l'institution des périmètres de protection et les travaux de prélèvement des eaux
du forage de St Jean, commune de SARRIANS
et autorisant la commune de SARRIANS à utiliser l'eau prélevée en vue de la
consommation humaine.**

**LE PREFET DE VAUCLUSE
CHEVALIER DE LA LEGION D'HONNEUR**

REPUBLIQUE FRANÇAISE
Liberté Égalité Fraternité

VU la loi n° 83-630 du 12 juillet 1983 relative à la démocratisation des enquêtes publiques et à la protection de l'environnement

VU les décrets n° 77-392 et 77-393 du 28 mars 1977 portant codification des textes législatifs et réglementaires en matière d'expropriation pour cause d'utilité publique, modifiés par le décret n° 85-453 du 23 avril 1985 modifié pris pour l'application de la loi n° 83-630 susvisée ;

VU la circulaire du 31 juillet 1982 relative à l'amélioration apportée à la publicité des études d'impact et à la procédure des enquêtes publiques.;

VU le code de l'environnement et notamment l'article L 215-13 ;

VU le code de la santé publique et notamment les articles L-1321-1, L-1321-2 et L-1321-3 ;

VU la loi modifiée n° 64-1245 du 16 décembre 1964 relative au régime et à la répartition des eaux et à la lutte contre leur pollution, complétée par la loi n° 74-1114 du 27 décembre 1974 ;

VU le décret n° 89-3 du 3 janvier 1989 relatif aux eaux destinées à la consommation humaine, à l'exclusion des eaux minérales naturelles, modifié et complété par les décrets n° 90-330 du 10 avril 1990, 91-257 du 7 mars 1991 et 95-363 du 5 avril 1995, 97- 503 du 21 mai 1997, 98- 1090 du 4 décembre 1998, 99- 242 du 26 mars 1999 ;

VU l'arrêté du 24 mars 1998 relatif à la constitution des dossiers mentionnés aux articles 4, 5, 20 et 22 du décret n° 89-3 du 3 janvier 1989 modifié concernant les eaux destinées à la consommation humaine, à l'exclusion des eaux minérales ;

VU la loi sur l'eau n° 92-3 du 3 janvier 1992 modifiée par la loi n° 95-101 du 2 février 1995, et ses décrets d'application 93.742 et 93.743 du 29 mars 1993 ;

VU l'arrêté préfectoral n°375 du 3 mars 1997 approuvant le programme d'action en vue de la protection des eaux contre la pollution par les nitrates d 'origine agricole ;

VU l'avis de l'hydrogéologue agréé du 25 juin 1998;

VU la délibération en date du 16 décembre 1997 du conseil municipal de Sarrians sollicitant l'ouverture des enquêtes conjointes d'utilité publique de demande d'autorisation au titre de la loi sur l'eau et parcellaire sur le projet susvisé ;

VU le dossier de l'enquête à laquelle il a été procédé, conformément à l'arrêté préfectoral du 30 août 2000 prescrivant la mise à l'enquête dans la commune de Sarrians: Forage de St Jean, prélèvement d'eau dans la nappe et établissement des périmètres de protection de la zone de captage.

VU l'avis du commissaire enquêteur en date du 6 novembre 2000;

VU l'avis du Conseil Départemental d'Hygiène du 18 janvier 2001;

CONSIDERANT que les avantages attendus de la réalisation du projet susvisé sur le territoire des communes sont supérieurs aux inconvénients qu'elle est susceptible d'engendrer et que toutes les dispositions sont prises sur le plan technique pour réduire ces derniers au maximum ;

SUR proposition du secrétaire général de la Préfecture ;

ARRÊTE

ARTICLE 1 : La commune de Sarrians est autorisée à d'utiliser l'eau prélevée, en vue de la consommation humaine et déclare d'utilité publique au titre du Code de la Santé :

- le prélèvement d'eau dans la nappe alluviale de l'Ouvèze, forage de St Jean à SARRIANS
- l'instauration des périmètres de protection immédiate et rapprochée

ARTICLE 2 : Conformément à l'article 5 du décret modifié du 3 janvier 1989, le présent arrêté vaut déclaration au titre de l'article 10 de la loi sur l'eau du 3 janvier 1992 pour le prélèvement par captage du forage de St Jean d'un débit maximum instantané de 50m³/h et d'un volume maximum journalier de 800m³/j.

ARTICLE 3 : Les ouvrages devront être équipés d'un débitmètre. Les données correspondantes seront conservées pendant 3 ans par l'exploitant et le propriétaire de l'ouvrage et tenues à disposition de l'autorité administrative ainsi que des services publics compétents. Les services administratifs compétents (DDASS et DDAF) devront être avertis avant tous travaux importants sur le site

ARTICLE 4 : La commune de Sarrians sera tenue d'indemniser les usiniers, irriguants et autres exploitants de tous les dommages qui pourraient résulter de l'exploitation de ce forage selon les principes généraux régissant les dommages de travaux publics. Cette indemnisation ne fait pas obstacle à celle prévue par le code de l'expropriation (articles L13-13 à L13-20 et R 13-43 à R 13-46) au titre des servitudes supportées par les propriétaires ou exploitants des terrains inclus dans les périmètres de protection rapprochée et éloignée telles que définie à l'article 7.

ARTICLE 5 : Il sera établi autour du captage des périmètres de protection immédiate et rapprochée conformément aux plans et états parcellaires ci-joints.

ARTICLE 6 :

A l'intérieur du périmètre de protection immédiate :

- Toutes activités, autres que celles nécessitées par l'exploitation du point d'eau, sont interdites sur les terrains inclus dans le périmètre de protection immédiate qui sont acquis en pleine propriété par la commune.
- Le périmètre de protection immédiate, et sa clôture qui protège le captage doivent être entretenus ou maintenus en parfait état. L'accès y est interdit au public et réservé aux seules personnes chargées de l'entretien ou du contrôle de cet ouvrage.

A l'intérieur du périmètre de protection rapprochée :

- Les faits et activités suivants sont interdits:
 - l'ouverture de carrières ou de gravières
 - le décapage des terrains superficiels et la réalisation de fouilles ou excavations
 - l'installation de dépôts de déchets de toute nature
 - l'installation de stockage et l'implantation de canalisations d'hydrocarbures liquides, y compris pour les particuliers
 - l'installation de stockage de produits chimiques autres que ceux liés et nécessaires à l'activité agricole du secteur
 - l'installation de stockage d'eaux usées de toute nature
 - l'épandage ou l'infiltration des lisiers, d'eaux usées industrielles et de matières de vidange
 - le camping dans un rayon de 200m autour du point de captage
 - la réalisation de puits ou forage sollicitant la nappe du Miocène quel qu'en soit l'usage (sanitaire, agricole ou industriel)
 - le rejet dans la nappe par puisard, puits perdu ou puits d'infiltration
 - la création d'installations classées

- De plus, sont réglementés et ne devront pas être mis en œuvre sans une autorisation préalable de l'autorité sanitaire:
 - l'implantation d'ouvrages de transports d'eaux usées d'origine domestiques ou industrielles, brutes ou épurées. Des essais d'étanchéité des canalisations seront réalisés, y compris sur celles desservant les parties privatives.
 - le remblaiement des excavations ou des carrières existantes
 - l'épandage ou l'infiltration des eaux usées domestiques à l'exception des matières de vidange pour tout projet situé dans ce périmètre.
- Les assainissements non collectifs, les forages existants ainsi que les installations existantes de stockage d'hydrocarbures liquides feront l'objet d'une vérification technique et d'une mise en conformité si nécessaire.
- L'épandage des matières fertilisantes (fumures, engrais organiques et chimiques) ne pourra être admis que conformément aux dispositions prévues à l'article 7.
- La mise en place d'une signalisation spécifique sur la RD 950 longeant les limites du périmètre rapproché, sera réalisée indiquant la présence du captage d'eau potable. Elle devra être mise en place à au moins 100m de part et d'autre de cette zone. De plus une glissière de sécurité devra être installée en bordure de cette voie et le fossé existant devra être rendu étanche au minimum sur la longueur du périmètre immédiat.

ARTICLE 7 : L'épandage des matières fertilisantes - fumiers, engrais organiques ou chimiques - est limité aux pratiques normales, dans le respect du code de bonne pratique agricole et en référence aux prescriptions inscrites dans le programme d'actions de la zone vulnérable nitrates. Dans le cas d'une nouvelle plantation de vignes mères, il pourra être dérogé à la valeur maximale prévue de 60 unités N/ha, après concertation avec les services concernés.

ARTICLE 8 : Les eaux prélevées et distribuées doivent répondre aux conditions exigées par la législation en vigueur. Le procédé de traitement de potabilisation, son installation, son fonctionnement et la qualité des eaux traitées sont placés sous le contrôle de la direction départementale des affaires sanitaires et sociales qui définit un programme d'analyses dans le cadre de la réglementation.

L'eau est traitée par rayons ultra violets.

Toute modification du dispositif de traitement devra faire l'objet d'une autorisation du directeur départemental des affaires sanitaires et sociales.

Des robinets de prélèvements nécessaires au suivi de la qualité de l'eau doivent être installés sur le forage et en aval du traitement immédiatement à compter de la date de publication du présent arrêté.

ARTICLE 10 : L'exploitant est tenu de surveiller en permanence la qualité des eaux destinées à la consommation humaine.

En cas de dépassement d'une des valeurs limites fixées par la réglementation, l'exploitant porte immédiatement ces résultats à la connaissance du directeur départemental des affaires sanitaires et sociales. Il en va de même de tout incident pouvant avoir des conséquences sur la santé publique.

La création ou la modification, du réseau d'adduction ou de distribution d'eau sont soumises à déclaration auprès du directeur départemental des affaires sanitaires et sociales.

Le contrôle réglementaire sera effectué par la D.D.A.S.S. conformément aux articles 8 et suivants du décret modifié du 03 janvier 1989.

ARTICLE 11 : Quiconque aura contrevenu aux dispositions de l'article 8 du présent arrêté sera passible des peines prévues par la loi n° 92-3 du 3 janvier 1992 et par le code de la santé.

ARTICLE 12 : Le présent arrêté sera, par les soins et à la charge de la commune de Sarrians, publié à la conservation des hypothèques du département de Vaucluse.

Les périmètres de protection seront, en outre, inscrits au plan d'occupation des sols de la commune de Sarrians dans un délai d'un an à compter de la date du présent arrêté, conformément à l'article L-126-1 du code de l'urbanisme.

La collectivité devra également notifier à chacun des propriétaires intéressés par l'établissement des périmètres de protection immédiate et rapprochée le présent arrêté.

ARTICLE 13 : La présente déclaration d'utilité publique sera considérée comme nulle et non avenue si les servitudes à inscrire aux hypothèques ne sont pas réalisées dans un délai de 5 ans à compter de la date du présent arrêté.

ARTICLE 14 : L'arrêté d'autorisation sera publié au recueil des actes administratifs de la préfecture et une copie sera déposée en mairie de Sarrians et peut y être consultée.

Un extrait de cet arrêté est affiché à la mairie de Sarrians pendant une durée de 1 mois. Un Procès-Verbal constatant l'accomplissement de ces formalités devra être adressé à la préfecture.

Un avis sera inséré par les soins du préfet, aux frais de l'exploitant dans 2 journaux locaux ou régionaux diffusés dans tout le département.

ARTICLE 15 : MM. le secrétaire général de la préfecture, Mme la Sous Préfète de Carpentras, M. le maire de Sarrians, le Directeur Départemental de l'Agriculture et de la Forêt, le Directeur Départemental des Affaires Sanitaires et Sociales sont chargés, chacun en ce qui le concerne, de l'exécution du présent arrêté.

Avignon, le **28 MARS 2001**

Pour le Préfet,
Le secrétaire général.

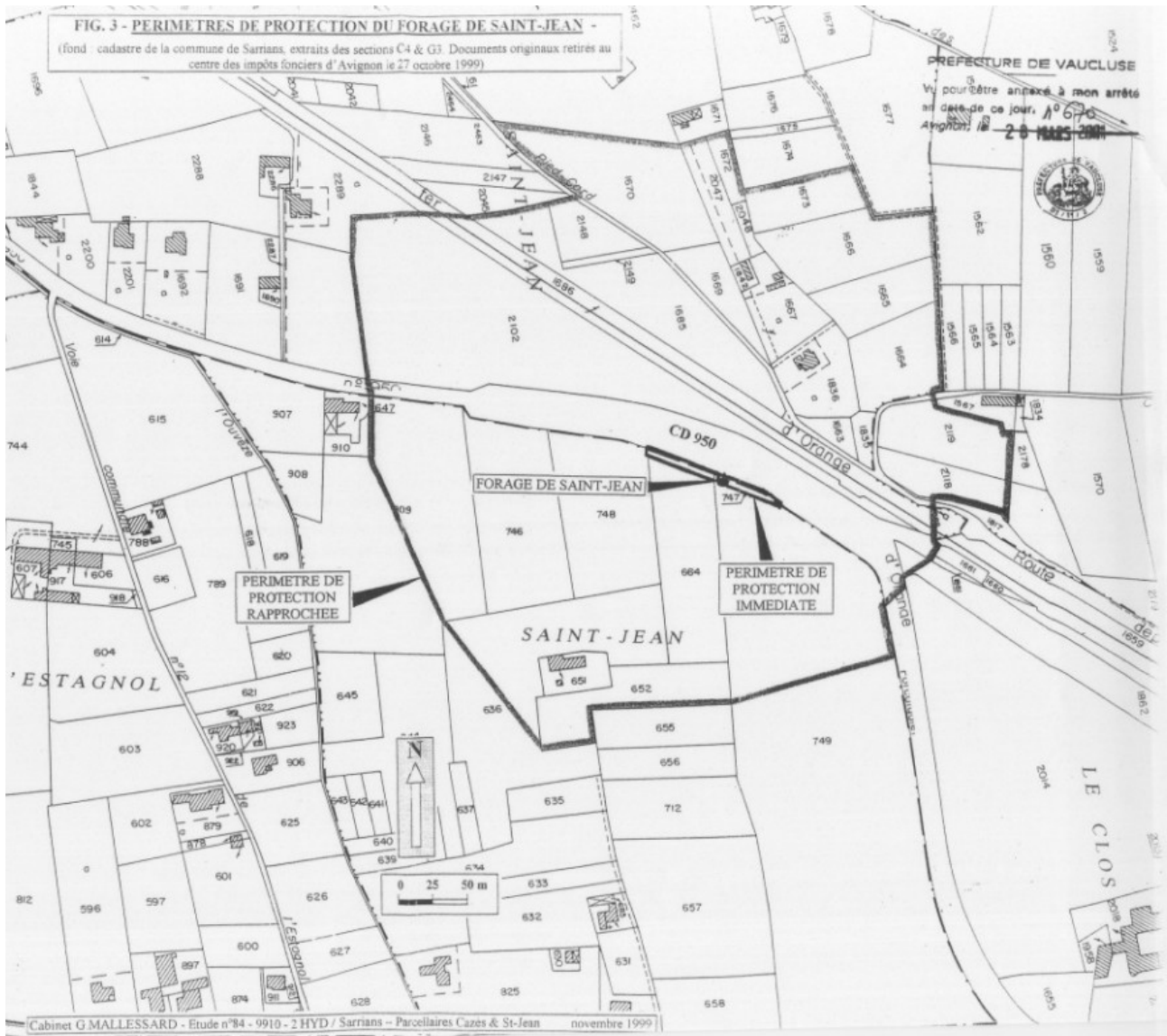
Jean CASTEX

Pour ampliation
L'Attaché de Préfecture Délégué

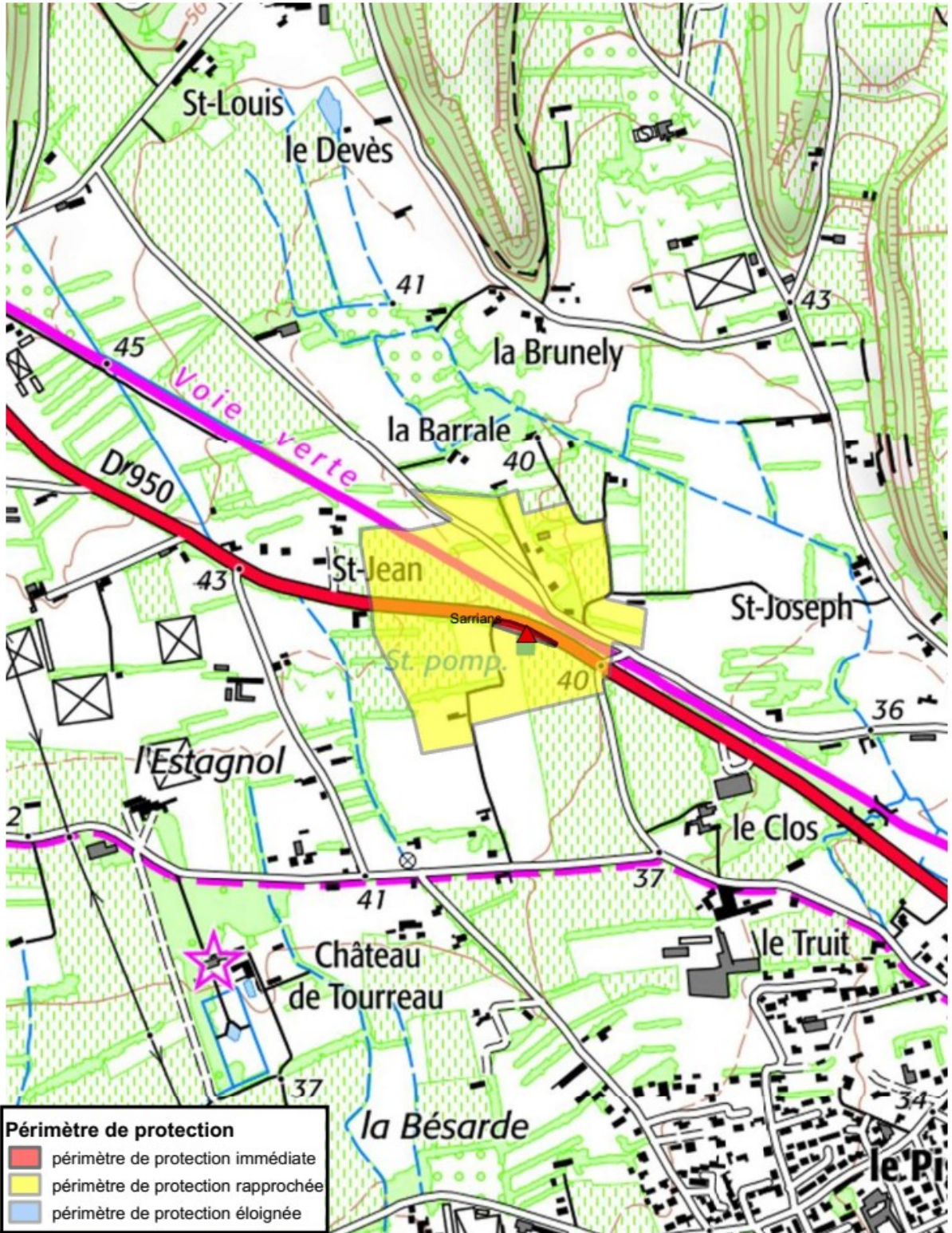
Michel PULICANI

FIG. 3 - PERIMETRES DE PROTECTION DU FORAGE DE SAINT-JEAN -

(fond cadastre de la commune de Sarrians, extraits des sections C4 & G3 Documents originaux retirés au centre des impôts fonciers d'Avignon le 27 octobre 1999)



SARRIANS



PREFECTURE DE VAUCLUSE

DIRECTION DES AFFAIRES
SANITAIRES ET SOCIALES
Service santé - environnement

ARRÊTE

n° 671 du 28 MARS 2001

AUTORISANT LE PRÉLÈVEMENT ET DÉCLARANT D'UTILITÉ PUBLIQUE

**l'institution des périmètres de protection et les travaux de prélèvement des eaux
du forage de Cazès, commune de SARRIANS
et autorisant la commune de SARRIANS à utiliser l'eau prélevée en vue de la
consommation humaine.**

**LE PREFET DE VAUCLUSE
CHEVALEIR DE LA LEGION D'HONNEUR**

REPUBLIQUE FRANÇAISE
Liberté Égalité Fraternité

VU la loi n° 83-630 du 12 juillet 1983 relative à la démocratisation des enquêtes publiques et à la protection de l'environnement

VU les décrets n° 77-392 et 77-393 du 28 mars 1977 portant codification des textes législatifs et réglementaires en matière d'expropriation pour cause d'utilité publique, modifiés par le décret n° 85-453 du 23 avril 1985 modifié pris pour l'application de la loi n° 83-630 susvisée ;

VU la circulaire du 31 juillet 1982 relative à l'amélioration apportée à la publicité des études d'impact et à la procédure des enquêtes publiques.;

VU le code de l'environnement et notamment l'article L 215-13 ;

VU le code de la santé publique et notamment les articles L-1321-1, L-1321-2 et L-1321-3 ;

VU la loi modifiée n° 64-1245 du 16 décembre 1964 relative au régime et à la répartition des eaux et à la lutte contre leur pollution, complétée par la loi n° 74-1114 du 27 décembre 1974 ;

VU le décret n° 89-3 du 3 janvier 1989 relatif aux eaux destinées à la consommation humaine, à l'exclusion des eaux minérales naturelles, modifié et complété par les décrets n° 90-330 du 10 avril 1990, 91-257 du 7 mars 1991 et 95-363 du 5 avril 1995, 97- 503 du 21 mai 1997, 98- 1090 du 4 décembre 1998, 99- 242 du 26 mars 1999 ;

VU l'arrêté du 24 mars 1998 relatif à la constitution des dossiers mentionnés aux articles 4, 5, 20 et 22 du décret n° 89-3 du 3 janvier 1989 modifié concernant les eaux destinées à la consommation humaine, à l'exclusion des eaux minérales ;

VU la loi sur l'eau n° 92-3 du 3 janvier 1992 modifiée par la loi n° 95-101 du 2 février 1995, et ses décrets d'application 93.742 et 93.743 du 29 mars 1993 ;

VU l'arrêté préfectoral n°375 du 3 mars 1997 approuvant le programme d'action en vue de la protection des eaux contre la pollution par les nitrates d'origine agricole ;

VU l'avis de l'hydrogéologue agréé du 25 juin 1998;

VU la délibération en date du 16 décembre 1997 du conseil municipal de Sarriens sollicitant l'ouverture des enquêtes conjointes d'utilité publique de demande d'autorisation au titre de la loi sur l'eau et parcellaire sur le projet susvisé ;

VU le dossier de l'enquête à laquelle il a été procédé, conformément à l'arrêté préfectoral du 30 août 2000 prescrivant la mise à l'enquête dans la commune de Sarriens: Forage de Cazès, prélèvement d'eau dans la nappe et établissement des périmètres de protection de la zone de captage.

VU l'avis du commissaire enquêteur en date du 6 novembre 2000;

VU l'avis du Conseil Départemental d'Hygiène du 18 janvier 2001;

CONSIDERANT que les avantages attendus de la réalisation du projet susvisé sur le territoire des communes sont supérieurs aux inconvénients qu'elle est susceptible d'engendrer et que toutes les dispositions sont prises sur le plan technique pour réduire ces derniers au maximum ;

SUR proposition du secrétaire général de la Préfecture ;

ARRÊTE

ARTICLE 1 : La commune de Sarrians est autorisée à d'utiliser l'eau prélevée, en vue de la consommation humaine et est déclaré d'utilité publique au titre du Code de la Santé :

- le prélèvement d'eau dans la nappe du Miocène, forage de Cazès à SARRIANS
- l'instauration des périmètres de protection immédiate et rapprochée

ARTICLE 2 : Conformément à l'article 5 du décret modifié du 3 janvier 1989, le présent arrêté vaut déclaration au titre de l'article 10 de la loi sur l'eau du 3 janvier 1992 pour le prélèvement par captage du forage de Cazès d'un débit maximum instantané de 54m³/h et un volume maximum journalier de 500m³/j.

ARTICLE 3 : Les ouvrages devront être équipés d'un débitmètre. Les données correspondantes seront conservées pendant 3 ans par l'exploitant et le propriétaire de l'ouvrage et tenues à disposition de l'autorité administrative ainsi que des services publics compétents. Les services administratifs compétents devront être avertis avant tous travaux importants sur le site (DDASS et DDAF).

ARTICLE 4 : La commune de Sarrians sera tenue d'indemniser les usiniers, irriguants et autres exploitants de tous les dommages qui pourraient résulter de l'exploitation de ce forage selon les principes généraux régissant les dommages de travaux publics. Cette indemnisation ne fait pas obstacle à celle prévue par le code de l'expropriation (articles L13-13 à L 13-20 et R 13-43 à R 13-46) au titre des servitudes supportées par les propriétaires ou exploitants des terrains inclus dans les périmètres de protection rapprochée et éloignée telles que définie à l'article 7.

ARTICLE 5 : Il sera établi autour du captage des périmètres de protection immédiate et rapprochée conformément aux plans et états parcellaires ci-joints.

ARTICLE 6 :

A l'intérieur du périmètre de protection immédiate :

- Toutes activités, autres que celles nécessitées par l'exploitation du point d'eau, sont interdites sur les terrains inclus dans le périmètre de protection immédiate qui sont acquis en pleine propriété par la commune.
- Le périmètre de protection immédiate, et sa clôture qui protège le captage doivent être entretenus ou maintenus en parfait état. L'accès y est interdit au public et réservé aux seules personnes chargées de l'entretien ou du contrôle de cet ouvrage.
- Le forage devra être parfaitement isolé des pollutions d'origine superficielle

A l'intérieur du périmètre de protection rapprochée :

- Les faits et activités suivants sont interdits:

- l'ouverture de carrières ou de gravières
- le décapage des terrains superficiels et la réalisation de fouilles ou excavations
- l'installation de dépôts de déchets de toute nature
- l'installation de stockage et l'implantation de canalisations d'hydrocarbures liquides
- l'installation de stockage de produits chimiques autres que ceux liés et nécessaires à l'activité agricole du secteur
- l'installation de stockage d'eaux usées de toute nature
- l'épandage ou l'infiltration des lisiers, d'eaux usées industrielles et de matières de vidange
- le camping dans un rayon de 200m autour du point de captage
- la réalisation de puits ou forage quel qu'en soit l'usage (sanitaire, agricole ou industriel)
- le rejet dans la nappe par puisard, puits perdu ou puits d'infiltration

- De plus, sont réglementés et ne devront pas être mis en œuvre sans une autorisation préalable de l'autorité sanitaire:

- l'implantation d'ouvrages de transports d'eaux usées d'origine domestiques ou industrielles, brutes ou épurées. Des essais d'étanchéité des canalisations seront réalisés, y compris sur celles desservant les parties privatives.
 - le remblaiement des excavations ou des carrières existantes
 - l'épandage ou l'infiltration des eaux usées domestiques à l'exception des matières de vidange pour tout projet situé dans ce périmètre.
 - la création d'installations classées
- Les assainissements non collectifs, les forages ainsi que les installations existantes de stockage d'hydrocarbures liquides existants feront l'objet d'une vérification technique et d'une mise en conformité si nécessaire. Les forages abandonnés seront cimentés.
 - L'épandage des matières fertilisantes (fumures, engrais organiques et chimiques) ne pourra être admis que conformément aux dispositions prévues à l'article 7.

ARTICLE 7 : L'épandage des matières fertilisantes - fumiers, engrais organiques ou chimiques - est limité aux pratiques normales, dans le respect du code de bonne pratique agricole et en référence aux prescriptions inscrites dans le programme d'actions de la zone vulnérable nitrates. Dans le cas d'une nouvelle plantation de vignes mères, il pourra être dérogé à la valeur maximale prévue de 60 unités N/ha, après concertation avec les services concernés.

ARTICLE 8 : Les eaux prélevées et distribuées doivent répondre aux conditions exigées par la législation en vigueur. Le procédé de traitement de potabilisation, son installation, son fonctionnement et la qualité des eaux traitées sont placés sous le contrôle de la direction départementale des affaires sanitaires et sociales qui définit un programme d'analyses dans le cadre de la réglementation.

Il est dérogé aux normes de potabilité concernant les paramètres fer et manganèse conformément à l'article 3 alinéa 1 du décret modifié du 3 janvier 1989 sus visé.

L'eau est traitée par adjonction de chlore gazeux dans la bache de reprise.

Toute modification du dispositif de traitement devra faire l'objet d'une autorisation du directeur départemental des affaires sanitaires et sociales.

Des robinets de prélèvements nécessaires au suivi de la qualité de l'eau doivent être installés sur le forage et en aval du traitement immédiatement à compter de la date de publication du présent arrêté.

ARTICLE 10 : L'exploitant est tenu de surveiller en permanence la qualité des eaux destinées à la consommation humaine.

En cas de dépassement d'une des valeurs limites fixées par la réglementation, l'exploitant porte immédiatement ces résultats à la connaissance du directeur départemental des affaires sanitaires et sociales. Il en va de même de tout incident pouvant avoir des conséquences sur la santé publique.

La création ou la modification, du réseau d'adduction ou de distribution d'eau sont soumises à déclaration auprès du directeur départemental des affaires sanitaires et sociales.

Le contrôle réglementaire sera effectué par la D.D.A.S.S. conformément aux articles 8 et suivants du décret modifié du 03 janvier 1989. A cet effet, l'exploitant informera régulièrement les services de la DDASS des périodes de pompage et d'arrêt d'exploitation de cet ouvrage.

ARTICLE 11 : Quiconque aura contrevenu aux dispositions de l'article 8 du présent arrêté sera passible des peines prévues par la loi n° 92-3 du 3 janvier 1992 et par le code de la santé.

ARTICLE 12 : Le présent arrêté sera, par les soins et à la charge de la commune de Sarrians, publié à la conservation des hypothèques du département de Vaucluse.

Les périmètres de protection seront, en outre, inscrits au plan d'occupation des sols de la commune de Sarrians dans un délai d'un an à compter de la date du présent arrêté, conformément à l'article L-126-1 du code de l'urbanisme.

La collectivité devra également notifier à chacun des propriétaires intéressés par l'établissement des périmètres de protection immédiate et rapprochée le présent arrêté.

ARTICLE 13 : La présente déclaration d'utilité publique sera considérée comme nulle et non avenue si les servitudes à inscrire aux hypothèques ne sont pas réalisées dans un délai de 5 ans à compter de la date du présent arrêté.

ARTICLE 14 : L'arrêté d'autorisation sera publié au recueil des actes administratifs de la préfecture et une copie sera déposée en mairie de Sarrians et peut y être consultée.

Un extrait de cet arrêté est affiché à la mairie de Sarrians pendant une durée de 1 mois. Un Procès-Verbal constatant l'accomplissement de ces formalités devra être adressé à la préfecture.

Un avis sera inséré par les soins du préfet, aux frais de la commune de Sarrians, dans 2 journaux locaux ou régionaux diffusés dans tout le département.

ARTICLE 15 : MM. le secrétaire général de la préfecture, Mme la Sous Préfète de Carpentras, M. le maire de Sarrians, le Directeur Départemental de l'Agriculture et de la Forêt, le Directeur Départemental des Affaires Sanitaires et Sociales, le Directeur Départemental de l'Equipement sont chargés, chacun en ce qui le concerne, de l'exécution du présent arrêté.

Avignon, le 28 MARS 2001

Pour le Préfet,
Le secrétaire général,


Jean CASTEX

Pour ampliation
L'Attaché de Préfecture Délégué


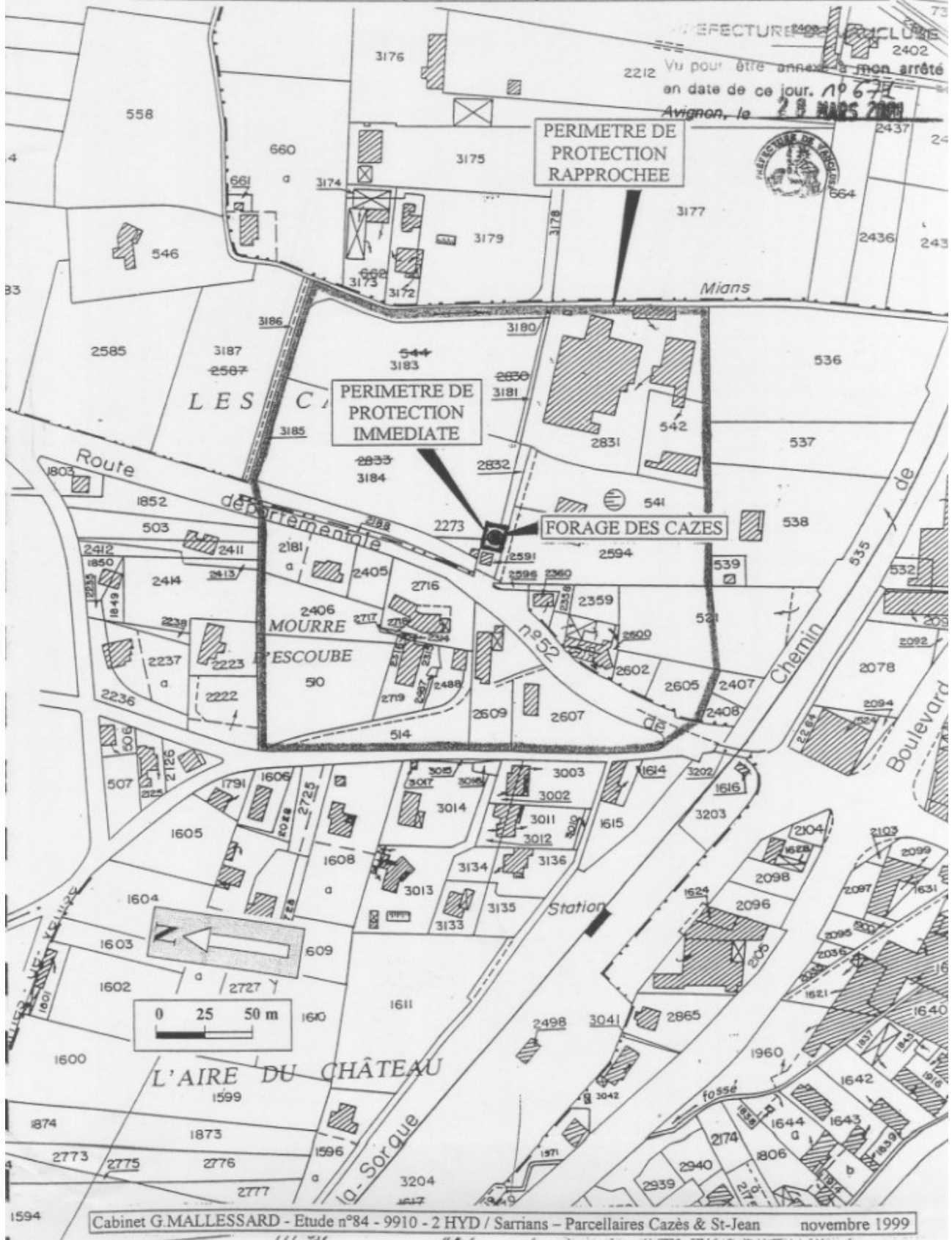
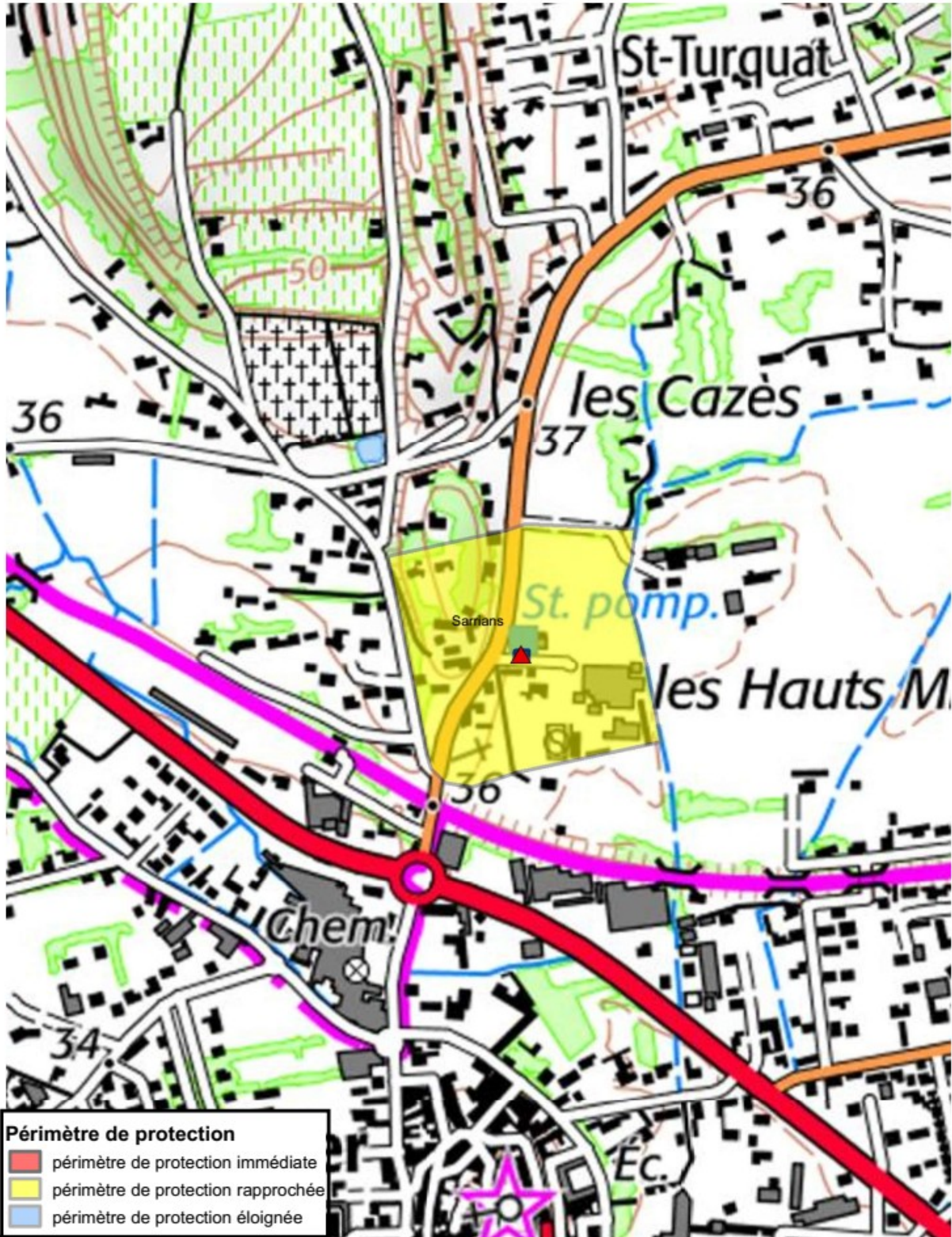

Michel PULICANI

FIG. 2 - PERIMETRES DE PROTECTION DU FORAGE DES CAZES -

(fond : cadastre de la commune de Sarriens, extraits des sections C2 & C4. Documents originaux retirés au centre des impôts fonciers d'Avignon le 27 octobre 1999)



SARRIANS



SERVITUDE I3

G A Z

I. - GÉNÉRALITÉS

Servitudes relatives à l'établissement des canalisations de transport et de distribution de gaz.

Servitudes d'ancrage, d'appui, de passage sur les terrains non bâtis, non fermés ou clos de murs ou de clôtures équivalentes.

Loi du 15 juin 1906 (art. 12) modifiée par les lois du 19 juillet 1922, du 13 juillet 1925 (art. 298) et du 4 juillet 1935, les décrets du 27 décembre 1925, 17 juin et 12 novembre 1958 et n° 67-885 du 6 octobre 1967.

Article 35 de la loi n° 46-628 du 8 avril 1946 sur la nationalisation de l'électricité et du gaz.

Ordonnance n° 58-997 du 23 octobre 1958 (art. 60) relative à l'expropriation portant modification de l'article 35 de la loi n° 46-628 du 8 avril 1946.

Décret n° 67-886 du 6 octobre 1967 sur les conventions amiables portant reconnaissance des servitudes de l'article 12 de la loi du 15 juin 1906 et confiant au juge de l'expropriation la détermination des indemnités dues pour imposition des servitudes.

Décret n° 85-1108 du 15 octobre 1985 relatif au régime des transports de gaz combustibles par canalisations abrogeant le décret n° 64-81 du 23 janvier 1964.

Décret n° 85-1109 du 15 octobre 1985 modifiant le décret n° 70-492 du 11 juin 1970 pris pour l'application de l'article 35 modifié de la loi du 8 avril 1946 concernant la procédure de déclaration d'utilité publique des travaux d'électricité et de gaz qui ne nécessitent que l'établissement de servitudes ainsi que des conditions d'établissement desdites servitudes.

Ministère de l'industrie et de l'aménagement du territoire (direction générale de l'énergie et des matières premières, direction du gaz et de l'électricité et du charbon).

II. - PROCÉDURE D'INSTITUTION

A. - PROCÉDURE

Les servitudes d'ancrage, d'appui, de passage sur les terrains non bâtis, non fermés ou clos de murs ou de clôtures équivalentes bénéficient aux ouvrages déclarés d'utilité publique (art. 35 de la loi du 8 avril 1946) à savoir :

- canalisations de transport de gaz et installations de stockage souterrain de gaz combustible ;

- canalisations de distribution de gaz et installations de stockage en surface annexes de la distribution.

La déclaration d'utilité publique en vue de l'exercice des servitudes, sans recours à l'expropriation, est obtenue conformément aux dispositions du chapitre III du décret n° 85-1109 du 15 octobre 1985. Elle est prononcée soit par arrêté préfectoral ou arrêté conjoint des préfets des départements intéressés, soit par arrêté du ministre chargé du gaz ou par arrêté conjoint du ministre chargé du gaz et du ministre chargé de l'urbanisme, selon les modalités fixées par l'article 9 du décret n° 85-1109 du 15 octobre 1985.

La procédure d'établissement des servitudes est définie par le décret du 11 juin 1970 en son titre II.

A défaut d'accord amiable, le distributeur adresse au préfet, par l'intermédiaire de l'ingénieur chargé du contrôle, une requête pour l'application des servitudes, accompagnée d'un plan et d'un état parcellaire indiquant les propriétés qui doivent être atteintes par les servitudes. Le préfet prescrit alors une enquête publique dont le dossier est transmis aux maires des communes intéressées et notifié au demandeur. Les maires intéressés donnent avis de l'ouverture de l'enquête et notifient aux propriétaires concernés, les travaux projetés (art. 13 du décret du 11 juin 1970).

Le demandeur après avoir eu connaissance des observations présentées au cours de l'enquête, arrête définitivement son projet, lequel est transmis avec l'ensemble du dossier au préfet, qui institue par arrêté les servitudes que le demandeur est autorisé à exercer après l'accomplissement des formalités de publicité mentionnées à l'article 18 du décret du 11 juin 1970 et visées ci-dessous en C.

Remarque : dans la plupart des cas, il est passé entre le concessionnaire et les propriétaires intéressés des conventions de servitudes amiables. Ces conventions remplacent les formalités mentionnées ci-dessus et produisent les mêmes effets que l'arrêté préfectoral d'approbation du projet de détail des tracés (art. 1^{er} du décret n° 67-886 du 6 octobre 1967).

B. - INDEMNISATION

Des indemnités ne sont dues que s'il y a eu préjudice. Elles sont versées au propriétaire ou à l'exploitant pour le dédommager des troubles temporaires qu'il doit subir pendant l'exécution des travaux de pose. Si le propriétaire lorsqu'il est distinct de l'exploitant, ou l'exploitant lui-même, peut faire valablement état d'un préjudice permanent, une indemnité lui sera également versée. En fait, les canalisations de gaz une fois posée n'entraînent pratiquement aucun dommage permanent en dehors d'un droit de surveillance dont dispose le transporteur ou le distributeur (qui s'exerce environ une fois par an).

Les indemnités sont versées en une seule fois.

En cas de litige, l'indemnité est fixée par le juge de l'expropriation, conformément aux articles 2 et 3 du décret du 6 octobre 1967 (art. 20 du décret du 11 juin 1970).

Elles sont à la charge du transporteur ou du distributeur.

C. - PUBLICITÉ

Se référer à la même rubrique de la fiche « électricité ».

III. - EFFETS DE LA SERVITUDE

A. - PRÉROGATIVES DE LA PUISSANCE PUBLIQUE

1° Prérogatives exercées directement par la puissance publique

Droit pour le bénéficiaire d'établir à demeure des canalisations souterraines sur des terrains privés non bâtis qui ne sont pas fermés de murs ou autres clôtures équivalentes.

Droit pour le bénéficiaire de procéder à des abattages d'arbres ou à des élagages de branches lors de la pose des conduites.

2° Obligations de faire imposées au propriétaire

Néant.

B. - LIMITATIONS AU DROIT D'UTILISER LE SOL

1° Obligations passives

Obligation pour les propriétaires de réserver le libre passage et l'accès aux agents de l'entreprise exploitante pour la pose, l'entretien et la surveillance des installations. Ce droit de passage ne doit être exercé qu'en cas de nécessité à des heures normales et après en avoir prévenu les intéressés, dans toute la mesure du possible.

2° Droits résiduels du propriétaire

Les propriétaires dont les terrains sont traversés par une canalisation de transport de gaz (servitude de passage) conservent le droit de les clore ou d'y élever des immeubles à condition toutefois d'en avertir l'exploitant.

En ce qui concerne plus particulièrement les travaux de terrassement, de fouilles, de forage ou d'enfoncement susceptibles de causer des dommages à des conduites de transport, leur exécution ne peut être effectuée que conformément aux dispositions d'un arrêté-type pris par le ministre de l'industrie.

SERVITUDE I4

ÉLECTRICITÉ

I. - GÉNÉRALITÉS

Servitudes relatives à l'établissement des canalisations électriques.

Servitude d'ancrage, d'appui, de passage, d'élagage et d'abattage d'arbres.

Loi du 15 juin 1906, article 12, modifiée par les lois du 19 juillet 1922, du 13 juillet 1925 (art. 298) et du 4 juillet 1935, les décrets des 27 décembre 1925, 17 juin et 12 novembre 1938 et le décret n° 67-885 du 6 octobre 1967.

Article 35 de la loi n° 46-628 du 8 avril 1946 portant nationalisation de l'électricité et du gaz.

Ordonnance n° 58-997 du 23 octobre 1958 (art. 60) relative à l'expropriation portant modification de l'article 35 de la loi du 8 avril 1946.

Décret n° 67-886 du 6 octobre 1967 sur les conventions amiables portant reconnaissance des servitudes de l'article 12 de la loi du 15 juin 1906 et confiant au juge de l'expropriation la détermination des indemnités dues pour imposition des servitudes.

Décret n° 85-1109 du 15 octobre 1985 modifiant le décret n° 70-492 du 11 juin 1970 portant règlement d'administration publique pour l'application de l'article 35 modifié de la loi n° 46-628 du 8 avril 1946, concernant la procédure de déclaration d'utilité publique des travaux d'électricité et de gaz qui ne nécessitent que l'établissement de servitudes ainsi que les conditions d'établissement desdites servitudes.

Circulaire n° 70-13 du 24 juin 1970 (mise en application des dispositions du décret du 11 juin 1970) complétée par la circulaire n° LR-J/A-033879 du 13 novembre 1985 (nouvelles dispositions découlant de la loi n° 83-630 du 12 juillet 1983 sur la démocratisation des enquêtes publiques et du décret n° 85-453 du 23 avril 1985 pris pour son application).

Ministère de l'industrie et de l'aménagement du territoire (direction générale de l'industrie et des matières premières, direction du gaz, de l'électricité et du charbon).

II. - PROCÉDURE D'INSTITUTION

A. - PROCÉDURE

Les servitudes d'ancrage, d'appui, de passage, d'élagage et d'abattage d'arbres bénéficient :

- aux travaux déclarés d'utilité publique (art. 35 de la loi du 8 avril 1946) ;
- aux lignes placées sous le régime de la concession ou de la régie réalisée avec le concours financier de l'Etat, des départements, des communes ou syndicats de communes (art. 298 de la loi du 13 juillet 1925) et non déclarées d'utilité publique (1).

La déclaration d'utilité publique des ouvrages d'électricité en vue de l'exercice des servitudes est obtenue conformément aux dispositions des chapitres I^{er} et II du décret du 11 juin 1970 modifié par le décret n° 85-1109 du 15 octobre 1985.

La déclaration d'utilité publique est prononcée :

- soit par arrêté préfectoral ou arrêté conjoint des préfets des départements intéressés et en cas de désaccord par arrêté du ministre chargé de l'électricité, en ce qui concerne les ouvrages de distribution publique d'électricité et de gaz et des ouvrages du réseau d'alimentation générale en énergie électrique ou de distribution aux services publics d'électricité de tension inférieure à 225 kV (art. 4, alinéa 2, du décret n° 85-1109 du 15 octobre 1985) ;

(1) Le bénéfice des servitudes instituées par les lois de 1906 et de 1925 vaut pour l'ensemble des installations de distribution d'énergie électrique, sans qu'il y ait lieu de distinguer selon que la ligne dessert une collectivité publique ou un service public ou une habitation privée (Conseil d'Etat, 1^{er} février 1985, ministre de l'industrie contre Michaud : req. n° 36313).

- soit par arrêté du ministre chargé de l'électricité ou arrêté conjoint du ministre chargé de l'électricité et du ministre chargé de l'urbanisme s'il est fait application des articles L. 123-8 et R. 123-35-3 du code de l'urbanisme, en ce qui concerne les mêmes ouvrages visés ci-dessus, mais d'une tension supérieure ou égale à 225 kV (art. 7 du décret n° 85-1109 du 15 octobre 1985).

La procédure d'établissement des servitudes est définie par le décret du 11 juin 1970 en son titre II (le décret n° 85-1109 du 15 octobre 1985 modifiant le décret du 11 juin 1970 n'a pas modifié la procédure d'institution des dites servitudes). La circulaire du 24 juin 1970 reste applicable.

A défaut d'accord amiable, le distributeur adresse au préfet par l'intermédiaire de l'ingénieur en chef chargé du contrôle, une requête pour l'application des servitudes, accompagnée d'un plan et d'un état parcellaire indiquant les propriétés qui doivent être atteintes par les servitudes. Le préfet prescrit alors une enquête publique dont le dossier est transmis aux maires des communes intéressées et notifié au demandeur. Les maires concernés donnent avis de l'ouverture de l'enquête et notifient aux propriétaires concernés les travaux projetés.

Le demandeur, après avoir eu connaissance des observations présentées au cours de l'enquête, arrête définitivement son projet, lequel est transmis avec l'ensemble du dossier au préfet, qui institue par arrêté les servitudes que le demandeur est autorisé à exercer après l'accomplissement des formalités de publicité mentionnées à l'article 18 du décret du 11 juin 1970 et visées ci-dessous en C.

Par ailleurs, une convention peut être passée entre le concessionnaire et le propriétaire ayant pour objet la reconnaissance des dites servitudes. Cette convention remplace les formalités mentionnées ci-dessus et produit les mêmes effets que l'arrêté préfectoral (art. 1^{er} du décret n° 67-886 du 6 octobre 1967) (1).

B. - INDEMNISATION

Les indemnisations dues à raison des servitudes sont prévues par la loi du 15 juin 1906 en son article 12. Elles sont dues en réparation du préjudice résultant directement de l'exercice des servitudes (2).

Elles sont dues par le maître d'ouvrage. La détermination du montant de l'indemnité, à défaut d'accord amiable, est fixée par le juge de l'expropriation (art. 20 du décret du 11 juin 1970). Les dommages survenus à l'occasion des travaux doivent être réparés comme dommages de travaux publics (3).

Dans le domaine agricole, l'indemnisation des exploitants agricoles et des propriétaires est calculée en fonction des conventions passées, en date du 21 octobre 1987, entre Électricité de France et l'Assemblée permanente des chambres d'agriculture (A.P.C.A.) et rendues applicables par les commissions régionales instituées à cet effet. Pour les dommages instantanés liés aux travaux, l'indemnisation est calculée en fonction d'un accord passé le 21 octobre 1981 entre l'A.P.C.A., E.D.F. et le syndicat des entrepreneurs de réseaux, de centrales et d'équipements industriels électriques (S.E.R.C.E.).

C. - PUBLICITÉ

Affichage en mairie de chacune des communes intéressées, de l'arrêté instituant les servitudes.

Notification au demandeur de l'arrêté instituant les servitudes.

Notification dudit arrêté, par les maires intéressés ou par le demandeur, à chaque propriétaire et exploitant pourvu d'un titre régulier d'occupation et concerné par les servitudes.

(1) L'institution des servitudes qui implique une enquête publique, n'est nécessaire qu'à défaut d'accord amiable. L'arrêté préfectoral est vicié si un tel accord n'a pas été recherché au préalable par le maître d'ouvrage (Conseil d'Etat, 18 novembre 1977, ministre de l'industrie contre consorts Lannio) ; sauf si l'intéressé a manifesté, dès avant l'ouverture de la procédure, son hostilité au projet (Conseil d'Etat, 20 janvier 1985, Tredan et autres).

(2) Aucune indemnité n'est due, par exemple, pour préjudice esthétique ou pour diminution de la valeur d'un terrain à bâtir. En effet, l'implantation des supports des lignes électriques et le survol des propriétés sont par principe précaires et ne portent pas atteinte au droit de propriété, notamment aux droits de bâtir et de se clore (Cass. civ. III, 17 juillet 1872 : Bull. civ. III, n° 464 ; Cass. civ. III, 16 janvier 1979).

(3) Ce principe est posé en termes clairs par le Conseil d'Etat dans un arrêt du 7 novembre 1986 - E.D.F. c. Aujoulat (req. n° 50436, D.A. n° 60).

III. - EFFETS DE LA SERVITUDE

A. - PRÉROGATIVES DE LA PUISSANCE PUBLIQUE

1° Prerogatives exercées directement par la puissance publique

Droit pour le bénéficiaire d'établir à demeure des supports et ancrages pour conducteurs aériens d'électricité, soit à l'extérieur des murs ou façades donnant sur la voie publique, sur les toits et terrasses des bâtiments, à condition qu'on y puisse accéder par l'extérieur, dans les conditions de sécurité prescrites par les règlements administratifs (servitude d'ancrage).

Droit pour le bénéficiaire, de faire passer les conducteurs d'électricité au-dessus des propriétés, sous les mêmes conditions que ci-dessus, peu importe que les propriétés soient ou non closes ou bâties (servitude de surplomb).

Droit pour le bénéficiaire, d'établir à demeure des canalisations souterraines ou des supports pour les conducteurs aériens, sur des terrains privés non bâtis qui ne sont pas fermés de murs ou autres clôtures équivalentes (servitude d'implantation). Lorsqu'il y a application du décret du 27 décembre 1925, les supports sont placés autant que possible sur les limites des propriétés ou des clôtures.

Droit pour le bénéficiaire, de couper les arbres et les branches qui se trouvant à proximité des conducteurs aériens d'électricité, gênent leur pose ou pourraient par leur mouvement ou leur chute occasionner des courts-circuits ou des avaries aux ouvrages (décret du 12 novembre 1938).

2° Obligations de faire imposées au propriétaire

Néant.

B. - LIMITATIONS D'UTILISER LE SOL

1° Obligations passives

Obligation pour les propriétaires de réserver le libre passage et l'accès aux agents de l'entreprise exploitante pour la pose, l'entretien et le surveillance des installations. Ce droit de passage ne doit être exercé qu'en cas de nécessité et à des heures normales et après avoir prévenu les intéressés, dans toute la mesure du possible.

2° Droits résiduels des propriétaires

Les propriétaires dont les immeubles sont grevés de servitudes d'appui sur les toits ou terrasses ou de servitudes d'implantation ou de surplomb conservent le droit de se clore ou de bâtir, ils doivent toutefois un mois avant d'entreprendre l'un de ces travaux, prévenir par lettre recommandée l'entreprise exploitante.

SERVITUDE Int1

CIMETIÈRES

I. - GÉNÉRALITÉS

Servitudes de voisinage frappant les terrains non bâtis, sur une distance de 100 mètres (1) des nouveaux cimetières transférés :

- servitude *non aedificandi*.
- servitudes relatives aux puits.

Code des communes, article L. 361-4 (décret du 7 mars 1804 codifié). - Servitudes.

Code de l'urbanisme, articles L. 421-1, L. 422-2, R. 421-38-19 et R. 422-8.

Code des communes, articles L. 361-1, L. 361-4, L. 361-6, L. 361-7 (décret modifié du 23 Prairial AN XII) et articles R. 361-1, R. 361-2.

Circulaire n° 75-669 du ministère de l'intérieur en date du 29 décembre 1975, relative à la création et à l'agrandissement des cimetières.

Circulaire n° 78-195 du ministère de l'intérieur en date du 10 mai 1978 relative à la création, à la translation et à l'agrandissement des cimetières.

Loi n° 85-772 du 25 juillet 1985 (art. 45) modifiant l'article L. 362-1 du code des communes.

Décret n° 86-272 du 24 février 1986 pris en application de l'article 45 de la loi du 25 juillet 1985 visée ci-dessus.

Circulaire du ministère de l'intérieur en date du 3 mars 1986 pour l'application de l'article 45 de la loi du 25 juillet 1985 modifiant l'article L. 361-1 du code des communes.

Ministère de l'intérieur (direction générale des collectivités locales).

II. - PROCÉDURE D'INSTITUTION

A. - PROCÉDURE

Les servitudes résultant du voisinage d'un cimetière (servitude *non aedificandi* et servitudes relatives aux puits) instituées par l'article L. 361-4 du code des communes s'étendent dans un rayon de 100 mètres autour du cimetière, et s'appliquent aux cimetières transférés hors des communes urbaines ou des périmètres d'agglomération (art. L. 361-1, alinéa 2, du code des communes).

Ont le caractère de communes urbaines, les communes dont la population agglomérée compte plus de 2 000 habitants et celles qui appartiennent en totalité ou en partie à une agglomération de plus de 2 000 habitants (art. R. 361-3 du code des communes). Cette définition recouvre la notion d'unités urbaines au sens de l'I.N.S.E.E. Il s'agit aussi bien des agglomérations urbaines multicommunales que de villes isolées.

Le chiffre de 2 000 habitants ne concerne que la population agglomérée, c'est-à-dire résidant à l'intérieur du périmètre d'agglomération. Il convient de définir le périmètre d'agglomération conformément aux termes utilisés par la jurisprudence (Conseil d'Etat, arrêt « Toret » du 23 décembre 1887, rec., p. 854), c'est-à-dire par les « périmètres extérieurs des constructions groupées ou des enclos qu'ils joignent immédiatement » (voir circulaire du 3 mars 1986 sur la création et l'agrandissement des cimetières).

Dans les communes urbaines et dans les périmètres d'agglomération, la création ou l'agrandissement des cimetières à moins de 35 mètres des habitations nécessite une autorisation préfectorale (art. L. 361-1, alinéa 2, du code des communes). La servitude frappe donc la partie de l'agglomération située entre 35 et 100 mètres. Cependant, dans la pratique administrative, quand une commune a transféré son cimetière à moins de 35 mètres de l'agglomération, on admet qu'il

(1) La distance de 100 mètres se calcule à partir de la limite du cimetière.

ne serait ni équitable ni d'ailleurs vraiment utile d'appliquer avec rigueur le régime de servitude du côté des habitations déjà existantes. C'est donc seulement du côté des terrains non bâtis que l'on fait porter les servitudes (circulaire n° 78-195 du 10 mai 1978).

Lesdites servitudes s'appliquent également aux terrains voisins des cimetières établis dès l'origine hors des communes et à moins de 35 mètres de l'enceinte de la commune (circulaire n° 78-195 du 10 mai 1978, 2^e partie, § A 2^o b).

Aucune servitude ne frappe les fonds attenants à un cimetière situé en tout ou partie dans l'enceinte de la commune et qui n'a pas été transféré, sauf dans l'hypothèse où le cimetière a été désaffecté pour la partie située à moins de 35 mètres et s'il a été agrandi au moyen de terrains qui, eux, sont situés à la distance légale de l'agglomération (circulaire du 10 mai 1978, 2^e partie, § A 2^o a).

B. - INDEMNISATION

La servitude *non aedificandi* instituée par l'article L. 361-4 du code des communes ne paraît pas devoir permettre aux propriétaires voisins des cimetières transférés d'obtenir une indemnisation (Conseil d'Etat, 1^{er} octobre 1971, consorts Vitrin : rec., p. 574), le juge administratif imposant à ces propriétaires qu'ils apportent la preuve difficile d'un préjudice direct, certain, grave et spécial (Conseil d'Etat, 14 mars 1986, commune de Gap-Romette contre consorts Beraud, req. 1158).

C. - PUBLICITÉ

Néant.

III. - EFFETS DE LA SERVITUDE

A. - PRÉROGATIVES DE LA PUISSANCE PUBLIQUE

1^o Prérrogatives exercées directement par la puissance publique

Néant.

2^o Obligations de faire imposées au propriétaire

Obligation pour le propriétaire, sur injonction de l'administration, de procéder à la démolition des bâtiments comportant normalement la présence de l'homme (1) ou au comblement des puits établis sans autorisation à moins de 100 mètres des nouveaux cimetières transférés hors des communes.

Obligation pour le propriétaire, après visite contradictoire d'experts et en vertu d'un arrêté préfectoral pris sur demande de la police locale, de procéder au comblement des puits (art. L. 361-4, alinéa 3, du code des communes).

B. - LIMITATIONS AU DROIT D'OCCUPER LE SOL

1^o Obligations passives

Interdiction sans autorisation de l'autorité administrative, d'élever aucune habitation, ni de creuser aucun puits à moins de 100 mètres des nouveaux cimetières transférés ou créés hors des communes (art. L. 361-4 du code des communes).

2^o Droits résiduels du propriétaire

Possibilité pour le propriétaire d'obtenir l'autorisation de l'autorité administrative d'élever des constructions comportant normalement la présence de l'homme ou de creuser des puits à moins de 100 mètres des « nouveaux cimetières transférés hors des communes ». Dans le cas de construction soumise à permis de construire, ce dernier ne peut être délivré qu'avec l'accord du maire. Cet accord est réputé donné à défaut de réponse dans un délai d'un mois suivant le dépôt de la demande de permis de construire (R. 421-38-19 du code de l'urbanisme).

(1) La servitude *non aedificandi* est interprétée strictement, ainsi ne s'applique-t-elle pas à un hangar pour automobiles (Conseil d'Etat, 11 mai 1938, suc., rec., p. 410).

Obligation pour le propriétaire d'obtenir l'autorisation du maire pour l'augmentation ou la restauration des bâtiments existants comportant normalement la présence de l'homme.

Si les travaux projetés sont exemptés de permis de construire mais soumis au régime de déclaration en application de l'article L. 422-2 du code de l'urbanisme, le service instructeur consulte l'autorité mentionnée à l'article R. 421-38-19 dudit code. L'autorité ainsi consultée fait connaître son opposition ou les prescriptions qu'elle demande dans un délai d'un mois à dater de la réception de la demande d'avis par l'autorité consultée. Faute de réponse dans ce délai, elle est réputée avoir émis un avis favorable (art. R. 422-8 du code de l'urbanisme).

L'autorisation délivrée à un propriétaire de construire sur son terrain à une distance de moins de 100 mètres du cimetière, entraîne l'extinction de la servitude *non aedificandi* au profit des propriétaires successifs de ce terrain (servitude réelle qui suit le fonds en quelques mains qu'il passe).

CODE DES COMMUNES

Art. L. 361-1 (*Remplacé par loi n° 85-772, 25 juillet 1985, art. 45*). - Des terrains sont spécialement consacrés par chaque commune à l'inhumation des morts.

Dans les communes urbaines et à l'intérieur du périmètre d'agglomération, la création d'un cimetière et son agrandissement à moins de 35 mètres des habitations sont autorisés par arrêté du représentant de l'Etat dans le département.

Un décret en Conseil d'Etat fixe les conditions d'application du présent article.

Art. L. 361-4 (*Loi n° 82-213 du 2 mars 1982, art. 21*). - Nul ne peut, sans autorisation, élever aucune habitation ni creuser aucun puits à moins de cent mètres des nouveaux cimetières transférés hors des communes.

Les bâtiments existants ne peuvent être ni restaurés ni augmentés sans autorisation.

Les puits peuvent, après visite contradictoire d'experts, être comblés par décision du représentant de l'Etat dans le département.

Art. L. 361-6. - En cas de translation de cimetières, les cimetières existants sont fermés dès que les nouveaux emplacements sont disposés à recevoir les inhumations. Ils restent dans l'état où ils se trouvent, sans que l'on en puisse faire usage pendant cinq ans.

Toutefois, les inhumations peuvent continuer à être faites dans les caveaux de famille édifiés dans les cimetières désaffectés, à concurrence du nombre de places disponibles au moment de la fermeture de ces cimetières, à condition que ceux-ci satisfassent aux prescriptions légales d'hygiène et de salubrité et que l'affectation du sol à un autre usage ne soit pas reconnue d'utilité publique.

Art. L. 361-7. - Passé le délai de cinq ans, les cimetières désaffectés peuvent être afferchés par les communes auxquelles ils appartiennent, mais à condition qu'ils ne soient qu'ensemencés ou plantés, sans qu'il puisse être fait aucune fouille ou fondation pour des constructions de bâtiment jusqu'à ce qu'il en soit autrement ordonné.

Art. R. * 361-1. - Les dispositions législatives qui prescrivent la translation des cimetières hors des villes et bourgs peuvent être appliquées à toutes les communes.

Art. R. * 361-2. - La translation du cimetière, lorsqu'elle devient nécessaire, est ordonnée par un arrêté du préfet, après avis du conseil municipal de la commune.

Le préfet détermine également le nouvel emplacement du cimetière, après avis du conseil municipal, et après enquête de *commodo* et *incommodo*.

Art. R. * 361-3 (*Décret n° 86-272 du 24 février 1986*). - Ont le caractère de communes urbaines, pour l'application du deuxième alinéa de l'article L. 361-1, les communes dont la population agglomérée compte plus de 2 000 habitants et celles qui appartiennent, en totalité ou en partie, à une agglomération de plus de 2 000 habitants.

L'autorisation prévue par le même article est accordée après enquête de *commodo* et *incommodo* et avis du conseil départemental d'hygiène.

Art. R. 361-5. - Dans le cas prévu au troisième alinéa de l'article L. 361-4, la décision de combler les puits est prise par arrêté du préfet à la demande de la police locale.

SERVITUDES PM1

RISQUES NATURELS

I. - GÉNÉRALITÉS

Servitudes résultant des plans d'exposition aux risques naturels prévisibles institués en vue, d'une part, de localiser, caractériser et prévoir les effets des risques naturels existants dans le souci notamment d'informer et de sensibiliser le public et, d'autre part, de définir les mesures et techniques de prévention nécessaires.

Loi n° 82-600 du 13 juillet 1982 relative à l'indemnisation des victimes des catastrophes naturelles (art. 5-1).

Décret n° 84-328 du 3 mai 1984 relatif à l'élaboration des plans d'exposition aux risques naturels prévisibles.

Loi n° 87-565 du 22 juillet 1987 relative à l'organisation de la sécurité civile, à la protection de la forêt contre l'incendie et à la prévention des risques majeurs.

Lettre-circulaire du 20 novembre 1984 relative aux conditions d'application du décret du 3 mai 1984.

Circulaire n° 88-67 du 20 juin 1988 relative aux risques naturels et au droit des sols.

Ministère chargé de l'environnement et de la prévention des risques technologiques et naturels majeurs (direction de l'eau et de la prévention des pollutions et des risques, délégation aux risques majeurs).

Ministère de l'équipement, du logement, des transports et de la mer (direction de l'architecture et de l'urbanisme).

II. - PROCÉDURE D'INSTITUTION

A. - PROCÉDURE

La procédure de création et de révision des plans d'exposition aux risques (P.E.R.) est prévue par le décret du 3 mai 1984 (art. 1^{er}).

1^o Initiative

L'établissement et la révision des P.E.R. sont prescrits par arrêté du préfet du département. Lorsque le périmètre mis à l'étude s'étend sur plusieurs départements, l'arrêté est pris conjointement par les préfets de ces départements.

Les communes dont le territoire est inclus dans le périmètre sont saisies pour avis du projet d'arrêté. Passé le délai de deux mois, leur avis est réputé favorable.

Si un territoire homogène au point de vue des risques s'étend sur plusieurs communes, il est préférable, pour des questions de procédure, de prescrire un P.E.R. pour chacune des communes plutôt qu'un P.E.R. multicommunal. Dans ce cas, les études techniques devront être menées conjointement afin d'assurer « l'égalité de traitement ».

Le préfet du département désigne le service extérieur de l'Etat chargé d'élaborer le projet de P.E.R.

2^o Contenu du dossier

Le dossier de P.E.R. comprend un rapport de présentation qui tient lieu d'exposé des motifs pour l'institution de la servitude d'utilité publique que constitue le P.E.R., il énonce les caractéristiques des risques naturels prévisibles étudiés et en précise la localisation sur le territoire communal. Le rapport de présentation doit, en outre, justifier les sectorisations des documents graphiques et les prescriptions du règlement, compte tenu de l'importance des risques et des occupations et utilisations du sol.

Le dossier comprend aussi des documents graphiques qui doivent faire apparaître les différentes zones et sous-zones à l'intérieur desquelles s'appliquent les dispositions réglementaires des P.E.R. L'article 5 du décret du 3 mai 1984 distingue trois catégories de zones en raison de l'importance du risque et de la vulnérabilité des biens existants et futurs :

- *zone rouge*, ou zone très exposée pour laquelle la probabilité d'occurrence du risque et la forte intensité de ses effets prévisibles sont telles qu'il n'existe pas de mesure de prévention économiquement opportune autre que l'inconstructibilité ;

- *zone bleue*, ou zone moyennement exposée pour laquelle la probabilité d'occurrence du risque et l'intensité de ses effets prévisibles, moins importants, permettent d'y autoriser certaines occupations et utilisations du sol sous condition de respecter certaines prescriptions. La zone bleue est donc définie de telle sorte que le risque et ses conséquences y soient acceptables moyennant le respect de ces prescriptions ;

- *zone blanche*, ou zone réputée non exposée, pour laquelle l'occurrence du risque et l'intensité de ses effets prévisibles y sont négligeables.

Le dossier comprend enfin un règlement qui détermine les occupations ou utilisations du sol qui sont interdites dans chacune des zones rouge et bleue. De même c'est pour la zone bleue qu'il détermine les mesures de nature à prévenir les risques, à en réduire les conséquences ou à les rendre supportables à l'égard des biens et des activités (art. 6 du décret n° 84-328 du 3 mai 1984).

3° Consultation des communes

Il y a consultation de la (ou des) commune(s) avant la prescription du plan d'exposition aux risques (P.E.R.) par arrêté préfectoral.

Les communes dont le territoire est concerné par le périmètre mis à l'étude sont à nouveau consultées pour avis sur le projet d'arrêté. L'avis des conseils municipaux doit intervenir dans un délai de deux mois au terme duquel cet avis est réputé favorable. Le dossier soumis à avis comprend : le projet d'arrêté, le plan délimitant le périmètre de l'étude, un rapport sommaire justificatif.

Le préfet du département statue sur les avis donnés et le projet est arrêté par lui ou conjointement par les préfets si plusieurs départements sont concernés, éventuellement amendé pour tenir compte des avis.

4° Enquête publique

Le préfet du département prescrit par arrêté l'enquête publique du P.E.R. Cette enquête se déroule dans les formes prévues par le code de l'expropriation pour cause d'utilité publique (il s'agit de l'enquête publique de droit commun de l'article R. 11-4 du code de l'expropriation). Il appartient au préfet de désigner le commissaire enquêteur ou les membres de la commission d'enquête dont la rémunération sera imputée sur les crédits ouverts pour l'élaboration des P.E.R.

Par un souci d'efficacité, le P.E.R. peut être rendu public et soumis à enquête publique par le même arrêté ; en outre, lorsqu'un document d'urbanisme ou une opération, concerné par le projet de P.E.R., doit être soumis à enquête publique, il conviendra de favoriser la simultanéité de ces deux enquêtes.

A l'issue de l'enquête publique, le projet de plan accompagné des conclusions du commissaire enquêteur ou de la commission d'enquête est soumis pour avis aux conseils municipaux concernés. Leur avis doit intervenir dans un délai de deux mois au terme duquel il est réputé favorable.

5° L'approbation

Le plan d'exposition aux risques naturels prévisibles, éventuellement modifié pour tenir compte des résultats de l'enquête publique et des avis des conseils municipaux, est approuvé par arrêté du ou des préfets de département.

En cas d'avis défavorable du commissaire enquêteur ou de la commission d'enquête ou encore d'un conseil municipal, le plan est approuvé par décret en Conseil d'Etat après avis du délégué aux risques majeurs.

B. - INDEMNISATION

Aucune indemnité n'est prévue compte tenu de la portée de cette servitude, celle-ci permettant en effet de faire bénéficier des garanties ouvertes en matière d'assurance par la loi du 13 juillet 1982 relative à l'indemnisation des propriétaires victimes des catastrophes naturelles.

Cependant, l'exécution des mesures prévues par les P.E.R., concernant les constructions et installations existantes antérieurement à la publication de l'acte approuvant le plan, ne peuvent entraîner un coût supérieur à 10 p. 100 de la valeur vénale des biens concernés. Dans le cas où la totalité des mesures entraînerait un coût supérieur à cette valeur, il y a lieu d'étudier l'efficacité des mesures partielles et éventuellement de prescrire que celles-ci ne constituent pas une obligation, pour pouvoir continuer à bénéficier des garanties en cas de survenance d'une catastrophe naturelle.

C. - PUBLICITÉ

Publication de l'arrêté préfectoral de prescription du plan d'exposition aux risques naturels prévisibles au recueil des actes administratifs du (ou des) département(s).

Publication du projet de plan d'exposition aux risques naturels prévisibles au recueil des actes administratifs du (ou des) département(s). Les textes ne prévoient pas d'autres mesures de publication du P.E.R. rendu public ; néanmoins, il est souhaitable, d'une part, de publier des avis dans la presse régionale ou locale afin d'assurer une publicité très large de l'opération et, d'autre part, que les services instructeurs se mettent à la disposition du public pour lui fournir toutes les explications nécessaires.

L'acte approuvant le P.E.R. fait l'objet :

- d'une mention au *Journal officiel* de la République française s'il s'agit d'un décret en Conseil d'Etat ;
- d'une mention au recueil des actes administratifs des départements concernés, s'il s'agit d'un arrêté du préfet du département ou d'un arrêté conjoint.

Ces arrêtés font l'objet d'une mention en caractères apparents dans deux journaux régionaux ou locaux diffusés dans le ou les départements concernés.

Une copie de l'acte d'approbation est affichée en mairie.

Pour l'application de l'article 5-1 de la loi du 13 juillet 1982, la publication du plan est réputée faite le trentième jour pour l'affichage en mairie de l'acte d'approbation.

Le P.E.R. est opposable aux tiers dès l'exécution de la dernière mesure de publicité de l'acte l'ayant approuvé.

Le plan approuvé et l'ensemble des documents de la procédure relatifs à chaque commune sont tenus à la disposition du public en préfecture et en mairie (mention de ces mesures de publicité et des lieux où les documents peuvent être consultés est faite avec l'affichage de l'acte d'approbation en mairie (art. 9 du décret).

III. - EFFETS DE LA SERVITUDE

La servitude d'utilité publique constituée par le P.E.R. est opposable à toute personne publique ou privée.

A. - PRÉROGATIVES DE LA PUISSANCE PUBLIQUE

1° Prerogatives exercées directement par la puissance publique

Néant.

2° Obligations de faire imposées au propriétaire

Il n'existe pas d'obligations de faire *stricto sensu*, mais des incitations à faire qui conditionnent la possibilité de bénéficier de la garantie ouverte par la loi du 13 juillet 1982 relative à l'indemnisation des propriétaires victimes de catastrophes naturelles. Ainsi, le règlement du P.E.R. peut assujettir les particuliers à la réalisation de travaux ou ouvrages destinés à diminuer les risques.

En outre, des mesures de prévention peuvent être imposées aux biens existants antérieurement à la publication du P.E.R. (délai de 5 ans pour s'y conformer) mais elles ne peuvent imposer des travaux dont le coût excède 10 p. 100 de la valeur vénale des biens concernés (art. 6 du décret).

Cependant, dans le cas où la totalité des mesures entraînerait un coût supérieur à cette valeur, il y a lieu d'étudier l'efficacité des mesures partielles et éventuellement de prescrire que celles-ci ne constituent plus une obligation pour pouvoir continuer à bénéficier des garanties, en cas de survenance d'une catastrophe naturelle.

B. - LIMITATIONS AU DROIT D'UTILISER LE SOL

1° Obligations passives

Réglementation de toute occupation ou utilisation physique du sol, quelle que soit la nature des bâtiments, des installations ou des travaux, autres que les biens de l'Etat, qu'ils soient exposés directement à un risque ou susceptibles de l'aggraver, soumis ou non à un régime d'autorisation ou de déclaration en application de législations extérieures à la loi du 13 juillet 1982, assurés ou non, permanents ou non.

Interdiction ou réglementation pour chacune des zones « rouge » et « bleue » des diverses occupations et utilisations du sol, en raison de leur degré d'exposition aux risques ou du caractère aggravant qu'elles constituent.

Le règlement du P.E.R. précise les diverses catégories entrant dans le champ d'application et parmi celles-ci notamment : les bâtiments de toute nature, les terrains de camping et de caravanage, les murs et clôtures, les équipements de télécommunication et de transport d'énergie, les plantations, les dépôts de matériaux, les exhaussements et affouillements, les aires de stationnement, les démolitions de toute nature, les méthodes culturales...

Interdiction de droit, en zone « rouge », de construire tout bâtiment soumis ou non à permis de construire, cette zone étant inconstructible en application de l'article 5 de la loi du 13 juillet 1982.

Application du code forestier pour les coupes et abattages d'arbres et défrichements dans la mesure où cette réglementation est adaptée à la prévention des risques naturels.

Le respect des dispositions des P.E.R. conditionne la possibilité de bénéficier de la réparation des dommages matériels directement occasionnés par l'intensité anormale d'un agent naturel, conformément à l'article 1^{er} de la loi du 13 juillet 1982.

2° Droits résiduels du propriétaire

Possibilité d'entreprendre les travaux d'entretien et de gestion normaux des bâtiments implantés antérieurement ou encore les travaux susceptibles de réduire les conséquences du risque, ainsi que les autres occupations et utilisations du sol compatibles avec l'existence du risque notamment industriel correspondant à l'exercice d'une activité saisonnière.

Cette possibilité concerne évidemment les biens et activités implantés en zone « rouge ».

LOI N° 82-600 DU 13 JUILLET 1982

relative à l'indemnisation des victimes de catastrophes naturelles

L'Assemblée nationale et le Sénat ont adopté,

Le Président de la République promulgue la loi dont la teneur suit :

Art. 1^{er}. - Les contrats d'assurance, souscrits par toute personne physique ou morale autre que l'Etat et garantissant les dommages d'incendie ou tous autres dommages à des biens situés en France, ainsi que les dommages aux corps de véhicules terrestres à moteur, ouvrent droit à la garantie de l'assuré contre les effets des catastrophes naturelles sur les biens faisant l'objet de tels contrats.

En outre, si l'assuré est couvert contre les pertes d'exploitation, cette garantie est étendue aux effets des catastrophes naturelles, dans les conditions prévues au contrat correspondant.

Sont considérés comme les effets des catastrophes naturelles, au sens de la présente loi, les dommages matériels directs ayant eu pour cause déterminante l'intensité anormale d'un agent naturel, lorsque les mesures habituelles à prendre pour prévenir ces dommages n'ont pu empêcher leur survenance ou n'ont pu être prises.

L'état de catastrophe naturelle est constaté par arrêté interministériel.

Art. 2. - Les entreprises d'assurance doivent insérer dans les contrats visés à l'article 1^{er} une clause étendant leur garantie aux dommages visés au troisième alinéa dudit article.

La garantie ainsi instituée ne peut excepter aucun des biens mentionnés au contrat ni opérer d'autre abatement que ceux qui seront fixés dans les clauses types prévues à l'article 3.

Elle est couverte par une prime ou cotisation additionnelle, individualisée dans l'avis d'échéance du contrat visé à l'article 1^{er} et calculée à partir d'un taux unique défini par arrêté pour chaque catégorie de contrat. Ce taux est appliqué au montant de la prime ou cotisation principale ou au montant des capitaux assurés, selon la catégorie de contrat.

Les indemnités résultant de cette garantie doivent être attribuées aux assurés dans un délai de trois mois à compter de la date de remise de l'état estimatif des biens endommagés ou des pertes subies, sans préjudice de dispositions contractuelles plus favorables ou de la date de publication, lorsque celle-ci est postérieure, de la décision administrative constatant l'état de catastrophe naturelle.

Art. 3. - Dans un délai d'un mois à compter de la date de publication de la présente loi, les contrats visés à l'article 1^{er} sont réputés, nonobstant toute disposition contraire, contenir une telle clause.

Des clauses types réputées écrites dans ces contrats sont déterminées par arrêté avant cette date.

Art. 4. - L'article L. 431-3 du code des assurances est complété par les dispositions suivantes :

« La caisse centrale de réassurance est habilitée à pratiquer les opérations de réassurance des risques résultant de catastrophes naturelles, avec la garantie de l'Etat, dans des conditions fixées par décret en Conseil d'Etat. »

Art. 5. - I. - L'Etat élabore et met en application des plans d'exposition aux risques naturels prévisibles, qui déterminent notamment les zones exposées et les techniques de prévention à y mettre en œuvre tant par les propriétaires que par les collectivités ou les établissements publics. Ces plans sont élaborés et révisés dans des conditions définies par décret en Conseil d'Etat. Ils valent servitude d'utilité publique et sont annexés au plan d'occupation des sols, conformément à l'article L. 123-10 du code de l'urbanisme.

Dans les terrains classés inconstructibles par un plan d'exposition, l'obligation prévue au premier alinéa de l'article 2 ne s'impose pas aux entreprises d'assurance à l'égard des biens et des activités visés à l'article 1^{er}, à l'exception, toutefois, des biens et des activités existant antérieurement à la publication de ce plan.

Cette obligation ne s'impose pas non plus aux entreprises d'assurance à l'égard des biens immobiliers construits et des activités exercées en violation des règles administratives en vigueur lors de leur mise en place et tendant à prévenir les dommages causés par une catastrophe naturelle.

Les entreprises d'assurance ne peuvent toutefois se soustraire à cette obligation que lors de la conclusion initiale ou du renouvellement du contrat.

A l'égard des biens et des activités situés dans les terrains couverts par un plan d'exposition, qui n'ont cependant pas été classés inconstructibles à ce titre, les entreprises d'assurance peuvent exceptionnellement déroger aux dispositions de l'article 2, deuxième alinéa, sur décision d'un bureau central de tarification, dont les conditions de constitution et les règles de fonctionnement sont fixées par décret en Conseil d'Etat.

A l'égard des biens et activités couverts par un plan d'exposition et implantés antérieurement à sa publication, la même possibilité de dérogation pourra être ouverte aux entreprises d'assurance lorsque le propriétaire ou l'exploitant ne se sera pas conformé dans un délai de cinq ans aux prescriptions visées au premier alinéa du présent article.

Le bureau central de tarification fixe des abattements spéciaux dont les montants maxima sont déterminés par arrêté, par catégorie de contrat.

Lorsqu'un assuré s'est vu refuser par trois entreprises d'assurance l'application des dispositions de la présente loi, il peut saisir le bureau central de tarification, qui impose à l'une des entreprises d'assurance concernées, que choisit l'assuré, de le garantir contre les effets des catastrophes naturelles.

Toute entreprise d'assurance ayant maintenu son refus de garantir un assuré dans les conditions fixées par le bureau central de tarification, est considérée comme ne fonctionnant plus conformément à la réglementation en vigueur et encourt le retrait de l'agrément administratif prévu à l'article L. 321-1 du code des assurances.

Est nulle toute clause des traités de réassurance tendant à exclure le risque de catastrophe naturelle de la garantie de réassurance en raison des conditions d'assurance fixées par le bureau central de tarification.

II. - Les salariés résidant ou habituellement employés dans une zone touchée par une catastrophe naturelle peuvent bénéficier d'un congé maximum de vingt jours non rémunérés, pris en une ou plusieurs fois, à leur demande, pour participer aux activités d'organismes apportant une aide aux victimes de catastrophes naturelles.

En cas d'urgence, ce congé peut être pris sous préavis de vingt-quatre heures.

Le bénéfice du congé peut être refusé par l'employeur s'il estime que ce refus est justifié par des nécessités particulières à son entreprise et au fonctionnement de celle-ci. Ce refus doit être motivé. Il ne peut intervenir qu'après consultation du comité d'entreprise ou d'établissement ou, à défaut, des délégués du personnel.

Art. 6. - Les dispositions de la présente loi ne sont pas applicables aux départements d'outre-mer. Une loi ultérieure fixera un régime adapté aux particularités de ces départements.

Art. 7. - Sont exclus du champ d'application de la présente loi les dommages causés aux récoltes non engrangées, aux cultures, aux sols et au cheptel vif hors bâtiment, dont l'indemnisation reste régie par les dispositions de la loi n° 64-706 du 10 juillet 1964 modifiée organisant un régime de garantie contre les calamités agricoles.

Sont exclus également du champ d'application de la présente loi les dommages subis par les corps de véhicules aériens, maritimes, lacustres et fluviaux ainsi que les marchandises transportées et les dommages visés à l'article L. 242-1 du code des assurances.

Les contrats d'assurance garantissant les dommages mentionnés aux alinéas précédents ne sont pas soumis au versement de la prime ou cotisation additionnelle.

Art. 8. - L'article L. 121-4 du code des assurances est remplacé par les dispositions suivantes :

« Art. L. 121-4. - Celui qui est assuré auprès de plusieurs assureurs par plusieurs polices, pour un même intérêt, contre un même risque, doit donner immédiatement à chaque assureur connaissance des autres assureurs.

« L'assuré doit, lors de cette communication, faire connaître le nom de l'assureur avec lequel une autre assurance a été contractée et indiquer la somme assurée.

« Quand plusieurs assurances contre un même risque sont contractées de manière dolosive ou frauduleuse, les sanctions prévues à l'article L. 121-3, premier alinéa, sont applicables.

« Quand elles sont contractées sans fraude, chacune d'elles produit ses effets dans les limites des garanties du contrat et dans le respect des dispositions de l'article L. 121-1, quelle que soit la date à laquelle l'assurance aura été souscrite. Dans ces limites, le bénéficiaire du contrat peut obtenir l'indemnisation de ses dommages en s'adressant à l'assureur de son choix.

« Dans les rapports entre assureurs, la contribution de chacun d'eux est déterminée en appliquant au montant du dommage le rapport existant entre l'indemnité qu'il aurait versée s'il avait été seul et le montant cumulé des indemnités qui auraient été à la charge de chaque assureur s'il avait été seul. »

Art. 9. - Dans l'article L. 111-2 du code des assurances, les termes : « L. 121-4 à L. 121-8 » sont remplacés par les termes : « L. 121-5 à L. 121-8 ».

Art. 10. - Les deux derniers alinéas de l'article L. 121-4 du code des assurances sont applicables aux contrats en cours nonobstant toute disposition contraire.

La présente loi sera exécutée comme loi de l'Etat.

Fait à Paris, le 13 juillet 1982.

DÉCRET N° 84-328 DU 3 MAI 1984

relatif à l'élaboration des plans d'exposition aux risques naturels prévisibles

Le Premier ministre,

Sur le rapport du ministre de l'économie, des finances et du budget et du ministre de l'intérieur et de la décentralisation,

Vu le code de l'urbanisme ;

Vu la loi n° 82-600 du 13 juillet 1982 relative à l'indemnisation des victimes des catastrophes naturelles, et notamment son article 5 ;

Le Conseil d'Etat (section de l'intérieur) entendu,

Décète :

Art. 1^{er}. - L'établissement et la révision des plans d'exposition aux risques naturels prévus à l'article 5 de la loi du 13 juillet 1982 susvisée sont prescrits par arrêté du commissaire de la République du département.

Lorsque le périmètre mis à l'étude s'étend sur plusieurs départements, l'arrêté est pris conjointement par les commissaires de la République de ces départements ; l'arrêté précise celui des commissaires de la République qui est chargé de conduire la procédure.

Art. 2. - L'arrêté prescrivant l'établissement d'un plan d'exposition aux risques naturels prévisibles détermine le périmètre mis à l'étude et la nature des risques qui sont pris en compte ; il désigne le service extérieur de l'Etat qui sera chargé d'instruire le projet.

Les communes dont le territoire est inclus dans le périmètre sont saisies, pour avis, du projet d'arrêté. Cet avis est réputé favorable passé le délai de deux mois qui suit leur saisine.

L'arrêté est transmis aux maires de ces communes ; il est publié au Recueil des actes administratifs du ou des départements.

Art. 3. - Le plan d'exposition aux risques naturels prévisibles comprend :

- 1° Un rapport de présentation ;
- 2° Un ou plusieurs documents graphiques ;
- 3° Un règlement.

Art. 4. - Le rapport de présentation :

1° Enonce les caractéristiques des risques naturels prévisibles étudiés et en précise la localisation sur le territoire communal ;

2° Justifie les prescriptions du ou des documents graphiques et du règlement compte tenu de l'importance des risques que des occupations ou utilisations susceptibles de les aggraver ou d'en aggraver les effets.

Il peut, également, indiquer les équipements collectifs dont le fonctionnement peut être perturbé gravement ou interrompu par la survenance d'une catastrophe naturelle.

Art. 5. - Le ou les documents graphiques délimitent à l'intérieur du périmètre du plan :

1° Une zone « rouge » estimée très exposée et où certains risques naturels sont particulièrement redoutables ; cette zone est inconstructible en application de l'article 5 de la loi du 13 juillet 1982 susvisée ; toutefois peuvent y être autorisés les aménagements destinés à assurer la protection des constructions existantes ;

2° Une zone « bleue » exposée à des risques moindres ;

3° Une zone « blanche » sans risques prévisibles.

Art. 6. - I. - Le règlement détermine les occupations ou utilisations du sol qui sont interdites dans chacune des zones « rouge » et « bleue ».

II. - Il détermine, pour la zone « bleue », les mesures de nature à prévenir les risques, à en réduire les conséquences ou à les rendre supportables tant à l'égard des biens et activités implantés antérieurement à la publication du plan que de tous les biens et activités qui peuvent y être implantés. Ces mesures peuvent être définies par référence à des documents techniques préétablis.

Les mesures définies à l'alinéa précédent tiennent compte de l'opportunité économique ; elles peuvent différer selon qu'elles s'appliquent à des biens et activités existants ou en projet.

L'exécution des mesures de prévention prévues par le plan d'exposition aux risques naturels prévisibles concernant les biens existant antérieurement à la publication de ce plan ne peuvent entraîner un coût supérieur à 10 p. 100 de la valeur vénale des biens concernés.

Art. 7. - Le commissaire de la République adresse, pour avis, l'ensemble du projet de plan d'exposition aux risques naturels prévisibles aux communes concernées. Lorsque ces avis ont été recueillis, ou réputés acquis, le projet de plan, éventuellement modifié pour en tenir compte, est rendu public par arrêté du commissaire de la République du département ou, dans le cas prévu à l'article 1^{er}, par arrêté conjoint.

Le projet de plan est alors soumis à une enquête publique dans les formes prévues par le code de l'expropriation pour cause d'utilité publique. L'enquête s'effectue dans le respect du secret de la défense nationale et du secret industriel.

A l'issue de l'enquête, le projet de plan accompagné des conclusions du commissaire enquêteur ou de la commission d'enquête est soumis, pour avis, aux conseils municipaux concernés.

Les avis des conseils municipaux prévus au présent article sont réputés favorables passé le délai de deux mois qui suit leur saisine.

Art. 8. - Le plan d'exposition aux risques naturels prévisibles, éventuellement modifié pour tenir compte des résultats de l'enquête et des avis des conseils municipaux, est approuvé par arrêté du ou des commissaires de la République de département.

En cas d'avis défavorable du commissaire enquêteur, de la commission d'enquête ou d'un conseil municipal, le plan est approuvé par décret en Conseil d'Etat après avis du délégué aux risques majeurs.

Art. 9. - L'acte approuvant un plan d'exposition aux risques naturels prévisibles fait l'objet :

1^o D'une mention au *Journal officiel* de la République française s'il s'agit d'un décret en Conseil d'Etat ;

2^o D'une mention au Recueil des actes administratifs des départements concernés s'il s'agit d'un arrêté d'un commissaire de la République ou d'arrêtés conjoints. Dans ce cas, ces arrêtés font l'objet d'une mention en caractères apparents dans deux journaux régionaux ou locaux diffusés dans le ou les départements concernés.

Une copie de l'acte d'approbation est ensuite affichée en mairie.

Pour l'application des dispositions de l'article 51 de la loi du 13 juillet 1982 susvisée, la publication du plan est réputée faite le 30^e jour d'affichage en mairie de l'acte d'approbation.

Ce plan approuvé et l'ensemble des documents de la procédure relatifs à chaque commune sont tenus à la disposition du public en préfecture et en mairie. Mention de ces mesures de publicité et des lieux où les documents peuvent être consultés est faite avec l'affichage de l'acte d'approbation prévu à l'alinéa précédent.

Art. 10. - Le 13 du IV de la liste des servitudes d'utilité publique affestant l'utilisation du sol annexée à l'article R. 126-1 du code de l'urbanisme est complété par les dispositions suivantes :

« Servitudes résultant des plans d'exposition aux risques naturels prévisibles et instituées en application de l'article 5-1, premier alinéa, de la loi n° 82-600 du 13 juillet 1982. »

Art. 11. - Le ministre de l'économie, des finances et du budget, le ministre de l'intérieur et de la décentralisation, le ministre de l'agriculture, le ministre de l'industrie et de la recherche, le ministre de l'urbanisme et du logement et le secrétaire d'Etat auprès du Premier ministre, chargé de l'environnement et de la qualité de la vie, sont chargés, chacun en ce qui le concerne, de l'exécution du présent décret, qui sera publié au *Journal officiel* de la République française.

Fait à Paris, le 3 mai 1984.

SERVITUDE PT2

Les télécommunications

Servitudes relatives aux transmissions radioélectriques concernant la protection contre les obstacles des centres d'émission et de réception exploités par l'Etat

I. Généralités

- Code des postes et télécommunications, articles L. 54 à L. 56, R. 21 à R. 26 et R. 39
- Premier Ministre (comité de coordination des télécommunications, groupement des contrôles radioélectriques, C.N.E.S.).
- Ministère chargé de la Poste et des technologies de l'information (direction de la production, service du trafic, de l'équipement et de la planification).
- Ministère de la Défense.
- Ministère de l'Intérieur.
- Ministère chargé des transports (direction générale de l'aviation civile (services des bases aériennes), direction de la météorologie nationale, direction générale de la marine marchande, direction des ports et de la navigation maritimes, services des phares et balises).

II. Procédure d'institution

A) Procédure

Servitudes instituées par un décret particulier à chaque centre, soumis au contreseing du ministre, dont les services exploitent le centre et du secrétaire d'Etat chargé de l'environnement. Ce décret auquel est joint le plan des servitudes intervient, après consultation des administrations concernées, enquête publique dans les communes intéressées et transmission de l'ensemble du dossier d'enquête au comité de coordination des télécommunications. L'accord préalable du ministre chargé de l'industrie et du ministre chargé de l'agriculture est requis dans tous les cas. Si l'accord entre les ministres n'intervient pas, il est statué par décret en Conseil d'Etat (art. 25 du code des postes et des télécommunications).

Les servitudes instituées par décret sont modifiées selon la procédure déterminée ci-dessus lorsque la modification projetée entraîne un changement d'assiette de la servitude ou son aggravation. Elles sont réduites ou supprimées par décret sans qu'il y ait lieu de procéder à l'enquête (art. R. 25 du code des postes et des télécommunications).

Le plan des servitudes détermine autour des centres d'émission et de réception dont les limites sont définies conformément au deuxième alinéa de l'article R. 22 du code des postes et télécommunications ou entre des centres assurant une liaison radioélectrique sur ondes de fréquence supérieure à 30 MHz, différentes zones possibles de servitudes.

1) Autour des centres émetteurs et récepteurs et autour des stations de radiorepérage et de radionavigation, d'émission et de réception

(Art. R. 21 et R. 22 du code des postes et des télécommunications)

Zone primaire de dégagement

A une distance maximale de 200 mètres (à partir des limites du centre), les différents centres à l'exclusion des installations radiogoniométriques ou de sécurité aéronautique pour lesquelles la distance maximale peut être portée à 400 mètres.

Zone secondaire de dégagement

La distance maximale à partir des limites du centre peut être de 2 000 mètres.

Secteur de dégagement

D'une couverture de quelques degrés à 360° autour des stations de radiorepérage et de radionavigation et sur une distance maximale de 5 000 mètres entre les limites du centre et le périmètre du secteur.

2) Entre deux centres assurant une liaison radioélectrique par ondes de fréquence supérieure à 30 MHz

(Art. R. 23 du code des postes et des télécommunications)

Zone spéciale de dégagement

D'une largeur approximative de 500 mètres compte tenu de la largeur du faisceau hertzien proprement dit estimée dans la plupart des cas à 400 mètres et de deux zones latérales de 50 mètres.

B) Indemnisation

Possible, si le rétablissement des liaisons cause aux propriétés et aux ouvrages un dommage direct matériel et actuel (art. L. 56 du code des postes et des télécommunications).

La demande d'indemnité doit être faite dans le délai d'un an du jour de la notification des mesures imposées. A défaut d'accord amiable, les contestations relatives à cette indemnité sont de la compétence du tribunal administratif (art. L. 56 du code des postes et des télécommunications)¹⁰

C) Publicité

Publication des décrets au Journal Officiel de la République Française.

Publication au fichier du ministère des postes, télécommunications et de l'espace (instruction du 21 juin 1961, n° 40) qui alimente le fichier mis à la disposition des préfets, des directeurs départementaux de l'équipement, des directeurs interdépartementaux de l'industrie.

¹⁰ N'ouvre pas droit à l'indemnité l'institution d'une servitude de protection des télécommunications radioélectriques entraînant l'inconstructibilité d'un terrain (Conseil d'Etat, 17 octobre 1980, époux Pascal : C.J.E.G. 1980 p. 161)

Notification par les maires aux intéressés des mesures qui leur sont imposées.

III. Effets de la servitude

A) Prérogatives de la puissance publique

1) Prérogatives exercées directement par la puissance publique

Droit pour l'administration de procéder à l'expropriation des immeubles par nature pour lesquels aucun accord amiable n'est intervenu quant à leur modification ou à leur suppression, et ce dans toutes les zones et le secteur de dégagement.

2) Obligations de faire imposées aux propriétaires

Au cours de l'enquête publique

Les propriétaires sont tenus, dans les communes désignées par arrêté du préfet, de laisser pénétrer les agents de l'administration chargés de la préparation du dossier d'enquête dans les propriétés non closes de murs ou de clôtures équivalentes (art. R. 25 du code des postes et des télécommunications).

Dans les zones et dans le secteur de dégagement

Obligation pour les propriétaires, dans toutes les zones et dans le secteur de dégagement, de procéder si nécessaire à la modification ou à la suppression des bâtiments constituant des immeubles par nature, aux termes des articles 518 et 519 du code civil.

Obligation pour les propriétaires, dans la zone primaire de dégagement, de procéder si nécessaire à la suppression des excavations artificielles, des ouvrages métalliques fixes ou mobiles, des étendues d'eau ou de liquide de toute nature.

B) Limitations au droit d'utiliser le sol

1) Obligations passives

Interdiction, dans la zone primaire, de créer des excavations artificielles (pour les stations de sécurité aéronautique), de créer tout ouvrage métallique fixe ou mobile, des étendues d'eau ou de liquide de toute nature ayant pour résultat de perturber le fonctionnement du centre (pour les stations de sécurité aéronautique et les centres radiogoniométriques).

Limitation, dans les zones primaires et secondaires et dans les secteurs de dégagement, de la hauteur des obstacles. En général le décret propre à chaque centre renvoie aux cotes, fixées par le plan qui lui est annexé.

Interdiction, dans la zone spéciale de dégagement, de créer des constructions ou des obstacles au-dessus d'une ligne droite située à 10 mètres au-dessous de celle joignant les aériens d'émission ou de réception sans, cependant, que la limitation de hauteur imposée puisse être inférieure à 25 mètres (art. R. 23 du code

des postes et des télécommunications).

2) Droits résiduels du propriétaire

Droit pour les propriétaires de créer, dans toutes les zones de servitudes et dans les secteurs de dégagement, des obstacles fixes ou mobiles dépassant la cote fixée par le décret des servitudes, à condition d'en avoir obtenu l'autorisation du ministre qui exploite ou contrôle le centre.

Droit pour les propriétaires dont les immeubles soumis à l'obligation de modification des installations préexistantes ont été expropriés à défaut d'accord amiable de faire état d'un droit de préemption, si l'administration procède à la revente de ces immeubles aménagés (art. L. 55 du code des postes et des télécommunications).

CODE DES POSTES ET TELECOMMUNICATIONS

DECRETS n° 62-273, 62-274 et 62-275 du 12 mars 1962

CHAPITRE II Servitudes radioélectriques

SECTION I. - SERVITUDES DE PROTECTION DES CENTRES RADIOELECTRIQUES D'EMISSION ET DE RECEPTION CONTRE LES OBSTACLES

Art. L. 54. - Afin d'empêcher que des obstacles ne perturbent la propagation des ondes radioélectriques émises ou reçues par les centres de toute nature exploités ou contrôlés par les différents départements ministériels, il est institué certaines servitudes pour la protection des télécommunications radioélectriques.

Art. L. 55. - Lorsque ces servitudes entraînent la suppression ou la modification de bâtiments constituant des immeubles par nature en application des articles 518 à 519 du code civil, et à défaut d'accord amiable, l'expropriation de ces immeubles a lieu conformément aux dispositions de l'ordonnance n° 58-997 du 23 octobre 1958, relative à l'expropriation pour cause d'utilité publique.

(L. n° 90-568 du 2 juill.1990, art. 41-XIV)¹¹ Après suppression ou modification des bâtiments ainsi acquis et lorsque les lieux ont été mis en conformité avec les exigences du présent chapitre, il peut être procédé à la revente des immeubles expropriés, sous garantie d'un droit de préemption aux propriétaires dépossédés et sous réserve du respect par l'acquéreur de ces servitudes.

Art. L. 56. - Dans les autres cas, ces servitudes ouvrent droit à l'indemnité s'il en résulte une modification à l'état antérieur des lieux déterminant un dommage direct, matériel et actuel. A défaut d'accord amiable, cette indemnité est fixée par le tribunal administratif.

(L. n° 90-568 du 2 juill.1990 art.41-XV)¹² La demande d'indemnité doit, à peine de forclusion, parvenir à la personne chargée de l'exécution des travaux dans le délai d'un an à compter de la notification aux intéressés des dispositions qui leur sont imposées.

¹¹ Entrée en vigueur : le 1er janvier 1991 (L.n° 90-568 du 2 juillet.1990, . 41

¹² Entrée en vigueur : le 1er janvier 1991 (L.n° 90-568 du 2 juillet.1990, art. 41

TITRE III SERVITUDES RADIOELECTRIQUES

CHAPITRE PREMIER

Servitudes de protection des centres radioélectriques d'émission et de réception contre les obstacles¹³

Art. R. * 21. - Autour de chaque station émettrice ou réceptrice d'ondes radioélectriques utilisant des aériens directifs, ainsi qu'autour des laboratoires et centres de recherches radioélectriques, il peut être créé deux zones de servitudes respectivement dites "zone primaire dégagement" et "zone secondaire de dégagement".

Entre deux centres assurant une liaison radioélectrique par ondes de fréquence supérieure à 30 MHz (c'est-à-dire de longueur d'onde inférieure à 10 mètres), il peut être créé une zone de servitudes dite "zone spéciale de dégagement".

Il peut également être créé une zone de servitudes dite "secteur de dégagement" autour des stations de radiorepérage ou de radionavigation d'émission ou de réception.

Art. R. * 22. - La distance séparant la limite d'un centre radioélectrique de toute nature et le périmètre des zones de servitudes ne peut excéder :

- 2000 mètres dans le cas d'une zone secondaire de dégagement ;
- 400 mètres dans le cas d'une zone primaire de dégagement entourant une installation de sécurité aéronautique ou un centre radiogoniométrique ;
- 200 mètres dans le cas d'une zone primaire de dégagement entourant un centre autre que ceux précités ;
- 5000 mètres dans le cas d'un secteur de dégagement.

La limite d'un centre est définie comme étant le contour du polygone de surface minimum englobant tous les éléments rayonnants ou collecteurs existants ou projetés. Toutefois, lorsque la distance entre deux points quelconques de ce contour excède 2000 mètres, l'ensemble des éléments rayonnants ou collecteurs doit être fractionné en plusieurs îlots dont les limites particulières répondent à la définition ci-dessus : les zones de servitudes sont alors déterminées à partir de la limite de chacun de ces îlots.

¹³ Dispositions prises en Conseil d'Etat pour l'exécution des articles L. 54 et s.

Les différentes zones ainsi déterminées peuvent faire l'objet d'un seul décret de servitudes même lorsqu'elles ne se recoupent pas mutuellement.

Art. R. * 23. -La largeur d'une zone spéciale de dégagement protégeant une liaison radioélectrique entre deux points fixes comptée perpendiculairement à la projection horizontale du trajet des ondes radioélectriques ne peut excéder 50 mètres de part et d'autre de cette projection. Les constructions et obstacles situés dans la zone de dégagement définie au présent alinéa doivent se trouver à 10 mètres au-dessous de la ligne droite joignant les aériens d'émission et de réception, sans cependant que la limitation de hauteur imposée à une construction puisse être inférieure à 25 mètres.

La largeur d'un secteur de dégagement protégeant une station de radiorepérage ou de radionavigation ne peut excéder la largeur du secteur angulaire exploré par la station, augmenté, s'il y a lieu, d'une marge de sécurité d'un degré au plus au-delà des deux limites de ce secteur.

Art. R. * 24. -Dans toute zone primaire, secondaire ou spéciale de dégagement, ainsi que dans tout secteur de dégagement, il est interdit, sauf autorisation du ministre dont les services exploitent ou contrôlent le centre, de créer des obstacles fixes ou mobiles dont la partie la plus haute excède une cote fixée par le décret prévu à l'article R. * 25.

Lorsque la configuration du terrain le permet, les zones sont divisées en plusieurs parties, une cote particulière étant fixée pour chaque partie.

Dans la zone primaire de dégagement d'une station de sécurité aéronautique ou d'un centre radiogoniométrique, il est en outre interdit de créer ou de conserver tout ouvrage métallique fixe ou mobile, des étendues d'eau ou de liquides de toute nature pouvant perturber le fonctionnement de cette installation ou de cette station.

Dans la zone primaire de dégagement d'une station de sécurité aéronautique, il est également interdit de créer ou de conserver des excavations artificielles pouvant perturber le fonctionnement de cette station.

Dans les zones boisées, l'établissement des centres projetés est subordonné à une décision préalable du ministre de l'agriculture constatant que le maintien de l'état boisé n'est pas reconnu indispensable dans le périmètre des servitudes à imposer.

Art. R. * 25. - Les zones qui sont soumises à servitudes sont fixées par un plan d'établissement des servitudes après une enquête publique effectuée conformément aux dispositions qui sont de droit commun applicables aux enquêtes précédant les déclarations d'utilité publique. Toutefois, la mission dévolue par ces dispositions, soit à une commission d'enquête, soit à un commissaire enquêteur, est, dans tous les cas, confiée à un commissaire enquêteur.

La préparation du dossier s'effectue comme suit : sur la demande du ministre intéressé, à laquelle est joint un projet de plan, le préfet désigne par arrêté les communes sur le territoire desquelles les agents qualifiés sont autorisés à procéder à une étude préliminaire. Ces agents ont la faculté de pénétrer dans les propriétés non closes de murs ou de clôtures équivalentes situées sur le territoire de ces communes.

Après achèvement de l'enquête visée au premier alinéa du présent article, le plan des servitudes qui en résulte est approuvé par décret pris sous le contreseing du ministre dont les services doivent exploiter ou contrôler le centre, sur avis du comité de coordination des télécommunications ainsi que sous le contreseing du ministre de la construction.

(D. n° 70-1339 du 23 déc.1970)

L'accord préalable du ministre du développement industriel et scientifique et du ministre de l'agriculture est requis dans tous les cas. Si l'accord entre les ministres n'intervient pas, il est statué par décret en Conseil d'Etat.

(D. n° 70-1339 du 23 déc.1970)

Les servitudes portées au plan sont instituées à dater du jour de la publication du décret. Elles sont modifiées suivant la procédure prévue aux alinéas précédents du présent article lorsque la modification projetée entraîne un changement d'assiette de la servitude ou son aggravation. Elles sont réduites ou supprimées par décret sans qu'il y ait lieu de procéder à l'enquête.

Art. R. * 26. - Le décret de servitudes visé à l'article précédent fixe :

- le ou les points de repère matérialisant la cote qui ne doit pas excéder la partie la plus haute des obstacles fixes ou mobiles, dans les zones primaires et secondaires de dégagement ;

- les cotes rapportées au nivellement général que ne doit pas excéder la partie la plus haute des obstacles fixes ou mobiles en chaque partie d'une zone spéciale de dégagement ;

- le ou les points de repère matérialisant la cote que ne doit pas excéder la partie la plus haute des obstacles fixes ou mobiles dans un secteur de dégagement.

Art. R. * 39 -L'exécution des dispositions des articles R.* 21 à R. * 38 ci-dessus relève d'une action concertée des ministres des armées, des postes et télécommunications, des travaux publics et des transports, de l'intérieur, de l'information, et de l'industrie, de la construction et de l'agriculture.

Les modalités de cette action sont établies par le comité de coordination des télécommunications

SERVITUDE T4

RELATIONS AÉRIENNES

(Balisage)

I. - GÉNÉRALITÉS

Servitudes aéronautiques instituées pour la protection de la circulation aérienne. Servitude de balisage (aérodromes civils et militaires).

Code de l'aviation civile, 1^{re} partie, articles L. 281-1 à L. 281-4 (dispositions pénales), 2^e et 3^e parties, livre II, titre IV, chapitre I^{er}, article L. 241-1, chapitre II, articles R. 243-1 à R. 243-3 inclus et D. 243-1 à D. 243-8.

Arrêté du 31 décembre 1984 fixant les spécifications techniques destinées à servir de base à l'établissement des servitudes aéronautiques, à l'exclusion des servitudes radioélectriques.

Ministère de la défense (direction de l'administration générale, sous-direction du domaine et de l'environnement).

Ministère chargé des transports (direction générale de l'aviation civile, direction de la météorologie nationale).

II. - PROCÉDURE D'INSTITUTION

A. - PROCÉDURE

Décision ministérielle émanant du ministre chargé de l'aviation civile ou du ministre chargé des armées intervenant après accord amiable entre les intéressés et l'administration.

A défaut d'accord amiable, il est nécessaire de procéder à une enquête spéciale menée dans chaque commune intéressée, dans les formes prévues par les articles 23 à 27 du décret n° 50-640 du 7 juin 1950, pour l'établissement des lignes de distribution d'énergie électrique (art. D. 243-3 du code de l'aviation civile).

B. - INDEMNISATION

Indemnité évaluée à l'amiable, et par défaut, en premier ressort par le tribunal d'instance du lieu de la situation des biens grevés (art. D. 243-5 du code de l'aviation civile).

C. - PUBLICITÉ

(Art. D. 243-3 du code de l'aviation civile)

Notification directe aux intéressés des travaux qui vont être entrepris par l'administration ou la personne chargée du balisage, quand il s'agit d'établir des supports et ancrages et d'effectuer des travaux de signalisation des murs extérieurs et les toitures des bâtiments.

III. - EFFETS DE LA SERVITUDE

A. - PRÉROGATIVES DE LA PUISSANCE PUBLIQUE

1^o Prérrogatives exercées directement par la puissance publique

(Art. D. 243-2 du code de l'aviation civile)

Droit pour l'administration ou la personne chargée du balisage d'établir à demeure des supports et ancrages pour dispositifs de balisage et conducteurs aériens d'électricité, soit à l'extérieur des murs ou façades des bâtiments, soit sur les toits et terrasses, à la condition qu'on puisse y accéder par l'extérieur et sous réserve de l'observation des prescriptions réglementaires concernant la sécurité des personnes et des bâtiments.

Droit pour l'administration ou la personne chargée du balisage de faire passer sous la même réserve les conducteurs d'électricité au-dessus des propriétés privées.

Droit pour l'administration ou la personne chargée du balisage d'établir à demeure des canalisations souterraines ou des supports pour conducteurs aériens d'électricité ou dispositifs de balisage sur des terrains privés même s'ils sont fermés de murs ou autres clôtures équivalentes.

Droit pour l'administration et la personne chargée du balisage de couper les arbres ou les branches d'arbre qui, se trouvant à proximité de l'emplacement des conducteurs aériens ou des dispositifs de balisage, gênent leur pose ou leur fonctionnement ou pourraient par leur mouvement ou leur chute occasionner des courts-circuits ou des avaries aux installations.

Toutefois, il ne peut être abattu d'arbres fruitiers, d'ornement ou de haute futaie avant qu'un accord amiable ne soit établi sur la valeur ou qu'à défaut il ait été procédé à une constatation contradictoire destinée à fournir l'évaluation des dommages.

Droit pour l'administration ou la personne chargée du balisage d'effectuer, sur les murs et les toitures des bâtiments, les travaux de signalisation appropriés.

2° Obligations de faire imposées au propriétaire

(Art. R. 243-1 du code de l'aviation civile)

Obligation de pourvoir, sur prescriptions du ministre intéressé, certains obstacles ainsi que certains emplacements des dispositifs visuels ou radioélectriques destinés à les signaler aux navigateurs aériens ou à en permettre l'identification.

Obligation, sur prescriptions du ministre intéressé, de procéder à la suppression ou à la modification de tout dispositif de balisage visuel autre qu'un dispositif maritime ou de signalisation ferroviaire ou routière de nature à créer une confusion avec les aides visuelles de la navigation aérienne.

B. - LIMITATIONS AU DROIT D'UTILISER LE SOL

1° Obligations passives

Néant.

2° Droits résiduels du propriétaire

(Art. D. 243-2 du code de l'aviation civile)

Possibilité pour le propriétaire de se clore, de démolir, réparer et surélever, à condition de ne pas entraver l'exercice des servitudes de balisage et notamment du droit de passage.

Toutefois, le propriétaire doit, en cas de demande de permis de construire, et avant d'entreprendre tout travail de démolition, de réparation, de surélévation ou de clôture, prévenir, deux mois à l'avance, l'ingénieur en chef du service des bases aériennes compétent par lettre recommandée avec avis de réception.

CODE DE L'AVIATION CIVILE

Art. R. 241-1. - Afin d'assurer la sécurité de la circulation des aéronefs, il est institué des servitudes spéciales dites « servitudes aéronautiques ».

Ces servitudes comprennent :

1° Des servitudes aéronautiques de dégagement comportant l'interdiction de créer ou l'obligation de supprimer les obstacles susceptibles de constituer un danger pour la circulation aérienne ou nuisibles au fonctionnement des dispositifs de sécurité établis dans l'intérêt de la navigation aérienne.

2° Des servitudes aéronautiques de balisage comportant l'obligation de pourvoir certains obstacles ainsi que certains emplacements de dispositifs visuels ou radioélectriques destinés à signaler leur présence aux navigateurs aériens ou à en permettre l'identification ou de supporter l'installation de ces dispositifs.

Servitudes aéronautiques de balisage

Art. R. 243-1. - Le ministre chargé de l'aviation civile ou, pour les aérodromes ou itinéraires qui le concernent, le ministre chargé de la défense nationale peut prescrire le balisage de jour et de nuit ou le balisage de jour ou de nuit de tous les obstacles qu'il juge dangereux pour la navigation aérienne.

De même il peut prescrire l'établissement de dispositifs visuels ou radioélectriques d'aides à la navigation aérienne.

Il peut également prescrire la suppression ou la modification de tout dispositif visuel, autre qu'un dispositif de balisage maritime ou de signalisation ferroviaire ou routière de nature à créer une confusion avec les aides visuelles à la navigation aérienne.

Art. R. 243-2. - Sous réserve des dispositions de l'article R. 221-6 et des dispositions particulières concernant les aérodromes mentionnés à l'alinéa b de l'article R. 241-2, les frais d'installation, d'entretien et de fonctionnement des balisages aéronautiques sont à la charge de l'Etat, sauf lorsque le balisage s'applique aux lignes électriques d'une tension égale ou supérieure à 90 000 volts ou aux installations mentionnées au premier alinéa de l'article R. 244-1, auquel cas les frais sont à la charge de l'exploitant des lignes ou du propriétaire des installations.

Art. R. 243-3. - Pour la réalisation des balisages visés à l'article R. 243-1, l'Administration dispose des droits d'appui, de passage, d'abattage d'arbres, d'ébranchage ainsi que du droit d'installation des dispositifs sur les murs extérieurs et les toitures.

Ces droits pourront être exercés par les personnes privées éventuellement chargées du balisage.

Servitudes aéronautiques de balisage

Art. D. 243-1. - En application de l'article R. 243-3, l'administration ou la personne chargée du balisage a le droit :

1° D'établir à demeure des supports et ancrages pour dispositifs de balisage et conducteurs aériens d'électricité soit à l'extérieur des murs ou façades des bâtiments, soit sur les toits et terrasses, à la condition qu'on puisse y accéder par l'extérieur et sous réserve de l'observation des prescriptions réglementaires concernant la sécurité des personnes et des bâtiments ;

2° De faire passer, sous la même réserve, les conducteurs d'électricité au-dessus des propriétés privées ;

3° D'établir à demeure des canalisations souterraines ou des supports pour conducteurs aériens d'électricité ou dispositifs de balisage sur des terrains privés, même s'ils sont fermés de murs ou autres clôtures équivalentes ;

4° De couper les arbres et branches d'arbres qui se trouvent à proximité de l'emplacement des conducteurs aériens ou des dispositifs de balisage, gênent leur pose ou leur fonctionnement, ou pourraient par leur mouvement ou leur chute occasionner des courts-circuits ou des avaries aux installations ;

5° D'effectuer sur les murs extérieurs et les toitures des bâtiments les travaux de signalisation appropriés.

En outre le propriétaire est tenu d'assurer le droit de passage nécessaire aux agents chargés de l'entretien des installations et au matériel destiné à cet entretien.

Art. D. 243-2. - L'établissement des servitudes précédentes ne fait pas obstacle au droit du propriétaire de se clore, de démolir, réparer ou surélever, réserve faite des servitudes de dégagement auxquelles il pourrait par ailleurs être assujéti, à condition de ne pas entraver l'exercice des servitudes de balisage, et notamment du droit de passage.

En même temps qu'il adressera sa demande de permis de construire, et en toute hypothèse, deux mois au moins avant d'entreprendre les travaux de démolition, réparation, surélévation ou clôture, le propriétaire devra prévenir l'ingénieur en chef du service des bases aériennes compétent par lettre recommandée avec avis de réception.

Art. D. 243-3 (*Décret n° 80-910 du 17 novembre 1980, art. 5-VIII*). - L'exécution des travaux prévus aux alinéas 1° à 5° de l'article D. 243-1 doit être précédée d'une notification directe aux intéressés et, à défaut d'accord amiable, d'une enquête spéciale dans chaque commune. Cette enquête est effectuée dans les formes prévues par les articles 11 à 18 du décret n° 70-492 du 11 juin 1970 portant règlement d'administration publique pour l'application de l'article 35 de la loi du 8 avril 1946 sur la nationalisation de l'électricité et du gaz, en ce qui concerne la procédure de déclaration d'utilité publique en matière d'électricité et de gaz et pour l'établissement des servitudes prévues par la loi.

Art. D. 243-4. - Dans le cas où il a été procédé à une enquête, l'introduction des agents et ouvriers de l'administration ou de la personne chargée du balisage dans les propriétés closes ne peut avoir lieu que quinze jours après que le propriétaire, ou, en son absence, le gardien de la propriété aura reçu notification de la décision statuant sur les travaux à exécuter.

A défaut de gardien connu demeurant dans la commune, le délai ne court qu'à partir de la notification au propriétaire faite en la mairie ; ce délai expiré, si personne ne se présente pour permettre l'accès, lesdits agents et ouvriers peuvent entrer avec l'assistance d'un agent assermenté.

Il ne peut être abattu d'arbres fruitiers, d'ornement ou de haute futaie avant qu'un accord amiable ne soit intervenu sur leur valeur ou qu'à défaut de cet accord il ait été procédé à une constatation contradictoire destinée à fournir l'évaluation des dommages.

Art. D. 243-5. - Les indemnités qui pourraient être dues à raison des servitudes aéronautiques de balisage seront à défaut d'accord amiable, réglées en premier ressort par le tribunal d'instance du lieu de situation des biens grévés.

Art. D. 243-6. - Lorsque, par application de l'article R. 243-2, les frais de balisage d'une ligne électrique sont à la charge de l'exploitant de ladite ligne et que l'exploitant conteste la nécessité du balisage, il peut porter l'affaire devant un comité mixte permanent qui sera institué par arrêté commun du ministre chargé de l'aviation civile, du ministre des armées et du ministre chargé de l'électricité.

Art. D. 243-7 (*Décret n° 80-910 du 17 novembre 1980, art. 5-IX*). - Les servitudes aéronautiques de dégagement et de balisage instituées par l'article R. 241-1 sont applicables aux aérodromes à usage restreint définis par les articles D. 232-1 à D. 232-9 à raison de l'intérêt public qu'ils présentent notamment pour la formation aéronautique.

Art. D. 243-8. - En application des dispositions de l'article D. 232-5, les frais et indemnités qui résulteraient de l'établissement des servitudes aéronautiques seront supportés par la personne qui crée l'aérodrome, ses ayants droit ou ses mandataires, sous réserve des dispositions éventuelles contenues dans la convention qui peut être passée, en application de l'article D. 232-3 entre l'Etat et la personne qui crée l'aérodrome.

SERVITUDE T5

RELATIONS AÉRIENNES

(Dégagement)

I. - GÉNÉRALITÉS

Servitudes aéronautiques instituées pour la protection de la circulation aérienne, servitude de dégagement.

Code de l'aviation civile, 1^{re} partie, articles L. 281-1 à L. 281-4 (dispositions pénales), 2^e partie, livre II, titre IV, chapitre 1^{er}, articles R. 241-1, et 3^e partie, livre II, titre IV, chapitre II, articles D. 242-1 à D. 242-14.

Arrêté du 31 décembre 1984 fixant les spécifications techniques destinées à servir de base à l'établissement des servitudes aéronautiques, à l'exclusion des servitudes radio-électriques.

Ministère de la défense (direction de l'administration générale, sous-direction du domaine et de l'environnement).

Ministère chargé des transports (direction générale de l'aviation civile, direction de la météorologie nationale).

II. - PROCÉDURE D'INSTITUTION

A. - PROCÉDURE

Décret en Conseil d'Etat particulier à chaque aérodrome portant approbation du plan de dégagement établi par l'administration intéressée après étude effectuée sur place, discuté en conférence interservices puis soumis à enquête publique ainsi que documents annexes (notice explicative, liste des obstacles, etc.). L'ensemble du dossier est, préalablement à l'approbation, transmis obligatoirement pour avis à la commission centrale des servitudes aéronautiques.

Si les conclusions du rapport d'enquête, les avis des services et des collectivités publiques intéressés sont favorables, l'approbation est faite par arrêté ministériel.

En cas d'urgence, application possible des mesures provisoires de sauvegarde prises par arrêté ministériel (aviation civile ou défense), après enquête publique et avis favorable de la commission centrale des servitudes aéronautiques. Cet arrêté est valable deux ans si les dispositions transitoires non pas été reprises dans un plan de dégagement approuvé (art. R. 141-5 du code de l'aviation civile).

Un tel plan est applicable :

1. Aux aérodromes suivants (art. R. 241-2 du code de l'aviation civile) :
 - aérodromes destinés à la circulation aérienne publique ou créés par l'Etat ;
 - certains aérodromes non destinés à la circulation aérienne publique et créés par une personne physique ou morale autre que l'Etat ;
 - aérodromes situés en territoire étranger pour lesquels des zones de dégagement doivent être établies sur le territoire français.
2. Aux installations d'aide à la navigation aérienne (télécommunications aéronautiques, météorologie).
3. A certains endroits correspondant à des points de passage préférentiel pour la navigation aérienne.

B. - INDEMNISATION

L'article R. 241-6 du code de l'aviation civile rend applicable aux servitudes aéronautiques de dégagement les dispositions des articles L. 55 et L. 56 du code des postes et des télécommunications en cas de suppression ou de modification de bâtiments.

Lorsque les servitudes entraînent la suppression ou la modification de bâtiments constituant des immeubles par nature ou encore un changement de l'état initial des lieux générateur d'un dommage direct, matériel et certain, la mise en application des mesures d'indemnisation est subordonnée à une décision du ministre chargé de l'aviation civile ou du ministre chargé des armées. Cette décision est notifiée à l'intéressé comme en matière d'expropriation, par l'ingénieur en chef des bases aériennes compétent (art. D. 242-11 du code de l'aviation civile).

Si les propriétaires acceptent d'exécuter eux-mêmes ou de faire exécuter par leur soin les travaux de modification aux conditions proposées, il est passé entre eux et l'administration une convention rédigée en la forme administrative fixant entre autres le montant des diverses indemnités (déménagement, détérioration d'objets mobiliers, indemnité compensatrice du dommage résultant des modifications) (art. D. 242-12 du code de l'aviation civile).

A défaut d'accord amiable, le montant de l'indemnité est fixé par le tribunal administratif.

En cas d'atténuation ultérieure des servitudes, l'administration peut poursuivre la récupération de l'indemnité, déduction faite du coût de remise en état des lieux dans leur aspect primitif équivalent, et cela dans un délai de deux ans à compter de la publication de l'acte administratif entraînant la modification ou la suppression de la servitude. A défaut d'accord amiable, le montant des sommes à recouvrer est fixé comme en matière d'expropriation.

C. - PUBLICITÉ

(Art. D. 242-6 du code de l'aviation civile)

Dépôt en mairie des communes intéressées du plan de dégagement ou de l'arrêté instituant des mesures provisoires.

Avis donné par voie d'affichage dans les mairies intéressées ou par tout autre moyen et par insertion dans un journal mis en vente dans le département.

Obligation pour les maires des communes intéressées de préciser, à toute personne qui en fait la demande, si un immeuble situé dans la commune est grevé de servitudes.

III. - EFFETS DE LA SERVITUDE

A. - PRÉROGATIVES DE LA PUISSANCE PUBLIQUE

1° Prérogatives exercées directement par la puissance publique

Possibilité pour les agents de l'administration et pour les personnes auxquelles elle délègue des droits de pénétrer sur les propriétés privées pour y exécuter des études nécessaires à l'établissement des plans de dégagement, et ce dans les conditions prévues par l'article 1^{er} de la loi du 29 décembre 1892 pour les travaux publics.

Possibilité pour l'administration d'implanter des signaux, bornes et repères nécessaires à titre provisoire ou permanent, pour la détermination des zones de servitudes (application de la loi du 6 juillet 1943 relative à l'exécution des travaux géodésiques et de la loi du 28 mars 1957 concernant la conservation des signaux, bornes et repères) (art. D. 242-1 du code de l'aviation civile).

Possibilité pour l'administration de procéder à l'expropriation (art. R. 241-6 du code de l'aviation civile).

Possibilité pour l'administration de procéder d'office à la suppression des obstacles susceptibles de constituer un danger pour la circulation aérienne ou de pourvoir à leur balisage.

2° Obligations de faire imposées au propriétaire

Obligation de modifier ou de supprimer les obstacles de nature à constituer un danger pour la circulation aérienne ou nuisibles au fonctionnement des dispositifs de la sécurité établis dans l'intérêt de la navigation aérienne ou de pourvoir à leur balisage. Ces travaux sont exécutés conformément aux termes d'une convention passée entre le propriétaire et le représentant de l'administration.

CODE DE L'AVIATION CIVILE

Art. R. 241-1. - Afin d'assurer la sécurité de la circulation des aéronefs, il est institué des servitudes spéciales dites « servitudes aéronautiques ».

Ces servitudes comprennent :

1° Des servitudes aéronautiques de dégagement comportant l'interdiction de créer ou l'obligation de supprimer les obstacles susceptibles de constituer un danger pour la circulation aérienne ou nuisibles au fonctionnement des dispositifs de sécurité établis dans l'intérêt de la navigation aérienne.

2° Des servitudes aéronautiques de balisage comportant l'obligation de pourvoir certains obstacles ainsi que certains emplacements de dispositifs visuels ou radioélectriques destinés à signaler leur présence aux navigateurs aériens ou à en permettre l'identification ou de supporter l'installation de ces dispositifs.

Servitudes aéronautiques de dégagement

Section I. - Etablissement et approbation du plan de dégagement

Art. D. 242-1. - Les agents de l'administration ou les personnes auxquelles elle délègue ses droits sont admis à pénétrer dans les propriétés privées pour y exécuter les opérations nécessaires aux études concernant l'établissement des plans de dégagement dans les conditions définies par l'article 1^{er} de la loi du 29 décembre 1892.

Les signaux, bornes et repères dont l'implantation est nécessaire à titre provisoire ou permanent pour la détermination des diverses zones de protection sont établis dans les conditions spécifiées par la loi du 6 juillet 1943 relative à l'exécution de travaux géodésiques et cadastraux et à la conservation des signaux, bornes et repères, validée et modifiée par la loi n° 57-391 du 28 mars 1957.

Art. D. 242-2. - L'enquête publique à laquelle doit être soumis le plan de servitudes aéronautiques de dégagement en vertu de l'article R. 241-4 relatif au régime des aérodromes et aux servitudes aéronautiques est précédée d'une conférence entre les services intéressés.

Art. D. 242-3. - Le dossier soumis à l'enquête comprend :

1° Le plan de dégagement qui détermine les diverses zones à frapper de servitudes avec l'indication, pour chaque zone, des cotes limites à respecter suivant la nature et l'emplacement des obstacles ;

2° Une notice explicative exposant l'objet recherché par l'institution des servitudes selon qu'il s'agit d'obstacles susceptibles de constituer un danger pour la circulation aérienne ou d'obstacles nuisibles au fonctionnement des dispositifs de sécurité, leur nature exacte et leurs conditions d'application, tant en ce qui concerne les constructions, installations et plantations existantes que les constructions, installations et plantations futures.

3° A titre indicatif, une liste des obstacles dépassant les cotes limites ;

4° Un état des signaux, bornes et repères existant au moment de l'ouverture de l'enquête et utiles pour la compréhension du plan de dégagement, sans préjudice de ceux qui pourront être établis ultérieurement pour en faciliter l'application.

Art. D. 242-4. - Le plan de dégagement accompagné des résultats de l'enquête publique et des résultats de la conférence entre services est soumis avant son approbation à l'avis de la commission centrale des servitudes aéronautiques.

Art. D. 242-5. - Lorsque des mesures provisoires de sauvegarde doivent être prises en application de l'article R. 241-5, il est procédé à une enquête publique précédée d'une conférence entre services intéressés dans les conditions fixées à l'article D. 242-2. Les mesures envisagées ainsi que les résultats de l'enquête publique et de la conférence entre services sont soumis à l'avis de la commission centrale des servitudes aéronautiques.

L'arrêté approuvant les mesures provisoires de sauvegarde est pris par le ministre chargé de l'aviation civile ou par le ministre des armées, après avis favorable de la commission centrale des servitudes aéronautiques.

Section II. - Application du plan de dégagement

Art. D. 242-6. - Une copie du plan de dégagement approuvé (ou de l'arrêté instituant des mesures provisoires de sauvegarde) est déposée à la mairie des communes sur le territoire desquelles sont assises les servitudes.

Avis du dépôt est donné au public par voie d'affichage à la mairie et d'insertion dans un journal mis en vente dans le département et en outre par tous autres moyens en usage dans la commune.

B. - LIMITATIONS AU DROIT D'UTILISER LE SOL

1° Obligations passives

Interdiction de créer des obstacles fixes (permanents ou non permanents), susceptibles de constituer un danger pour la circulation aérienne.

Obligation de laisser pénétrer sur les propriétés privées les représentants de l'administration pour y exécuter les opérations nécessaires aux études concernant l'établissement du plan de dégagement.

2° Droits résiduels du propriétaire

Possibilité pour le propriétaire d'obtenir la délivrance d'un permis de construire, si le projet de construction est conforme aux dispositions du plan de dégagement ou aux mesures de sauvegarde.

Possibilité pour le propriétaire d'établir des plantations, remblais et obstacles de toute nature non soumis à l'obligation de permis de construire et ne relevant pas de la loi du 15 juin 1906 sur les distributions d'énergie, à condition d'obtenir l'autorisation de l'ingénieur en chef des services des bases aériennes compétent.

Le silence de l'administration dans les délais prévus par l'article D. 242-9 du code de l'aviation civile vaut accord tacite.

Possibilité pour le propriétaire de procéder sans autorisation à l'établissement de plantations, remblais et obstacles de toute nature, si ces obstacles demeurent à quinze mètres au-dessous de la cote limite qui résulte du plan de dégagement.

Le maire doit faire connaître à toute personne qui le lui demande si un immeuble situé dans le territoire de la commune est grevé de servitudes de dégagement ; s'il en est requis par écrit, il doit répondre par lettre recommandée avec demande d'avis de réception dans un délai de huit jours.

Art. D. 242-7. - Dans les zones grevées de servitudes de dégagement, le permis de construire ne peut être délivré que si les constructions projetées sont conformes aux dispositions du plan de dégagement ou aux mesures provisoires de sauvegarde.

Art. D. 242-8 (*Décret n° 80-910 du 17 novembre 1980, art. 5-VII*). - Dans les mêmes zones et sous réserve des dispositions de l'article D. 242-10, l'établissement de plantations, remblais et obstacles de toute nature non soumis au permis de construire et ne relevant pas de la loi du 15 juin 1906 sur les distributions d'énergie est soumis à l'autorisation de l'ingénieur en chef du service des bases aériennes compétent.

La demande est adressée au maire qui en délivre récépissé. Elle donne les précisions utiles sur la nature et l'emplacement des obstacles ainsi que les hauteurs qu'ils sont susceptibles d'atteindre.

Le maire la transmet sans délai à l'ingénieur en chef.

Art. D. 242-9. - La décision sur la demande visée à l'article précédent doit être notifiée par l'intermédiaire du maire dans un délai de trente jours à compter de la date du dépôt de la demande ou de la remise des renseignements complémentaires que le pétitionnaire aura été invité à produire.

Ce délai est augmenté d'un mois lorsque l'instruction de la demande nécessite des opérations de nivellement.

A défaut de réponse dans les délais ainsi fixés, le demandeur peut saisir directement l'ingénieur en chef du service des bases aériennes par lettre recommandée avec demande d'avis de réception. Faute par l'ingénieur en chef de notifier sa décision dans le délai de quinze jours à dater de la réception de ladite lettre, l'autorisation est réputée accordée sous réserve toutefois que le demandeur se conforme aux autres dispositions législatives ou réglementaires.

Art. D. 242-10. - Les intéressés peuvent se dispenser de produire la demande visée à l'article D. 242-8 lorsque les obstacles qu'ils se proposent d'établir demeureront à quinze mètres au moins en dessous de la cote limite qui résulte du plan de dégagement.

Art. D. 242-11. - Lorsque les servitudes instituées par le plan de dégagement impliquent soit la suppression ou la modification de bâtiments constituant des immeubles par nature, soit une modification à l'état antérieur des lieux déterminant un dommage direct, matériel et certain, la mise en application des mesures correspondantes est subordonnée dans chaque cas à une décision du ministre chargé de l'aviation civile ou du ministre des armées.

Cette décision est notifiée aux intéressés par l'ingénieur en chef du service des bases aériennes compétent, conformément à la procédure appliquée en matière d'expropriation pour cause d'utilité publique.

Les notifications comportent toutes précisions utiles sur les travaux à effectuer ainsi que sur les conditions dans lesquelles ils pourraient être exécutés.

Art. D. 242-12. - Si les propriétaires consentent à exécuter les travaux qui leur sont imposés aux conditions qui leur sont proposées, il est passé entre eux et le représentant du ministre chargé de l'aviation civile ou du ministre des armées une convention rédigée en la forme administrative.

Cette convention précise :

1° Les modalités de délais d'exécution des travaux, l'indemnité représentative de leur coût et les conditions de versement ;

2° L'indemnité, s'il y a lieu, pour frais de déménagement, détériorations d'objets mobiliers et autres dommages causés par l'exécution des travaux ;

3° L'indemnité compensatrice, s'il y a lieu, des autres éléments du dommage résultant des modifications apportées à la situation des lieux.

La convention peut prévoir l'exécution des travaux par les soins de l'administration.

Art. D. 242-13 (*Décret n° 73-309 du 9 mars 1973, art. 1er*). - En cas de refus de l'autorisation exigée par le cinquième alinéa de l'article R. 241-4 du code pour l'exécution de travaux de grosses réparations ou d'améliorations, ou à l'expiration du délai de quatre mois valant décision de refus, le propriétaire pourra requérir l'application immédiate des mesures prévues à l'article D. 242-11. Sa requête devra, à peine de forclusion, parvenir au ministre qui a refusé l'autorisation sollicitée en application de l'article R. 241-4 du code, dans le délai d'un an à dater de la notification à l'intéressé de la décision de refus.

Lorsque, en application de l'article R. 241-4 (alinéa 5) précité, l'administration aura autorisé l'exécution de travaux d'améliorations, il ne sera tenu compte de la plus-value acquise par l'immeuble, en raison de l'exécution desdits travaux, dans le calcul de l'indemnité qui sera éventuellement due lors de la suppression, aux conditions prévues par les articles D. 242-11 et D. 242-12, du bâtiment ou autre ouvrage sur lequel ces travaux auront été exécutés, que dans la mesure où ils n'auront pas été normalement amortis.

Art. D. 242-14 (ancien article D. 242-13) (*Décret n° 73-309 du 9 mars 1973, art. 2*). - Si les servitudes de dégagement viennent à être atténuées ou supprimées de sorte que tout ou partie des lieux puisse être rétablie dans son état antérieur, l'administration est en droit de poursuivre la récupération de l'indemnité qu'elle aurait versée en compensation d'un préjudice supposé permanent, déduction faite du coût de remise en état des lieux dans leur état primitif ou dans un état équivalent.

A défaut d'accord amiable, le montant des sommes à recouvrer, qui présentent le caractère d'une créance domaniale, est fixé selon les règles applicables à la détermination des indemnités en matière d'expropriation pour cause d'utilité publique et le recouvrement en est effectué dans les formes qui seront prévues par un arrêté du ministre chargé de l'aviation civile et du ministre de l'économie et des finances.

L'action en récupération doit être engagée sous peine de forclusion dans un délai de deux ans à compter de la publication de l'acte administratif entraînant la modification ou la suppression des servitudes.

Ils sont adressés par chacun des maires au sous-préfet dans un délai de huit jours. Le sous-préfet transmet ensuite au préfet, avec son avis, l'ensemble des registres de réclamations qu'il a centralisés.

Art. 8. - Après avis des ingénieurs de l'aménagement agricole des eaux, le préfet statue par arrêté sur la liste définitive des cours d'eau ou sections de cours d'eau dont les riverains sont tenus de supporter la servitude de passage des engins mécaniques de curage et de faucardement.

Art. 9. - Tout projet de modification ou d'adjonction à la liste des cours d'eau ou sections de cours d'eau fait l'objet d'une procédure identique à celle qui a été indiquée aux articles 2 à 8 du présent décret.

Art. 10. - Tout projet de construction, clôture fixe, plantation, soumis à autorisation en application de l'article 1^{er} du décret susvisé du 7 janvier 1959 doit faire l'objet d'une demande d'autorisation adressée au préfet par lettre recommandée avec demande d'avis de réception.

La demande d'autorisation indique :

- le nom et l'adresse du pétitionnaire ainsi que sa qualité de propriétaire, de locataire ou d'usufruitier ;
- l'emplacement, la nature, la disposition de la construction, de la clôture ou de la plantation envisagée.

Le préfet statue sur la demande dans les trois mois à dater de l'accusé de réception de cette dernière, après avis des ingénieurs du service de l'aménagement agricole des eaux. Il fixe éventuellement dans sa décision les conditions auxquelles doit être subordonnée la réalisation du projet.

En cas de rejet de la demande, le préfet notifie immédiatement sa décision motivée au pétitionnaire.

La décision du préfet est portée à la connaissance du maire de la commune sur le territoire de laquelle est située la propriété intéressée.

Si aucune suite n'a été donnée à la demande dans le délai de trois mois prévu au présent article, celle-ci est considérée comme agréée sans conditions.

Art. 11. - Les dispositions de l'article 10 s'appliquent sans préjudice de l'observation de la législation et de la réglementation en vigueur en ce qui concerne notamment la police des eaux, la protection contre les inondations, la protection de la santé publique, l'urbanisme.

Art. 12. - Le ministre de l'agriculture, le garde des sceaux, ministre de la justice, et le ministre de l'intérieur sont chargés, chacun en ce qui le concerne, de l'exécution du présent décret, qui sera publié au *Journal officiel* de la République française.

Fait à Paris, le 25 avril 1960.

MICHEL DEBRÉ

Par le Premier ministre :

Le ministre de l'agriculture,
HENRI ROCHEREAU

Le garde des sceaux, ministre de la justice,
EDMOND MICHELET

Le ministre de l'intérieur,
PIERRE CHATENET

SERVITUDE I1

HYDROCARBURES LIQUIDES

I. - GÉNÉRALITÉS

Servitudes relatives à la construction et à l'exploitation de pipelines d'intérêt général destinés au transport d'hydrocarbures liquides ou liquéfiés sous pression.

Loi de finances n° 58-336 du 29 mars 1958 modifiée (art. 11).

Décret n° 59-645 du 16 mai 1959 modifié portant règlement d'administration publique pour l'application de l'article 11 de la loi précitée, et notamment ses articles 15 et 16.

Ministère de l'industrie et de l'aménagement du territoire (direction de l'énergie et des matières premières, direction des hydrocarbures).

II. - PROCÉDURE D'INSTITUTION

A. - PROCÉDURE

(Art. 9 à 14 inclus du décret du 16 mai 1959)

Procédure amiable permettant au bénéficiaire, dès l'insertion au *Journal officiel* du décret autorisant la construction et l'exploitation d'une conduite d'hydrocarbure, d'entreprendre :

- soit l'acquisition des terrains privés nécessaires à la construction et à l'exploitation de la conduite et des installations annexes ;

- soit la constitution sur ces terrains privés de servitudes de passage.

A défaut d'accord amiable, le ministre chargé des carburants peut poursuivre, pour le compte du bénéficiaire de l'autorisation, les acquisitions ou la constitution des servitudes dans les conditions prévues par la réglementation sur l'expropriation pour cause d'utilité publique.

La déclaration d'utilité publique des opérations est, sur le rapport du ministre chargé des carburants, prononcée par décret après avis du Conseil d'Etat.

Le bénéficiaire de l'autorisation provoque l'ouverture d'une enquête parcellaire, au cours de laquelle les propriétaires des terrains à frapper de servitudes font connaître s'ils acceptent l'établissement de celles-ci ou s'ils demandent l'expropriation des terrains concernés.

L'arrêté de cessibilité intervenant au vu des résultats de l'enquête parcellaire, détermine les parcelles frappées des servitudes et celles devant être cédées.

A défaut d'accord, le juge compétent prononce les expropriations ou décide l'établissement des servitudes conformément à l'arrêté de cessibilité.

Les propriétaires disposent d'un délai d'un an à dater de la décision judiciaire établissant les servitudes pour demander l'expropriation des terrains concernés.

B. - INDEMNISATION

(Art. 20 à 22 inclus du décret du 16 mai 1959)

Indemnisation résultant de l'institution de la servitude

L'indemnité due en raison de l'établissement de la servitude correspond à la réduction permanente du droit des propriétaires des terrains grevés.

A défaut d'accord amiable, la détermination définitive du montant des indemnités se poursuit conformément aux règles relatives à l'expropriation pour cause d'utilité publique.

Indemnisation résultant de l'exécution de travaux sur les terrains grevés de servitudes

L'exécution des travaux sur les terrains grevés de servitudes doit être précédé d'une visite des lieux par l'ingénieur en chef du contrôle technique ou son délégué, en présence des représentants respectifs du bénéficiaire et des propriétaires, ou si tel est le cas, des personnes qui exploitent les terrains grevés ; il est dressé un procès verbal qui doit fournir des éléments nécessaires pour apprécier le dommage ultérieur.

L'indemnité due à raison des dommages causés par les travaux, est à la charge du bénéficiaire ; elle est déterminée à l'amiable ou à défaut, par le tribunal administratif. La demande d'indemnité doit être présentée au plus tard dans les deux ans à dater du moment où ont cessé les faits constitutifs du dommage.

C. - PUBLICITÉ

Notification aux propriétaires intéressés, de l'arrêté de cessibilité dans les conditions prévues par l'article L. 13-2 du code de l'expropriation pour cause d'utilité publique.

Publication de l'arrêté de cessibilité, par voie d'affiche dans les communes intéressées et insertion dans un ou des journaux publiés dans le département (art. L. 13-2 et R. 11-20 du code de l'expropriation pour cause d'utilité publique).

III. - EFFETS DE LA SERVITUDE

A. - PRÉROGATIVES DE LA PUISSANCE PUBLIQUE

1° Prerogatives exercées directement par la puissance publique

(Art. 15 du décret du 16 mai 1959)

Possibilité pour le bénéficiaire d'enfouir dans une bande de terrain de 5 mètres de largeur une ou plusieurs canalisations avec leurs accessoires techniques et les conducteurs électriques nécessaires, à 0,60 mètre au moins de profondeur (distance calculée entre la génératrice supérieure des canalisations et la surface du sol).

Possibilité pour le bénéficiaire de construire en limite des parcelles cadastrales, les bornes de délimitation et les ouvrages de moins de 1 mètre carré de surface nécessaires au fonctionnement de la conduite.

Possibilité pour le bénéficiaire et les agents de contrôle d'accéder en tout temps dans une bande de 20 mètres maximum fixée par le décret déclarant d'utilité publique et comprenant la bande des 5 mètres, pour la surveillance et éventuellement l'exécution des travaux de réparation de la conduite.

Possibilité pour le bénéficiaire d'essarter tous les arbres et arbustes dans la bande de 5 mètres en terrain non forestier et de 20 mètres maximum en terrain forestier.

2° Obligations de faire imposées au propriétaire

Néant.

B. - LIMITATIONS AU DROIT D'UTILISER LE SOL

1° Obligations passives

(Art. 16 du décret du 16 mai 1959)

Obligation pour les propriétaires de réserver le libre passage des agents chargés de la surveillance et de l'entretien de la conduite, ainsi que des agents de contrôle dans la bande de 20 mètres maximum fixée par le décret déclarant d'utilité publique.

Interdiction pour les propriétaires de tout acte pouvant nuire au bon fonctionnement, à l'entretien et à la conservation de l'ouvrage, et notamment d'effectuer toute plantation d'arbres ou d'arbustes dans la bande des 5 mètres en zone non forestière ou de 20 mètres maximum en zone forestière.

Interdiction pour les propriétaires d'effectuer dans la bande des 5 mètres des constructions durables et des façons culturales à plus de 0,60 mètre de profondeur ou à une profondeur moindre s'il y a dérogation administrative.

2° Droits résiduels du propriétaire
(Art. 17 du décret du 16 mai 1959)

Possibilité pour le propriétaire de demander dans un délai de un an, à dater de la décision judiciaire d'institution des servitudes, l'expropriation des terrains intéressés.

Si, par suite de circonstances nouvelles, l'institution des servitudes vient à rendre impossible l'utilisation normale des terrains, possibilité à toute époque pour les propriétaires, de demander l'expropriation des terrains intéressés.

DÉCRET N° 59-645 DU 16 MAI 1959

portant règlement d'administration publique pour l'application de l'article 11 de la loi de finances n° 58-336 du 29 mars 1958 relatif à la construction dans la métropole des pipe-lines d'intérêt général destinés aux transports d'hydrocarbures liquides ou liquéfiés sous pression

(Journal officiel du 21 mai 1959, p. 5178-5182, et rectificatif J.O. du 3 juin 1959, p. 5605 ;
modifié par décret n° 66-550 du 25 juillet 1966, art. 7 et 33)

Le Premier ministre,

Sur le rapport du ministre de l'industrie et du commerce, du ministre des finances et des affaires économiques et du ministre des travaux publics et des transports ;

Vu l'article 11 de la loi de finances n° 58-336 du 29 mars 1958 aux termes duquel « des décrets portant règlement d'administration publique préciseront les conditions d'application du présent article » ;

Le Conseil d'Etat entendu,

Décète :

Art. 1^{er}. - La construction et l'exploitation dans la métropole des conduites d'intérêt général destinées aux transports d'hydrocarbures liquides ou liquéfiés sous pression sont soumises aux dispositions du présent décret.

Art. 2. - Sous les réserves indiquées aux articles 3 et 7, les entreprises autorisées à construire et à exploiter une conduite d'intérêt général doivent être consultées dans la forme de sociétés commerciales.

TITRE I^{er}

AUTORISATION DE CONSTRUCTION ET D'EXPLOITATION

Art. 3. - La demande en autorisation de construire et d'exploiter une conduite d'intérêt général à hydrocarbures liquides ou liquéfiés est adressée au ministre chargé des carburants.

Elle indique :

Les nom, prénoms, qualité, nationalité, domicile du demandeur si la demande est présentée par une personne physique, et si elle est faite au nom d'une société le siège social de celle-ci ainsi que les nom, prénoms, qualité et nationalité :

- du président, des membres du conseil d'administration, des commissaires aux comptes, pour les sociétés anonymes ;
- des gérants associés commandités et membres du Conseil de surveillance pour les sociétés en commandite par actions ;
- des gérants et membres du conseil de surveillance pour les sociétés à responsabilité limitée ;
- du gérant et de tous les associés commandités pour les sociétés en commandite simple ;
- de tous les associés, pour les sociétés en nom collectif et pour les sociétés à responsabilité limitée n'ayant pas de conseil de surveillance ;
- des directeurs ayant la signature sociale, pour toutes les sociétés.

Lorsque la demande est présentée au nom d'une société en formation, elle doit en faire mention en indiquant les renseignements connus sur le régime juridique et la personnalité du demandeur définitif.

Art. 4. - A la demande est annexé un dossier, en quatre expéditions, précisant les caractéristiques techniques, économiques et financières de la future conduite et comportant notamment :

- 1° Un plan au 1/1 000 000 ;
- 2° Un profil en long schématique (relevé sur carte) ;
- 3° L'indication de la nature et de la destination des produits qui seront transportés ;
- 4° L'indication du diamètre, du sectionnement, de la pression maximum en service, du débit maximum horaire dans les différents tronçons et des principales dispositions des installations faisant partie de la conduite et de celles auxquelles elle est reliée ;
- 5° Un mémoire explicatif décrivant et justifiant, au regard de l'économie générale, les principales dispositions adoptées ;
- 6° Une note indiquant :
 - les investissements prévus pour la construction de l'ouvrage et leur financement ;
 - les dépenses annuelles d'exploitation et charges de toute nature ;

- l'échelonnement prévu des travaux et la capacité de transport résultant des différentes phases de la construction ;

- les conditions financières de transport prévues ;

7° Si la demande est présentée au nom d'une société déjà constituée, les statuts de celle-ci ;

8° Eventuellement, tout protocole, accord ou contrat liant l'entreprise à des tiers et relatifs au financement de la construction et à l'exploitation.

Art. 5. - Le pétitionnaire doit s'engager :

a) A soumettre à l'approbation du ministre chargé des carburants la liste des actionnaires ou associés de la société visée à l'article 7, détenant plus de 1 p. 100 du capital social, avec l'indication du nombre de titres détenus par chacun d'eux ;

b) A informer au préalable le ministre chargé des carburants de tout changement de personne ou de tout projet qui serait susceptible, notamment au moyen d'une nouvelle répartition de titres, d'amener une modification du contrôle de l'entreprise, ou de modifier ses droits et obligations à l'égard des tiers ;

c) Dans les cas visés à l'article 4, 8°, à informer au préalable le ministre chargé des carburants de toutes modifications des protocoles, accords ou contrats ayant pour effet de modifier les droits et obligations du titulaire de l'autorisation ;

d) A ne pas réaliser les mesures visées aux b et c avant l'expiration d'un délai de deux mois pendant lequel ledit ministre pourra signifier au titulaire que la réalisation de ces mesures serait incompatible avec le maintien de l'autorisation accordée ;

e) Au cas où le pétitionnaire agit au nom d'une société en formation, à lui substituer dans un délai de six mois la société visée à l'article 7.

Art. 6. - Le ministre chargé des carburants, après avoir fait compléter ou rectifier s'il y a lieu l'avant-projet présenté par le pétitionnaire, adresse un exemplaire de cet avant-projet, pour avis, au ministre chargé des transports et au ministre des finances.

La demande fait l'objet d'une insertion au *Journal officiel*. Tout intéressé peut adresser ses observations au ministre chargé des carburants dans un délai de quinze jours après cette insertion.

L'autorisation est accordée par décret pris sur le rapport du ministre chargé des carburants et contre-signé par le ministre chargé des transports et le ministre des finances, sur avis conforme du Conseil d'Etat.

Art. 7. - Le décret d'autorisation fixe les caractéristiques principales de l'ouvrage, définit la nature des travaux autorisés à l'origine et indique l'itinéraire général qui doit être suivi par la conduite.

Il précise la capacité maximum de transport autorisée en distinguant les différents stades de réalisation s'il s'agit d'une conduite à trafic croissant.

Il mentionne, en outre, les personnes habilitées à utiliser la conduite.

Il indique le bénéficiaire et peut subordonner l'autorisation à l'engagement par celui-ci de se substituer, s'il y a lieu, une société constituée dans le but de construire et d'exploiter l'ouvrage. Sous réserve des dérogations qui pourraient être accordées dans le décret d'autorisation, cette société, ci-après appelée le bénéficiaire, est constituée sous le régime de la loi française.

Les statuts du bénéficiaire sont approuvés par le décret d'autorisation. Ils devront comporter l'institution de commissaire du gouvernement auprès de la société, dès lors que les ministres intéressés estimeront leur présence nécessaire pour assurer le respect de l'intérêt général. Les statuts fixeront, dans ce cas, les pouvoirs des commissaires du gouvernement, lesquels pourront notamment s'opposer à toute décision de la société contraire à la politique générale du gouvernement en matière de carburants, de combustibles et de transports.

Art. 8. - Aucune modification ne peut être apportée aux points précisés dans le décret d'autorisation qu'après approbation par décret intervenue dans les mêmes formes.

TITRE II

ACQUISITION DE TERRAINS PRIVÉS, EXPROPRIATION ET ÉTABLISSEMENT DE SERVITUDES DE PASSAGE

Art. 9. - Dès l'intervention du décret d'autorisation, le bénéficiaire peut entreprendre à l'amiable :

- soit l'acquisition des terrains privés nécessaires à la construction et à l'exploitation de la conduite et des installations annexes ;

- soit la constitution sur ces terrains des servitudes de passages visées à l'article 15 ci-dessous.

Pour la réalisation de ces opérations immobilières, le bénéficiaire est assimilé à un service d'intérêt public, au sens de l'article 7 du décret n° 49-1209 du 28 août 1949.

A défaut d'accord amiable, le ministre chargé des carburants peut poursuivre, pour le compte du bénéficiaire, les acquisitions conformément à la législation et à la réglementation relatives à l'expropriation pour cause d'utilité publique, ou imposer les servitudes dans les conditions prévues par les articles 15 à 20 du présent décret.

Art. 10. - La demande de déclaration d'utilité publique est adressée par le bénéficiaire au ministre chargé des carburants.

A la demande de l'ingénieur en chef centralisateur visé à l'article 38, le bénéficiaire fournit, à ses frais, en un nombre suffisant d'exemplaires, les documents nécessaires à la constitution des dossiers en vue tant de l'enquête préalable visée à l'article 11 ci-dessous que la consultation des services intéressés prévue à l'article 12 ci-dessous.

Art. 11. - A la demande de l'ingénieur en chef centralisateur, il est procédé à l'enquête préalable à la déclaration d'utilité publique de l'opération, conformément à la réglementation relative à l'expropriation pour cause d'utilité publique.

Art. 12. - Le ministre chargé des carburants provoque une conférence entre les services publics intéressés et invite le bénéficiaire à présenter ses observations et à faire de nouvelles propositions pour la réalisation de l'opération, dans le cas où des objections auraient été formulées au cours de l'instruction.

Art. 13. - Le ministre chargé des carburants consulte la commission interministérielle des dépôts d'hydrocarbures à titre d'instruction mixte, par application de l'article 10 du décret du 4 août 1955 sur les travaux mixtes. Cette commission doit donner son avis dans le délai d'un mois.

Art. 14. - Le décret déclarant l'utilité publique est pris sur le rapport du ministre chargé des carburants et contresigné par les ministres chargés des travaux publics et des transports, de l'agriculture, de la construction et par le ministre de l'intérieur, après avis du Conseil d'Etat.

Art. 15. - La servitude de passage prévue à l'alinéa premier de l'article 11 de la loi de finances du 29 mars 1958 donne au bénéficiaire le droit :

1° Dans une bande de 5 mètres de largeur, d'enfouir une ou plusieurs canalisations avec leurs accessoires techniques et les conducteurs électriques nécessaires, sauf dérogations justifiées qui résulteront de l'instruction faisant l'objet des articles 12 et 13 ci-dessus, une hauteur de 0,60 mètre devra être respectée entre la génératrice supérieure des canalisations et le niveau du sol après les travaux ;

2° De construire, mais en limite des parcelles cadastrales seulement, les bornes de délimitation et les ouvrages de moins de 1 mètre carré de surface nécessaires au fonctionnement de la conduite ;

3° Dans une bande de terrain dont la largeur sera fixée par le décret déclarant l'utilité publique sans pouvoir excéder 20 mètres et dans laquelle sera incluse la bande de 5 mètres, d'accéder en tout temps audit terrain pour la surveillance et éventuellement les réparations de la conduite, les agents chargés du contrôle bénéficiant du même droit d'accès ;

4° D'essarter tous les arbres et arbustes dans la bande de terrain de 5 mètres en terrain non forestier et sur la bande large en terrain forestier ;

5° D'effectuer tous travaux d'entretien et de réparation conformément aux dispositions de l'article 21 ci-après.

Art. 16. - La servitude oblige les propriétaires ou leurs ayants droit :

- à ne faire, dans la bande réduite de 5 mètres, ni constructions durables, ni façons culturales à plus de 0,60 mètre de profondeur ou à la profondeur réduite résultant des dérogations visées à l'article 15, 1° ;
- à s'abstenir de tout acte de nature à nuire au bon fonctionnement, à l'entretien et à la conservation de l'ouvrage, et notamment de toute plantation d'arbres ou d'arbustes dans la bande de 5 mètres.

Cette interdiction s'étend à toute l'étendue de la bande large dans les zones forestières.

Art. 17. - Le plan parcellaire des terrains établi par le bénéficiaire dans les conditions prévues par la réglementation sur l'expropriation pour cause d'utilité publique distingue les terrains pour lesquels est demandée l'expropriation totale ou partielle et ceux que le bénéficiaire désire seulement voir grever de la servitude. Au cours de l'enquête parcellaire dont l'ouverture est provoquée par le bénéficiaire, les propriétaires font connaître, en ce qui concerne les terrains à frapper de servitudes, s'ils acceptent l'établissement de celles-ci ou s'ils demandent l'expropriation.

Le propriétaire qui garde le silence sur ce point est réputé, pour le déroulement de la procédure, accepter l'établissement de servitudes. Ultérieurement, toutefois, ce propriétaire peut demander l'expropriation soit à toute époque si, par suite de circonstances nouvelles, l'existence de servitudes vient à rendre impossible l'utilisation normale du terrain, soit, en l'absence de telles circonstances, pendant un délai d'un an à compter de la décision judiciaire visée à l'article 19.

A l'issue de l'enquête parcellaire, l'ingénieur en chef centralisateur peut proposer que, sur les parcelles qu'il détermine, la servitude n'entraîne pas certains des effets prévus par les articles 15 et 16 ci-dessus, dans la mesure où cette limitation est compatible avec une exploitation normale de l'ouvrage.

Art. 18. - L'arrêté de cessibilité, pris sur le vu du résultat de l'enquête parcellaire, dans les conditions prévues par la réglementation relative à l'expropriation pour cause d'utilité publique, détermine les propriétés qui doivent être cédées et celles qui seront frappées de la servitude, en distinguant éventuellement les parcelles pour lesquelles il aura été fait application du dernier alinéa de l'article précédent.

Art. 19. - A défaut d'accord amiable, et sur le vu des pièces constatant que les formalités rappelées au présent titre ont été accomplies, le juge compétent prononce l'expropriation ou décide l'établissement des servitudes conformément aux dispositions de l'arrêté de cessibilité.

Art. 20. - La procédure ultérieure, et notamment la détermination définitive du montant des indemnités, se poursuit conformément à la réglementation relative à l'expropriation pour cause d'utilité publique ; l'indemnité due en raison de l'établissement de la servitude correspond à la réduction permanente du droit des propriétaires des terrains grevés.

Art. 21. - L'exécution de travaux sur les terrains grevés de la servitude doit être précédée d'une visite des lieux effectuée par l'ingénieur en chef du contrôle technique visé à l'article 38 ou son délégué huit jours au moins avant le commencement des travaux.

Les personnes qui exploitent ces terrains ou, en leur absence, leurs représentants, à charge pour elles, le cas échéant, de prévenir les propriétaires qui pourraient être intéressés, seront convoquées à la visite par celui qui y procède. La convocation précisera la date et l'heure de la visite ; elle sera notifiée par lettre recommandée avec demande d'avis de réception. Le maire de la commune en sera informé.

A défaut par les intéressés de se faire représenter sur les lieux, le maire désignera d'office une personne pour opérer contradictoirement avec le représentant du bénéficiaire.

Le procès-verbal de l'opération qui doit fournir les éléments nécessaires pour apprécier le dommage ultérieur est dressé en trois expéditions destinées, une à être déposée à la mairie et les deux autres à être remises aux parties intéressées.

S'il y a accord sur l'état des lieux, les travaux peuvent être commencés aussitôt ; s'il y a désaccord, la partie la plus diligente saisit le tribunal administratif et les travaux pourront commencer aussitôt que ce tribunal aura rendu sa décision.

Lorsque l'exécution des travaux l'exige, l'ingénieur en chef du contrôle technique, ou son délégué, peut, nonobstant les dispositions qui précèdent, autoriser l'occupation immédiate et d'office ; le maire de la commune en est informé ; notification immédiate est faite par ses soins aux intéressés. Un procès-verbal de l'état des lieux est dressé dans les vingt-quatre heures en présence du maire ou de son délégué, en trois exemplaires.

Art. 22. - Les dommages qui résultent des travaux seront fixés, à défaut d'accord amiable, par le tribunal administratif.

Les indemnités pour dommages résultant de l'établissement ou de l'exploitation d'une conduite d'intérêt général sont entièrement à la charge du bénéficiaire qui reste responsable de toutes les conséquences dommageables de son entreprise, tant envers l'Etat, les départements et les communes qu'envers les tiers.

La demande d'indemnité doit être présentée au plus tard dans les deux ans à dater du moment où ont cessé les faits constitutifs du dommage.

TITRE III

OCCUPATION DU DOMAINE PUBLIC ET TRAVERSÉE D'OUVRAGES D'INTÉRÊT PUBLIC

Art. 23. - L'intervention du décret déclaratif d'utilité publique donne au bénéficiaire, sous réserve de l'accomplissement des formalités prévues aux articles 24 et suivants, le droit d'occuper le domaine public là où la conduite autorisée le traverse.

Les occupations du domaine public sont strictement limitées à celles qui sont nécessaires. Elles ont lieu à titre onéreux, la redevance étant supportée par le bénéficiaire. Si elles portent sur le domaine de collectivités publiques autres que l'Etat, la décision définitive, en cas de litige sur le montant de la redevance, est prise par l'autorité de tutelle. Les occupations du domaine public sont soumises aux dispositions réglementaires fixant les conditions techniques applicables à la construction et à l'exploitation des conduites à hydrocarbures liquides ou liquéfiés et aux dispositions administratives définies aux articles ci-après.

Art. 24. - Aucune installation de transport par conduite d'hydrocarbures liquides ou liquéfiés ne peut être exécutée sur les emprises du domaine public et les ouvrages publics relevant de l'Etat ou des collectivités locales sans que le projet fixant les conditions techniques d'exécution ait été préalablement soumis à l'agrément des autorités responsables des domaines ou ouvrages intéressés.

Ce projet doit comporter notamment les dispositions nécessaires pour qu'aucune des installations intéressées n'entrave le bon fonctionnement des autres. Les travaux de modification de toute nature qui seraient à faire dans les ouvrages préexistants et tous dommages résultant pour un service préexistant de l'emprunt du domaine public par la conduite sont à la charge du bénéficiaire de l'autorisation.

S'il y a accord entre les services intéressés, et si le maître de l'ouvrage ou l'entrepreneur de la conduite a pris par écrit les engagements auxquels serait éventuellement subordonnée l'exécution des travaux, l'ingénieur en chef du contrôle technique autorise cette exécution.

En cas de désaccord, l'ingénieur en chef du contrôle technique transmet le dossier au ministre chargé des carburants qui, au cas où il estimerait que les exigences des services intéressés sont excessives, le soumet à la commission interministérielle des dépôts d'hydrocarbures.

Si tous les ministres intéressés adhèrent à l'avis de cette commission, le ministre chargé des carburants notifie la décision au bénéficiaire.

Dans le cas contraire, l'affaire est soumise au conseil des ministres.

Art. 25. - Avant de commencer les travaux d'exécution ou de grosse réparation d'une conduite autorisée, le bénéficiaire doit en donner avis, huit jours au moins à l'avance, à l'ingénieur en chef centralisateur et aux services de contrôle locaux.

Dans chaque département, l'ingénieur en chef du service ordinaire des ponts et chaussées est chargé de coordonner l'action des diverses autorités responsables du domaine public ou des ouvrages publics intéressés par la conduite, mission qui prend le nom de contrôle-voirie.

Le bénéficiaire doit, avant toute ouverture de chantier intéressant une occupation du domaine public ou un ouvrage d'intérêt général, en aviser, dans le même délai, les services publics compétents, et notamment l'ingénieur en chef du contrôle-voirie.

Le bénéficiaire est dispensé de se conformer au délai de huit jours ci-dessus indiqué pour l'ouverture de chantiers sur la voie publique en cas d'accident exigeant une intervention immédiate. Dans ce cas, il peut exécuter sans délai les travaux nécessaires, à charge d'en aviser en même temps l'ingénieur en chef centralisateur et les services locaux intéressés et de justifier l'urgence dans un délai maximum de vingt-quatre heures.

Art. 26. - Avant la mise en service des ouvrages terminés, il est procédé à leur réception. L'ingénieur en chef du contrôle technique ou son délégué assiste aux essais prévus par l'arrêté technique et y convoque les représentants des services intéressés.

Sur le vu des procès-verbaux des essais et des épreuves en usine et sur le terrain prévus par la réglementation de sécurité, l'ingénieur en chef centralisateur prononce la réception et délivre l'autorisation de mise en service.

Art. 27. - Dans un délai de trois mois après la mise en service d'une conduite, ou, le cas échéant, d'un tronçon de conduite, le bénéficiaire est tenu d'en remettre les plans à l'ingénieur en chef centralisateur ainsi qu'aux services locaux du contrôle technique et du contrôle-voirie.

Aux plans doivent être joints les dessins complets des ouvrages principaux en plan, coupe et élévation, dressés à l'échelle indiquée par l'administration, donnant les détails et renseignements prescrits et notamment les dispositions effectivement adoptées aux traversées de voies publiques et en tous les points où la production de ces documents a été requise par l'ingénieur en chef du contrôle-voirie.

Le nombre d'expéditions de ces plans et dessins ainsi que, pour les ouvrages qui les concernent, le détail des extraits de ces plans à remettre aux services publics intéressés, sont fixés par l'ingénieur en chef du contrôle technique.

Faute par le bénéficiaire de fournir les plans et dessins complets, il y est pourvu d'office et à ses frais par les soins du ou des ingénieurs en chef du contrôle technique intéressés.

Art. 28. - Le bénéficiaire est tenu de déplacer ses conduites à toute demande des autorités dont relève le domaine public emprunté par elles, ou de l'un des ingénieurs en chef chargés du contrôle.

Le déplacement ou la modification des installations sont exécutés aux frais du bénéficiaire de l'autorisation, s'ils ont lieu dans l'intérêt de la sécurité publique ou bien dans l'intérêt de l'utilisation, de l'exploitation ou de la sécurité du domaine public emprunté par les canalisations ou affecté par leur fonctionnement. Le bénéficiaire peut, s'il conteste que la modification demandée est justifiée par l'intérêt public représenté par l'autorité chargée de la gestion du domaine intéressé, faire opposition à l'imputation de la dépense à sa charge auprès de l'ingénieur en chef centralisateur.

En cas de désaccord persistant entre l'ingénieur en chef centralisateur et le service public intéressé, il est statué conformément aux dispositions de l'article 24 ci-dessus.

Si le bénéficiaire n'exécute pas le déplacement prescrit, il y est pourvu d'office et à ses frais, après mise en demeure infructueuse, par les soins de l'ingénieur en chef du contrôle technique intéressé.

Art. 29. - Les travaux d'entretien peuvent être exécutés par le bénéficiaire, sans approbation préalable du projet d'exécution, à charge par lui de prévenir huit jours à l'avance les services de contrôle et les autres services intéressés et sous la condition expresse qu'aucune opposition ne soit formulée dans le délai ci-dessus fixé.

En cas d'urgence, il sera procédé conformément aux dispositions de l'article 25, 4^e alinéa.

Art. 30. - Si l'exploitation de la conduite autorisée amène un trouble au fonctionnement d'un service public, réquisition est adressée par le chef du service intéressé à l'ingénieur en chef du contrôle technique de prendre les mesures nécessaires pour faire cesser ce trouble.

En cas d'accident entraînant mort d'homme ou blessure grave, le bénéficiaire de l'autorisation en fait immédiatement la déclaration à l'ingénieur en chef du contrôle technique. Cette déclaration est faite par les voies les plus rapides et confirmée par lettre.

Avis doit être également donné par le bénéficiaire à l'ingénieur en chef du contrôle technique soit en cas d'incendie, soit en cas de trouble important survenu à l'exploitation de la conduite, ou causé, du fait de l'existence de celle-ci, à un service public ou d'intérêt public.

Art. 31. - Le bénéficiaire est tenu d'interrompre le transport sur l'injonction de l'ingénieur en chef du contrôle technique lorsque le mauvais fonctionnement de la conduite est de nature à compromettre la sécurité publique ou lorsque l'interruption est nécessaire pour permettre aux services publics d'effectuer, dans l'intérêt de la sécurité, la visite, la réparation ou la modification de quelque ouvrage dépendant de ces services.

En cas d'accident de personnes ou de danger grave, les agents du contrôle peuvent enjoindre, par les voies les plus rapides, au bénéficiaire d'arrêter le transport et, le cas échéant, de procéder à la vidange de la conduite dans la partie où se situe le danger.

Avis de l'injonction est alors donné immédiatement à l'ingénieur en chef du contrôle technique, qui prend d'urgence les mesures nécessaires pour assurer la sécurité.

Art. 32. - Aucun recours ne peut être exercé contre l'Etat, les départements ou les communes par le bénéficiaire de l'autorisation :

- soit à raison de dommages que la circulation ou l'exploitation pourrait occasionner à ses installations situées sous le domaine public ;
- soit à raison de travaux exécutés sur le domaine public dans l'intérêt de la sécurité publique, de la circulation ou de l'exploitation normale de ce domaine.

Le bénéficiaire conserve son droit de recours contre les tiers.

TITRE IV

OBLIGATIONS GÉNÉRALES DU BÉNÉFICIAIRE DE L'AUTORISATION

Art. 33. - Le bénéficiaire exploite librement sous réserve des dispositions des articles 7, 38 et suivants et tient une comptabilité séparée des opérations afférentes à l'ouvrage, selon les méthodes commerciales et industrielles ; il est astreint à appliquer le plan comptable général, approuvé par le ministre des finances et des affaires économiques. Il adresse annuellement au ministre chargé des carburants, outre le bilan de la société, le compte d'exploitation général et le compte de pertes et profits présentant les dépenses et les recettes de toute nature de l'année.

Art. 34. - Les recettes du trafic doivent couvrir les dépenses d'exploitation, les dotations d'amortissement, la rémunération des capitaux investis et les autres charges financières.

Les dispositions prises pour réaliser cet équilibre par le bénéficiaire au début de l'exploitation sont soumises au contrôle du ministre chargé des carburants, deux mois avant leur mise en vigueur. Elles sont communiquées sans délai au ministre chargé des transports. Toute modification ultérieure doit faire l'objet d'une déclaration motivée au ministre chargé des carburants, un mois au moins avant sa mise en vigueur.

Pendant ces délais, le ministre chargé des carburants peut faire opposition aux mesures proposées.

Art. 35. - Le décret d'autorisation fixe les conditions dans lesquelles le bénéficiaire pourra être autorisé ou astreint à effectuer des transports pour le compte d'autres usagers que ceux énumérés audit décret en vertu de l'article 7, au cas où ces nouveaux usagers auraient, sur tout ou partie de l'ouvrage, à exécuter de tels transports présentant un intérêt général. Ces conditions pourront être notamment les suivantes :

1° Si les transports nouveaux peuvent être effectués sans entraîner, pour le bénéficiaire, la nécessité d'investissements nouveaux, ils devront être exécutés sans aucune discrimination entre anciens et nouveaux usagers, dans des conditions comparables de qualité des produits, de régularité et d'importance du trafic et de localisation géographique ;

2° Si, pour satisfaire à l'obligation de transports nouveaux, le bénéficiaire est obligé d'augmenter ou d'accélérer ses investissements, il pourra appliquer aux nouveaux usagers des conditions particulières tenant compte notamment, d'une part, de l'ensemble des charges supplémentaires résultant de la nécessité de rapprocher la capacité effective de transport de la capacité maximum autorisée, d'autre part, des conditions nouvelles d'exploitation de l'ouvrage résultant du nouveau trafic ; le bénéficiaire pourra également offrir aux nouveaux usagers de participer au capital social ;

3° En aucun cas, la capacité maximum autorisée ne devra être dépassée, sauf nouveaux décrets d'autorisation.

Pour l'application des clauses ci-dessus, le bénéficiaire discutera librement avec le nouvel utilisateur, sans préjudice de l'application des articles 5 et 34.

En cas d'impossibilité d'arriver à un accord, l'affaire sera soumise au ministre chargé des carburants, qui décidera après consultation du ministre chargé des travaux publics et des transports et avis motivé de la commission interministérielle des dépôts d'hydrocarbures.

Art. 36. - Les contrats et marchés de travaux, de fournitures et de prestations de services passés par le bénéficiaire pour la construction des ouvrages autorisés ne sont pas soumis à la réglementation des marchés de l'Etat et des collectivités publiques.

Toutefois les contrats et marchés de toute nature passés par le bénéficiaire devront normalement avoir été précédés d'appels à la concurrence, sans autres discriminations que celles prévues par les règlements français dans la détermination des entreprises admises à présenter des offres, ou retenues comme titulaires des marchés, selon les principes généraux en vigueur pour les marchés publics.

L'ingénieur en chef centralisateur est chargé de veiller au respect des dispositions du présent article, dont l'inobservation pourrait entraîner l'application des sanctions prévues à l'article 42 après mise en œuvre de la procédure prévue par le même article.

Art. 37. - Le bénéficiaire est tenu d'établir et d'entretenir à ses frais, et en se conformant à la réglementation de l'espèce, les lignes téléphoniques, télégraphiques, les signaux et les installations radioélectriques reconnues nécessaires par les services du contrôle pour assurer la sécurité de l'exploitation.

Les projets des installations établies en vertu du présent article sont soumis à l'approbation du directeur régional des télécommunications.

TITRE V

CONTRÔLE. - FIN DE L'AUTORISATION

Art. 38. - Le contrôle technique de la construction et de l'exploitation des conduites d'intérêt général à hydrocarbures liquides ou liquéfiés est assuré, dans chaque arrondissement minéralogique, par le chef de cet arrondissement.

Les épreuves en usine et sur place sont surveillées par des experts désignés par le ministre chargé des carburants.

Le contrôle-voirie est assuré, comme il est dit à l'article 25, dans chaque département, par l'ingénieur en chef du service ordinaire des ponts et chaussées.

Le service spécial des dépôts d'hydrocarbures est chargé de coordonner l'action des différents services du contrôle et de centraliser les renseignements statistiques et techniques.

En outre, le ministre chargé des carburants désigne, à la réception de chaque demande d'autorisation, et notamment lorsque l'ouvrage s'étend sur plusieurs arrondissements minéralogiques, un ingénieur en chef centralisateur qui peut être le ou l'un des ingénieurs en chef du contrôle technique ou l'ingénieur en chef du service spécial des dépôts d'hydrocarbures.

L'inspection des services de contrôle est assurée par des ingénieurs généraux ou inspecteurs généraux appartenant aux corps des mines ou des ponts et chaussées.

Les ingénieurs généraux ou inspecteurs généraux et les ingénieurs en chef chargés du contrôle auront à se concerter sur les mesures qu'ils seront appelés à prendre dans l'exercice de leur contrôle.

Les fonctionnaires et autres agents chargés du contrôle sont désignés par arrêté du ministre intéressé.

Art. 39. - Les agents des services du contrôle procèdent aux vérifications comptables. Ils peuvent faire effectuer des enquêtes, vérifications et expertises et se faire communiquer tous documents utiles et statistiques relatifs à l'exploitation.

Art. 40. - Les agents des services du contrôle et les agents du bénéficiaire pourront être assermentés afin, concurremment avec les officiers et les agents de la police judiciaire, de dresser procès-verbal des faits susceptibles de nuire directement ou indirectement au bon fonctionnement, à l'entretien et à la conservation des conduites.

Art. 41. - Indépendamment des frais d'épreuves et d'expertise résultant de la réglementation de sécurité, le bénéficiaire versera à l'Etat, au titre du contrôle de la construction et de l'exploitation, des frais de contrôle calculés en fonction de la longueur des conduites et de la capacité des réservoirs utilisés. Un arrêté conjoint du ministre chargé des carburants, du ministre des travaux publics et du ministre des finances fixera les bases sur lesquelles seront calculés ces frais de contrôle.

Art. 42. - Si le bénéficiaire ne présente pas les projets d'exécution de l'ouvrage ou s'il n'achève pas les travaux et ne met pas les installations en service dans les conditions fixées par le décret d'autorisation, le ministre chargé des carburants lui adresse une mise en demeure, fixant un délai pour satisfaire auxdites obligations.

Si la sécurité publique vient à être compromise, le ministre chargé des carburants, après avis de l'ingénieur en chef du contrôle technique, prend aux frais et risques du bénéficiaire les mesures provisoires nécessaires pour prévenir tout danger. Il adresse au bénéficiaire une mise en demeure fixant le délai à lui imparti pour assurer la sécurité de l'exploitation.

Si l'exploitation vient à être interrompue en partie ou en totalité, il y est pourvu aux frais et risques du bénéficiaire. Le ministre chargé des carburants adresse au bénéficiaire une mise en demeure lui fixant un délai pour reprendre le service.

Si, à l'expiration du délai imparti, dans les cas prévus aux trois alinéas qui précèdent, il n'a pas été satisfait à la mise en demeure, et sauf cas de force majeure, l'autorisation peut être retirée.

Art. 43. - Le retrait de l'autorisation est prononcé par décret après avis conforme du Conseil d'Etat sur le rapport des ministres chargés des carburants, des transports et du ministre des finances.

Dans un délai de trois mois à compter de la publication de ce décret, le ministre chargé des carburants peut notifier au bénéficiaire sa décision d'acquiescer, au nom de l'Etat, les terrains et les installations. Dans ce cas, le prix d'acquisition est définitivement fixé par trois experts, le premier désigné par une décision conjointe du ministre chargé des carburants et du ministre des finances, le deuxième désigné par le bénéficiaire et le troisième choisi par les deux experts ainsi désignés ou, à défaut, par le président de la section des travaux publics du Conseil d'Etat. Le prix d'acquisition ainsi fixé ne peut, en aucun cas, excéder la valeur des immeubles et installations, déduction faite des amortissements pratiqués, telle qu'elle figure au plus récent bilan dressé par le bénéficiaire antérieurement à la publication du décret portant retrait de l'autorisation.

Dans le même délai, le ministre chargé des carburants peut, s'il ne désire pas user du droit de reprise qui lui est conféré par l'alinéa précédent, notifier au bénéficiaire la liste des installations dont il estime que le maintien présente des inconvénients d'ordre public ou privé. Le bénéficiaire, qui conserve alors la propriété des biens, est tenu de faire disparaître à ses frais ces installations dans le délai d'un an.

Dans les cas prévus aux deux alinéas précédents le bénéficiaire doit faire son affaire personnelle des indemnités qui pourraient être réclamées par les ayants droit en raison des dommages causés aux terrains grevés de servitude par l'enlèvement des canalisations.

Art. 44. - Le bénéficiaire peut demander à renoncer à l'exploitation de la totalité ou d'une partie de l'ouvrage.

La renonciation ne devient définitive qu'après avoir été acceptée par arrêté du ministre chargé des carburants.

L'arrêté d'acceptation de la renonciation détermine dans quelle mesure le bénéficiaire est délié des engagements qu'il a souscrits en application des dispositions du présent décret.

Dans le délai de trois mois à compter de la notification au bénéficiaire de l'arrêté visé à l'alinéa précédent, le ministre chargé des carburants peut procéder comme il est indiqué aux alinéas 2 et 4 de l'article 43 ci-dessus. Toutefois, dans le cas où il est usé du droit de reprise de l'Etat, le prix d'acquisition est fixé conformément aux conclusions de l'expertise, sans qu'il soit limité par la valeur figurant au bilan dressé par le bénéficiaire.

Art. 45. - Le ministre de l'industrie et du commerce, le garde des sceaux, ministre de la justice, le ministre des finances et des affaires économiques, le ministre des travaux publics et des transports, le ministre de l'intérieur et le ministre de la construction sont chargés, chacun en ce qui le concerne, de l'exécution du présent décret, qui sera publié au *Journal officiel* de la République française.

Fait à Paris, le 16 mai 1959.

Par le Premier ministre :

Le ministre de l'industrie et du commerce,
JEAN-MARCEL JEANNENEY

MICHEL DEBRÉ

Le ministre des finances et des affaires économiques,
ANTOINE PINAY

Le garde des sceaux, ministre de la justice,
EDMOND MICHELET

Le ministre de la construction,
PIERRE SUDREAU

Le ministre des travaux publics et des transports,
ROBERT BURON

SERVITUDE I1 BIS

HYDROCARBURES LIQUIDES

I. - GÉNÉRALITÉS

Servitudes relatives à la construction et à l'exploitation de pipe-lines par la société d'économie mixte des transports pétroliers par pipe-lines (T.R.A.P.I.L.).

Loi n° 49-1060 du 2 août 1949 modifiée par la loi n° 51-712 du 7 juin 1951, et notamment ses articles 6 et 7.

Décret n° 50-836 du 8 juillet 1950 modifié par le décret n° 63-82 du 4 février 1963.

Ministère de l'industrie et de l'aménagement du territoire (direction générale de l'énergie et des matières premières, direction des hydrocarbures).

II. - PROCÉDURE D'INSTITUTION

A. - PROCÉDURE

a) *Pipe-lines concernés*

Les pipe-lines et leurs annexes que la société d'économie mixte des transports pétroliers par pipe-lines (T.R.A.P.I.L.) est autorisée à construire et exploiter comme suit :

- entre la Basse-Seine et les dépôts d'hydrocarbures de la région parisiennne (en application de l'article 6, alinéa 1, de la loi n° 49-1060 du 2 août 1949 modifiée) ;

- tous autres pipes-lines présentant un intérêt pour la défense nationale et autorisés par décret en Conseil d'Etat, en application de l'article 6 de la loi n° 49-1060 du 2 août 1949 modifiée.

b) *Procédure*

A défaut d'accord amiable avec les propriétaires, les servitudes dont peut bénéficier la société de transports pétroliers par pipe-lines au titre des textes mentionnés au § 1 ci-dessus, sont instituées lors de la déclaration d'utilité publique des travaux (art. 7 de la loi n° 49-1060 du 2 août 1949 modifiée).

La société de transports pétroliers par pipe-lines distingue dans le plan parcellaire des terrains qu'elle établit en vue de la déclaration d'utilité publique des travaux, les terrains pour lesquels est demandée l'expropriation totale ou partielle et ceux qu'elle désire voir grever de servitudes (art. 3 *ter* du décret n° 50-836 du 8 juillet 1950 modifié).

Au cours de l'enquête parcellaire, les propriétaires font connaître s'ils acceptent l'établissement des servitudes ou s'ils demandent l'expropriation ; le propriétaire qui garde le silence sur ce point est réputé accepter l'établissement des servitudes.

L'arrêté de cessibilité pris au vu des résultats de l'enquête parcellaire détermine les parcelles frappées de servitudes et celles qui devront être cédées.

A défaut d'accord, le juge compétent prononce les expropriations ou décide l'établissement des servitudes conformément aux dispositions de l'arrêté de cessibilité (art. 4 du décret n° 50-836 du 8 juillet 1950 modifié).

B. - INDEMNISATION

(Art. 7 de la loi n° 49-1060 du 2 août 1949)

Indemnisation résultant de l'institution des servitudes

L'indemnité due en raison de l'établissement de la servitude correspond à la réduction permanente des droits des propriétaires des terrains grevés. La détermination définitive de son montant se poursuit conformément aux règles relatives à l'expropriation pour cause d'utilité publique (art. 4 du décret n° 50-836 du 8 juillet 1950 modifié).

Indemnisation résultant de l'exécution de travaux sur les terrains grevés de servitudes

L'indemnité due à raison des dommages causés par les travaux est à la charge du bénéficiaire. Le dommage est déterminé à l'amiable ou fixé par le tribunal administratif en cas de désaccord. En tout état de cause, sa détermination est précédée d'une visite contradictoire des lieux effectuée par l'ingénieur en chef du contrôle technique compétent, en présence des représentants respectifs de la société des transports pétroliers par pipe-lines et des propriétaires ou des personnes qui exploitent le terrain si tel est le cas (art. 5 du décret n° 50-836 du 8 juillet 1950 modifié). La demande d'indemnité doit être présentée au plus tard dans les deux ans à dater du moment où ont cessé les faits constitutifs du dommage.

C. - PUBLICITÉ

Notification aux propriétaires intéressés, de l'arrêté de cessibilité, dans les conditions prévues par l'article L. 13-2 du code de l'expropriation pour cause d'utilité publique.

Publication de l'arrêté de cessibilité par voie d'affichage dans les communes intéressées et insertion dans un ou des journaux publiés dans le département (art. L. 13-2 et R. 11-20 du code de l'expropriation pour cause d'utilité publique).

III. - EFFETS DE LA SERVITUDE

A. - PRÉROGATIVES DE LA T.R.A.P.I.L.

1° Prerogatives exercées directement par la T.R.A.P.I.L.

*(Art. 7 de la loi n° 49-1060 du 2 août 1949 modifiée
et art. 1^{er} et 5 du décret n° 50-836 du 8 juillet 1950 modifié)*

Possibilité pour le bénéficiaire d'enfouir à 0,60 mètre au moins de profondeur et dans une bande de terrain de 5 mètres de largeur comprise dans une bande de 15 mètres, une ou plusieurs canalisations avec leurs accessoires techniques et les conducteurs électriques nécessaires.

Possibilité pour le bénéficiaire de construire en limite de parcelles cadastrales, les bornes de délimitation et les ouvrages de moins de un mètre carré de surface nécessaires au fonctionnement de la conduite.

Possibilité pour le bénéficiaire d'essarter et d'élaguer tous les arbres et arbustes dans la bande de 15 mètres.

Possibilité pour le bénéficiaire ainsi que les agents de contrôle d'accéder en tout temps dans la bande des 15 mètres, pour la surveillance et la conduite de l'exécution de tous les travaux d'entretien et de réparation de celle-ci, conformément aux dispositions de l'article 5 du décret n° 50-836 du 8 juillet 1950 modifié.

2° Obligations de faire imposées au propriétaire

Néant.

B. - LIMITATIONS AU DROIT D'UTILISER LE SOL

1° Obligations passives

(Art. 7 de la loi n° 49-1060 du 2 août 1949 modifiée et article 2 du décret n° 50-836 du 8 juillet 1950)

Obligation pour les propriétaires de réserver le libre passage des agents chargés de la surveillance et de l'entretien de la conduite, ainsi que des agents de contrôle, dans la bande de servitude de 15 mètres.

Obligation pour les propriétaires de ne pas faire dans la bande réduite de 5 mètres où sont localisées les canalisations, ni constructions en dur, ni travail à plus de 0,60 mètre de profondeur ou à une profondeur moindre s'il y a dérogation administrative.

Obligation pour les propriétaires de s'abstenir de nuire au bon fonctionnement, à l'entretien et à la conservation de l'ouvrage, et notamment d'effectuer toutes plantations d'arbres ou d'arbustes.

2° Droits résiduels du propriétaire

Possibilité pour le propriétaire de demander, dans le délai de un an, à dater du jugement d'institution des servitudes, l'expropriation des terrains intéressés (art. 7 de la loi n° 49-1060 du 2 août 1949 modifiée et art. 3 du décret n° 50-836 du 8 juillet 1950 modifié).

Si, par suite de circonstances nouvelles, l'institution des servitudes vient à rendre impossible l'utilisation normale des terrains, possibilité à toute époque pour les propriétaires de demander l'expropriation des terrains grevés.

LOI N° 49-1060 DU 2 AOÛT 1949

relative à la construction d'un pipe-line entre la Basse-Seine et la région parisienne et à la création d'une Société des transports pétroliers par pipe-line

L'Assemblée nationale et le Conseil de la République ont délibéré,

L'Assemblée nationale a adopté,

Le Président de la République promulgue la loi dont la teneur suit :

Art. 1^{er}. - Il sera constitué une société d'économie mixte dénommée « Société des transports pétroliers par pipe-line » dont l'objet sera l'acquisition, la construction et l'exploitation de canalisations pour le transport des hydrocarbures et toutes opérations annexes.

Art. 2. - Les statuts de la « Société des transports pétroliers par pipe-line » seront approuvés par décret en Conseil d'Etat, pris sur le rapport du ministre des finances, du ministre chargé des affaires économiques, du ministre chargé des transports et du ministre chargé des carburants.

Art. 3. - Le nombre des membres du conseil d'administration ne sera pas supérieur à quinze ; l'élection du président du conseil par celui-ci sera soumise à l'agrément des ministres désignés à l'article précédent.

Art. 4. - Les ministres chargés des transports et des carburants désigneront, par arrêté concerté, deux commissaires du Gouvernement. Les commissaires du Gouvernement pourront demander au conseil d'administration une seconde délibération au cas où ils l'estimeront utile ; ils pourront s'opposer à toute décision du conseil d'administration contraire à la politique générale du Gouvernement en matière de transports, de carburants et de combustibles. Les modalités et les effets de cette opposition seront déterminés par le règlement d'administration publique prévu à l'article 8 ci-dessous.

Art. 5. - Le capital social sera souscrit à concurrence de 51 p. 100 au moins et de 55 p. 100 au plus par l'Etat, par des personnes morales de droit public et par des sociétés soumises au contrôle financier de l'Etat qui accepteront de participer à la constitution de la société.

La part de l'Etat dans le capital social sera de 31 p. 100 et ne pourra en aucun cas être aliéné. Cette part pourra s'augmenter éventuellement de la part non souscrite par les personnes morales ou les sociétés visées à l'alinéa précédent. Elle sera constituée par l'apport :

1° D'une partie des canalisations du pipe-line Donges-Montargis ;

2° D'une somme d'un montant égal à celui de la cession éventuelle des canalisations du pipe-line Donges-Montargis, non utilisées pour le pipe-line prévu à l'article 6 ci-dessous ;

3° Du prélèvement sur les disponibilités de la caisse de compensation du pétrole et des produits dérivés, constituée par le décret du 9 mars 1919, des sommes nécessaires pour compléter la souscription de la totalité de sa part du capital telle qu'elle aura été fixée dans l'acte de société.

Art. 6. - La Société des transports pétroliers par pipe-line est autorisée à construire et à exploiter un pipe-line et ses annexes pour le transport des hydrocarbures entre la Basse-Seine et les dépôts d'hydrocarbures de la région parisienne dans les conditions précisées à l'article 7 ci-dessous.

Art. 7. - Les travaux afférents à la construction et à l'exploitation du pipe-line prévus à l'article précédent auront le caractère de travaux publics.

La Société des transports pétroliers par pipe-line pourra, après entente avec les services publics affectataires, utiliser dans la mesure nécessaire le domaine public et ses dépendances.

Elle prendra possession des terrains privés dont elle aura besoin pour la construction et l'exploitation du pipe-line à l'amiable ou, à défaut, dans les conditions prévues par le décret du 30 octobre 1935 relatif à l'expropriation et à l'occupation temporaire des propriétés nécessaires aux travaux militaires ; les attributions conférées par ce décret aux ministres militaires seront exercées par le ministre chargé des carburants.

La Société des transports pétroliers par pipe-line pourra, en outre, être autorisée à établir les canalisations sur des terrains dont elle n'aura pas la propriété ; les possesseurs de terrains grevés de la servitude de passage seront tenus de s'abstenir de tout acte susceptible de nuire au bon fonctionnement du pipe-line. L'assujettissement de la servitude donnera droit à une indemnité ; cette indemnité sera fixée, à défaut d'entente amiable, par l'autorité compétente pour se prononcer sur le montant de l'indemnité d'expropriation.

Lorsque le passage des canalisations mettra obstacle à l'utilisation normale des terrains et que le propriétaire en aura formulé la demande, la Société devra procéder à l'acquisition desdits terrains.

Art. 8. - Un ou plusieurs règlements d'administration publique détermineront les conditions d'application de la présente loi et, en particulier, celles de l'article 7.

Ces règlements d'administration publique seront contresignés, en ce qui le concerne, par le ministre de la reconstruction et de l'urbanisme.

Ils préciseront notamment les conditions dans lesquelles les projets d'exécution seront, avant toute mise à exécution, soumis pour avis au comité d'aménagement de la région parisienne ainsi qu'aux commissions départementales d'urbanisme des autres départements intéressés.

Ils fixeront notamment les formalités qui devront être observées de façon à permettre aux propriétaires et aux possesseurs de terrains susceptibles d'être grevés de la servitude de passage de présenter leurs observations avant l'occupation des terrains.

La présente loi sera exécutée comme loi de l'Etat.

Fait à Paris, le 2 août 1949.

VINCENT AURIOL

Par le Président de la République :

Le président du conseil des ministres,
HENRI QUEUILLE

Le ministre des finances et des affaires économiques,
MAURICE PETSCHÉ

Le ministre de la défense nationale,
PAUL RAMADIER

Le ministre des travaux publics, des transports et du tourisme,
CHRISTIAN PINEAU

Le ministre de l'industrie et du commerce,
ROBERT LACOSTE

Le ministre de la reconstruction et de l'urbanisme,
EUGÈNE CLAUDIUS-PETIT

DÉCRET N° 50-839 DU 8 JUILLET 1950

portant règlement d'administration publique pour l'application des articles 7 et 8 de la loi n° 49-1060 du 2 août 1949 relative à la construction d'un pipe-line entre la Basse-Seine et la région parisienne et à la création d'une Société des transports pétroliers par pipe-line

Le président du conseil des ministres,

Sur le rapport du ministre de l'industrie et du commerce, du garde des sceaux, ministre de la justice, du ministre de la reconstruction et de l'urbanisme,

Vu le décret du 30 octobre 1935 sur l'expropriation et l'occupation temporaire des propriétés nécessaires aux travaux militaires ;

Vu la loi n° 49-1060 du 2 août 1949 relative à la construction d'un pipe-line entre la Basse-Seine et la région parisienne et à la création d'une Société des transports pétroliers par pipe-line, en particulier son article 8 aux termes notamment duquel : « Un ou plusieurs règlements d'administration publique détermineront les conditions d'application de la présente loi et, en particulier, celles de son article 7... » ;

Le Conseil d'Etat entendu,

Décète :

Art. 1^{er}. - La servitude de passage prévue à l'article 7 de la loi du 2 août 1949, relative à la construction d'un pipe-line entre la région parisienne et la Basse-Seine et à la création d'une Société des transports pétroliers par pipe-line, donne, à la Société des transports pétroliers par pipe-line, le droit, à l'intérieur d'une bande de terrain large de 15 mètres :

1° De faire passer dans le sol une ou plusieurs canalisations, avec leurs accessoires techniques et les conducteurs électriques nécessaires ; tous ces ouvrages seront localisés à l'intérieur d'une bande de terrain de 5 mètres (comprise dans celle de 15 mètres) où ils devront être enfouis à plus de 60 centimètres de profondeur ;

2° De construire, mais en limite des parcelles cadastrales seulement, les bornes et ouvrages nécessaires au fonctionnement du pipe-line, de moins d'un mètre carré de surface ;

3° D'accéder en tout temps audit terrain ; les fonctionnaires chargés du contrôle bénéficient du même droit d'accès ;

4° D'essarter tous arbres et arbustes ;

5° D'effectuer tous travaux d'entretien et de réparations conformément aux dispositions de l'article 5 ci-après.

Afin notamment d'assurer le maintien de certaines situations de fait compatibles avec le bon fonctionnement du pipe-line et sauf opposition de la Société des transports pétroliers par pipe-line, le président du tribunal, dans l'ordonnance prévue à l'article 3 ci-après, peut limiter les droits résultant de la servitude.

Art. 2. - La servitude oblige les propriétaires ou leurs ayants droit :

- à ne faire, dans la bande réduite de 5 mètres où sont localisées les canalisations, ni constructions en dur, ni travail à plus de 60 centimètres de profondeur ;

- à s'abstenir de tout acte de nature à nuire au bon fonctionnement, à l'entretien et à la conservation de l'ouvrage et, notamment, à toute plantation d'arbres ou d'arbustes.

Art. 3. - Sous réserve des dispositions de l'article 4 ci-après, la servitude de passage est établie dans les conditions où est prononcée l'expropriation des terrains nécessaires aux travaux militaires, conformément au décret du 30 octobre 1935.

Conformément aux dispositions de la loi du 2 août 1949 susvisée, le président du tribunal prononce l'expropriation ou décide l'établissement des servitudes en limitant, le cas échéant, le champ d'application ; il peut cependant, tout à la fois prononcer l'expropriation des terrains compris dans la bande de 5 mètres où seront enfouies les canalisations et, dans la limite maximum d'une bande expropriée ou grevée de servitudes de 15 mètres de largeur totale, frapper de servitude les terrains contigus. Le président du tribunal doit, si le propriétaire en fait la demande, prononcer l'expropriation des terrains clos et attenants à une habitation.

Art. 4. - Les personnes intéressées sont convoquées à la descente sur les lieux prévue à l'article 4 du décret du 30 octobre 1935 susvisé par une lettre recommandée avec demande d'avis de réception ; à cette lettre sont jointes une copie du présent décret et la liste, approuvée par le ministre chargé des carburants, des parcelles cadastrales dont la Société demande l'expropriation totale ou partielle et de celle qu'elle désire voir grever de la servitude.

Au cours de l'accomplissement des formalités prévues à l'article 5 du décret du 30 octobre 1935, la Société des transports pétroliers par pipe-line précise sur le terrain l'objet de ses demandes et, à moins qu'ils ne l'aient fait antérieurement, les propriétaires font connaître s'ils acceptent l'établissement de servitudes ou demandent l'expropriation.

Le propriétaire qui garde le silence est réputé pour le déroulement de la procédure accepter l'établissement des servitudes. Ultérieurement toutefois, ce propriétaire peut demander l'expropriation, soit à toute époque, si, par suite de circonstances nouvelles, l'existence de servitudes vient à rendre impossible l'utilisation normale du terrain, soit, en l'absence de telles circonstances, pendant un délai d'un an après l'accomplissement desdites formalités.

Dans le cas où le propriétaire demande l'expropriation, le procès-verbal prévu aux articles 7 et 8 du décret susvisé du 30 octobre 1935 est établi conformément à ces articles ; l'expert doit toutefois indiquer si l'utilisation normale du terrain peut ou non être maintenue ; il doit recueillir sur ce point l'avis des autres experts et les observations des parties.

Dans le cas où le propriétaire accepte l'établissement de la servitude et sauf demande de la Société, le procès-verbal n'indique que les éléments nécessaires à la fixation de l'indemnité due en raison de cet établissement.

Pour les parcelles qui ne sont pas expropriées, l'ordonnance du président du tribunal fixe seulement l'indemnité provisionnelle définie au 2^e de l'article 10 du décret précité du 30 octobre 1935.

Les formalités ultérieures et notamment la détermination définitive du montant des indemnités se poursuivent de la même façon pour les parcelles expropriées et pour celles grevées de la servitude ; l'indemnité due en raison de l'établissement de la servitude correspond à la réduction permanente des droits des intéressés.

Art. 5. - L'exécution de travaux sur les terrains grevés de la servitude définie à l'article 1^{er} doit être précédée d'une visite des lieux effectuée par l'ingénieur en chef du contrôle ou son délégué, dix jours au moins avant son commencement. Les personnes qui exploitent ces terrains ou, en leur absence, leurs représentants, à charge pour elles, le cas échéant, de prévenir les propriétaires qui pourraient être intéressés, seront convoqués à cette visite par l'ingénieur en chef du contrôle ou son délégué ; la convocation précisera la date et l'heure de la visite ; elle sera notifiée par lettre recommandée avec demande d'avis de réception. Le maire de la commune en sera informé.

A défaut par les intéressés de se faire représenter sur les lieux, le maire désigne d'office une personne pour opérer contradictoirement avec le représentant de la Société.

Le procès-verbal de l'opération qui doit fournir les éléments nécessaires pour évaluer le dommage est dressé en trois expéditions destinées, l'une à être déposée à la mairie, et les deux autres à être remises aux parties intéressées.

S'il y a accord sur l'état des lieux, les travaux peuvent être commencés aussitôt ; s'il y a désaccord, la partie la plus diligente saisit le conseil de préfecture et les travaux pourront commencer aussitôt que le conseil aura rendu sa décision.

En cas d'urgence, le chef du service du contrôle, ou son délégué, peut, nonobstant les dispositions qui précèdent, autoriser l'occupation immédiate et d'office ; le maire de la commune en est informé ; notification immédiate est faite par ses soins aux intéressés. Un procès-verbal de l'état des lieux est dressé dans les vingt-quatre heures en présence du maire, ou de son délégué, en trois exemplaires comme ci-dessus.

Les dommages qui résultent de ces travaux et, de manière générale, tous ceux que ne couvre pas l'indemnité allouée à la suite de la procédure prévue à l'article 5 sont fixés, à défaut d'accord amiable, par le conseil de préfecture. La demande d'indemnité doit être présentée au plus tard dans les deux ans à partir du moment où ont cessé les faits constitutifs du dommage.

Art. 6. - Un arrêté du ministre chargé des carburants, pris après avis de la commission interministérielle des dépôts d'hydrocarbures, déterminera les mesures propres à assurer la police et la sûreté du pipe-line. Les fonctionnaires du service du contrôle et les agents de la Société des transports pétroliers par pipe-line pourront être assermentés afin, concurremment avec les officiers et les agents de la police judiciaire, de dresser procès-verbal des faits susceptibles de nuire directement ou indirectement au bon fonctionnement, à l'entretien et à la conservation du pipe-line.

Art. 7. - Les documents soumis aux conférences entre services qui procéderont à la déclaration d'utilité publique des projets d'exécution du pipe-line seront communiqués au ministre de la reconstruction et de l'urbanisme par le ministre chargé des carburants en vue de leur examen soit par le service de l'aménagement de la région parisienne et le comité d'aménagement de la région parisienne, soit par les services départementaux de l'urbanisme et de l'habitation et les commissions départementales d'urbanisme intéressés.

Art. 8. - Le ministre de l'industrie et du commerce, le garde des sceaux, ministre de la justice, le ministre de la reconstruction et de l'urbanisme sont chargés, chacun en ce qui le concerne, de l'exécution du présent décret, qui sera publié au *Journal officiel* de la République française.

Fait à Paris, le 8 juillet 1950.

HENRI QUEUILLE

Par le président du conseil des ministres :

Le ministre de l'industrie et du commerce,
JEAN-MARIE LOUVEL

Le garde des sceaux, ministre de la justice,
RENÉ MAYER

Le ministre de la reconstruction et de l'urbanisme,
EUGÈNE CLAUDIUS-PETIT

11
12
13
14
15

LOI N° 51-712 DU 7 JUIN 1951

portant modification de la loi n° 49-1060 du 2 août 1949 relative à la construction d'un pipe-line entre la Basse-Seine et la région parisienne et à la création d'une Société des transports pétroliers par pipe-line

L'Assemblée nationale et le Conseil de la République ont délibéré,

L'Assemblée nationale a adopté,

Le Président de la République promulgue la loi dont la teneur suit :

Art. 1^{er}. - Il est ajouté à l'article 6 de la loi n° 49-1060 du 2 août 1949 un deuxième alinéa ainsi conçu :
« Ladite Société pourra également être autorisée à construire et à exploiter tous autres pipe-lines et leurs annexes présentant un intérêt pour la défense nationale. Cette autorisation sera accordée par décret en Conseil d'Etat pris sur le rapport du ministre de la défense nationale, du ministre des finances et des affaires économiques, du ministre chargé des carburants et du ministre des travaux publics, des transports et du tourisme. Les conditions dans lesquelles seront assurées la construction et l'exploitation de ces pipe-lines et de leurs annexes seront déterminées par des conventions signées, au nom de l'Etat, par les mêmes ministres. »

Art. 2. - L'alinéa 1^{er} de l'article 7 de la loi n° 49-1060 du 2 août 1949 est remplacé par les dispositions suivantes :

« Les travaux afférents à la construction et à l'exploitation des pipe-lines prévus à l'article précédent ont le caractère de travaux publics intéressant directement la défense nationale. La déclaration d'utilité publique et la déclaration de l'urgence de ces travaux seront prononcées par décret en Conseil d'Etat pris sur le rapport du ministre de la défense nationale, du ministre des finances et des affaires économiques, du ministre de la reconstruction et de l'urbanisme, du ministre chargé des carburants et du ministre des travaux publics, des transports et du tourisme. »

La présente loi sera exécutée comme loi de l'Etat.

Fait à Paris, le 7 juin 1951.

Par le Président de la République :

Le président du conseil des ministres,
HENRI QUEUILLE

VINCENT AURIOL

Le ministre de la défense nationale,
JULES MOCIL

Le ministre des finances et des affaires économiques,
MAURICE PETSCHÉ

Le ministre du budget,
EDGAR FAURE

Le ministre des travaux publics, des transports et du tourisme,
ANTOINE PINAY

Le ministre de l'industrie et du commerce,
JEAN-MARIE LOUVEL

Le ministre de la reconstruction et de l'urbanisme,
EUGÈNE CLAUDIUS-PETIT

DÉCRET N° 63-82 DU 4 FÉVRIER 1963

portant règlement d'administration publique pour l'application de la loi du 2 août 1949 et relatif aux travaux entrepris par la Société des transports pétroliers par pipe-line

Le Premier ministre,

Sur le rapport du ministre de l'industrie, du garde des sceaux, ministre de la justice, et du ministre de la construction,

Vu la loi n° 49-1060 du 2 août 1949 relative à la construction d'un pipe-line entre la Basse-Seine et la région parisienne et à la création d'une Société des transports pétroliers par pipe-line, modifiée par la loi n° 51-712 du 7 juin 1951, et notamment son article 8, aux termes duquel « un ou plusieurs règlements d'administration publique détermineront les conditions d'application de la présente loi, et en particulier celles de l'article 7 » ;

Vu le décret n° 50-836 du 8 juillet 1950 portant règlement d'administration publique pour l'application des articles 7 et 8 de la loi du 2 août 1949 susvisée ;

Vu la loi n° 50-1561 du 22 décembre 1950 portant règlement d'administration publique pour l'application de ladite loi du 2 août 1949 en ce qui concerne les pouvoirs des commissaires du Gouvernement, le contrôle technique, la police et la sécurité ;

Vu l'ordonnance n° 58-997 du 23 octobre 1958 modifiée portant réforme des règles relatives à l'expropriation pour cause d'utilité publique ;

Vu la loi n° 62-898 du 4 août 1962 tendant à accélérer la mise en œuvre de travaux publics ;

Vu l'article 11 de la loi n° 58-336 du 29 mars 1958 portant loi de finances pour l'année 1958, ensemble le décret n° 59-645 du 16 mai 1959 portant règlement d'administration publique pour son application et relatif à la construction dans la métropole des pipe-lines d'intérêt général destinés aux transports d'hydrocarbures liquides ou liquéfiés ;

Le Conseil d'Etat entendu,

Décète :

Art. 1^{er}. - Les articles 3, 4 et 5 du décret du 8 juillet 1950 susvisé sont remplacés par les dispositions suivantes :

« Art. 3. - Pour la réalisation des opérations immobilières prévues au présent décret, la Société des transports pétroliers par pipe-line est assimilée à un service d'intérêt public au sens de l'article 7 du décret n° 49-1209 du 28 août 1949.

« A défaut d'accord amiable, le ministre chargé des carburants peut soit poursuivre pour le compte de la Société des transports pétroliers par pipe-line les acquisitions conformément à la législation et à la réglementation relatives à l'expropriation pour cause d'utilité publique, soit imposer les servitudes dans les conditions fixées aux articles 1^{er} et 2 ci-dessus.

« Art. 3 bis. - La demande de déclaration d'utilité publique est adressée par la Société des transports pétroliers par pipe-line au ministre chargé des carburants.

« A la demande de l'ingénieur en chef compétent, en vertu de l'article 38 du décret du 16 mai 1959, la Société fournit à ses frais, en un nombre suffisant d'exemplaires, les documents nécessaires à la constitution des dossiers en vue tant de l'enquête préalable visée à l'alinéa ci-dessous que de la consultation des services intéressés prévue à l'article 3 ter.

« A la demande du même ingénieur en chef, il est procédé à l'enquête préalable à la déclaration d'utilité publique de l'opération conformément à la réglementation relative à l'expropriation pour cause d'utilité publique.

« Art. 3 ter. - Le ministre chargé des carburants provoque une conférence entre les services intéressés et invite la Société des transports pétroliers par pipe-line à présenter ses observations et à faire de nouvelles propositions pour la réalisation de l'opération, dans le cas où des objections auraient été formulées au cours de l'instruction.

« Le ministre chargé des carburants consulte la commission interministérielle des dépôts d'hydrocarbures à titre d'instruction mixte, par application de l'article 10 du décret du 4 août 1955 sur les travaux mixtes. Cette commission doit donner son avis dans le délai d'un mois.

« Le plan parcellaire des terrains, établi par la Société des transports pétroliers par pipe-line dans les conditions prévues par la réglementation sur l'expropriation pour cause d'utilité publique, distingue les terrains pour lesquels est demandée l'expropriation totale ou partielle et ceux que la Société désire seulement voir grever de la servitude. Au cours de l'enquête parcellaire dont l'ouverture est provoquée par la Société, les propriétaires font connaître, en ce qui concerne les terrains frappés de servitudes, s'ils acceptent l'établissement de celles-ci ou s'ils demandent l'expropriation.

« Le propriétaire qui garde le silence sur ce point est réputé, pour le déroulement de la procédure, accepter l'établissement de servitudes. Ultérieurement, toutefois, ce propriétaire peut demander l'expropriation soit à toute époque, si, par suite de circonstances nouvelles, l'existence des servitudes vient à rendre impossible l'utilisation normale du terrain, soit, en l'absence de toutes circonstances, dans le délai d'un an à compter de la décision judiciaire visée à l'article 4.

« Art. 4. - A l'issue de l'enquête parcellaire, l'ingénieur en chef compétent peut proposer que, sur les parcelles qu'il détermine, la servitude n'entraîne pas certains des effets prévus par les articles 1^{er} et 2 ci-dessus dans la mesure où cette limitation est compatible avec une exploitation normale de l'ouvrage.

« L'arrêté de cessibilité, pris sur le vu du résultat de l'enquête parcellaire, dans les conditions prévues par la réglementation relative à l'expropriation pour cause d'utilité publique, détermine les propriétés qui doivent être cédées et celles qui seront frappées de la servitude, en distinguant éventuellement les parcelles pour lesquelles il aura été fait application de l'alinéa précédent.

« A défaut d'accord amiable et sur le vu des pièces constatant que les formalités rappelées au présent décret ont été accomplies, le juge compétent prononce l'expropriation ou décide l'établissement des servitudes conformément aux dispositions de l'arrêté de cessibilité.

« La procédure ultérieure, et notamment la détermination définitive du montant des indemnités, se poursuit conformément à la réglementation relative à l'expropriation pour cause d'utilité publique ; l'indemnité due en raison de l'établissement de la servitude correspond à la réduction permanente du droit des propriétaires des terrains grevés.

« Art. 5. - L'exécution de travaux sur les terrains grevés de la servitude doit être précédée d'une visite des lieux effectuée par l'ingénieur en chef compétent huit jours au moins avant le commencement des travaux.

« Les personnes qui exploitent ces terrains ou, en leur absence, leurs représentants, à charge pour elles, le cas échéant, de prévenir les propriétaires qui pourraient être intéressés, seront convoquées à la visite par celui qui y procède. La convocation précisera la date et l'heure de la visite ; elle sera notifiée par lettre recommandée avec demande d'avis de réception. Le maire de la commune en sera informé.

« A défaut par les intéressés de se faire représenter sur les lieux, le maire désignera d'office une personne pour opérer contradictoirement avec le représentant de la Société.

« Le procès-verbal de l'opération, qui doit fournir les éléments nécessaires pour apprécier le dommage ultérieur, est dressé en trois expéditions destinées, une à être déposée à la mairie et les deux autres à être remises aux parties intéressées.

« S'il y a accord sur l'état des lieux, les travaux peuvent être commencés aussitôt ; s'il y a désaccord, la partie la plus diligente saisit le tribunal administratif et les travaux pourront commencer aussitôt que le tribunal aura rendu sa décision.

« Lorsque l'exécution des travaux l'exige, l'ingénieur en chef du contrôle technique peut, nonobstant les dispositions qui précèdent, autoriser l'occupation immédiate et d'office ; le maire de la commune en est informé ; notification immédiate est faite par ses soins aux intéressés. Un procès-verbal de l'état des lieux est dressé dans les vingt-quatre heures en présence du maire ou de son délégué, en trois exemplaires.

« Les dommages qui résultent des travaux seront fixés, à défaut d'accord amiable, par le tribunal administratif.

« Les indemnités pour dommages résultant de l'établissement ou de l'exploitation d'une conduite d'intérêt général sont entièrement à la charge de la Société des transports pétroliers par pipe-line, qui reste responsable de toutes les conséquences dommageables de son entreprise, tant envers l'Etat, les départements et les communes qu'envers les tiers.

« La demande d'indemnité doit être présentée au plus tard dans les deux ans à dater du moment où ont cessé les fait constitutifs du dommage. »

Art. 2. - Les dispositions des articles 23 à 32 du décret susvisé du 16 mai 1959 concernant l'occupation du domaine public et la traversée d'ouvrages d'intérêt public sont rendues applicables aux ouvrages entrepris par la Société des transports pétroliers par pipe-line, à l'exception de ceux de ces ouvrages qui sont construits ou exploités pour le compte de l'Etat. La Société des transports pétroliers par pipe-line est, pour l'application dudit décret, assimilée à un bénéficiaire d'autorisation.

Art. 3. - L'article 38 du décret susvisé du 16 mai 1959 concernant le contrôle est rendu applicable aux ouvrages entrepris par la Société des transports pétroliers par pipe-line. Le taux et la destination des redevances afférentes à la surveillance des épreuves en usine et sur place, telles que cette surveillance est prévue à l'alinéa 2 dudit article 38, seront déterminés par un arrêté conjoint du ministre chargé des carburants et du ministre des finances et des affaires économiques.

Art. 4. - Lorsque les ouvrages sont construits ou exploités pour le compte de l'Etat aux termes de conventions passées en application du deuxième alinéa de l'article 6 de la loi du 2 août 1949 susvisée, modifiée par la loi du 7 juin 1951, les attributions dévolues par le présent décret à l'ingénieur en chef du contrôle sont exercées par les fonctionnaires désignés par les ministres intéressés.

Art. 5. - L'article 4 du décret n° 50.1561 du 22 décembre 1950 relatif au contrôle de la Société des transports pétroliers par pipe-line et le décret n° 55.179 du 2 février 1955 relatif à l'utilisation du domaine public par ladite société sont abrogés.

Art. 6. - Le ministre de l'industrie, le garde des sceaux, ministre de la justice, le ministre des travaux publics et des transports, le ministre de l'intérieur, le ministre de la construction, le ministre des armées, le ministre des finances et des affaires économiques et le secrétaire d'Etat au budget sont chargés, chacun en ce qui le concerne, de l'exécution du présent décret qui sera publié au *Journal officiel* de la République française.

Fait à Paris, le 4 février 1963.

Oléoduc de l'ETAT exploité par TRAPIL
(Hydrocarbures liquides)

-o-o-o-o-

Servitudes d'utilité publique

fiche servitude I Ibis

Plan d'occupation des sols de :

Texte définissant les servitudes : Pipelines de défense - décret n° 50-836 du 8 juillet 1950 (J.O du 14/07/1950) modifié par décret n° 6382 du 4 février 1963 (J.O du 05/02/1963)

Texte créant les servitudes de :

Nom de l'oléoduc : ST REMY DE PROVENCE-LYON Décret du : 21/05/1957
Tronçon de l'oléoduc: MARSEILLE-LANGRES

Les servitudes ont été établies soit par conventions passées à l'amiable, soit par ordonnances d'imposition. Dans les deux cas les actes correspondants ont fait l'objet d'une publication au service des hypothèques.

Consistance des servitudes

- 1° - Dans une bande de 5 mètres de largeur (zone forte de protection) où est enfouie la conduite, il est interdit :
 - d'édifier une construction en dur même si ses fondations ont une profondeur inférieure à 0,60 m
 - d'effectuer des travaux de toute nature y compris les façons culturales à plus de 0,60 m
- 2° - L'exploitant de la canalisation a le droit, à l'intérieur d'une bande de servitude de 15 mètres de largeur (1) :
 - d'accéder en tout temps, en particulier pour effectuer les travaux d'entretien et de réparation
 - d'essarter tous arbres et arbustes
 - de construire, en limite des parcelles cadastrales, des bornes ou balises indiquant l'emplacement de la conduite
- 3° - Le propriétaire et ses ayants-droits doivent :
 - ne procéder à aucune plantation d'arbres dans la bande de 15 mètres
 - s'abstenir de tout acte de nature à nuire à l'ouvrage (2)
 - dénoncer, en cas de vente ou d'échange de parcelles en cause, la servitude dont elles sont grevées.

Service responsable de la servitude et de la gestion de l'oléoduc à l'échelon central et à consulter :

MINISTERE DE L'INDUSTRIE ET DU COMMERCE EXTERIEUR
S.N.O.I.

101, rue de Grenelle 75353 PARIS Cédex 07

En application de l'arrêté préfectoral : 3827 du 30/09/1974.
tous travaux exécutés à proximité du pipeline doivent faire l'objet d'une déclaration préalable à Monsieur le directeur de la 1° division des Oléoducs de Défense Commune BP n° 81 71103 CHALON/SAONE Cédex.
Ce service peut également fournir toutes indications sur l'emplacement de cette conduite.

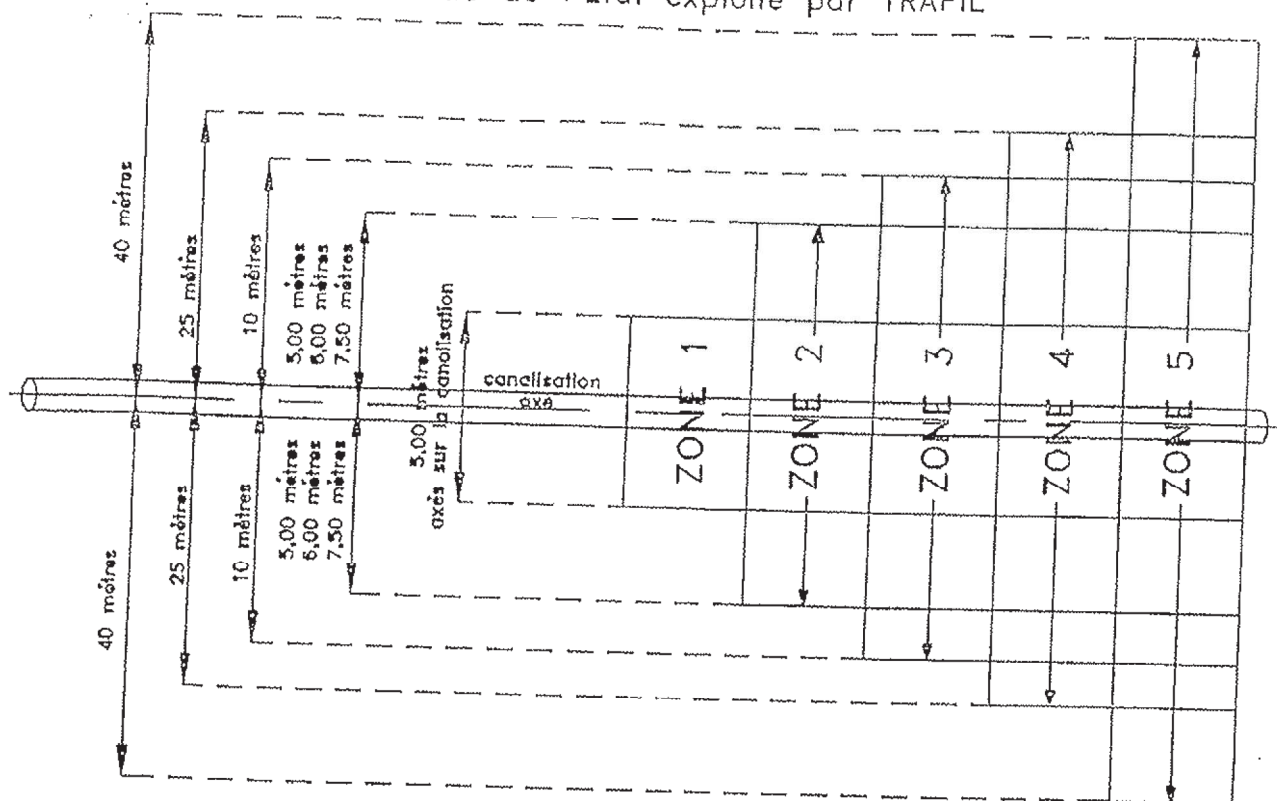
-----o-o-o-----

- (1) - Cette largeur a pu éventuellement être réduite.
- (2) - Les abris de jardins, de chasse et de pêche, établis dans une bande de 5 mètres centrée sur la canalisation empêchent la surveillance continue de celle-ci. En conséquence ils sont assimilés à des constructions, et leur établissement est soumis à accord préalable.

CETTE FICHE EST A REPRENDRE DANS LE DOSSIER DU P.O.S.

N.B. Le tracé du ou des pipelines de Défense (servitude Ibis) peut être consulté au Bureau chargé des affaires de Défense de la Préfecture.

DISTANCE DE SECURITE A RESPECTER
Oléoduc de l'Etat exploité par TRAPIL



1- Article R 126-1 du code de l'urbanisme

Servitudes acquises par décret d'Utilité Publique (non publié au J.O.)

ZONE 1 Servitude non aédificandi, non plantandi en terrain courant.

ZONE 2 Servitude non plantandi en forêt ou terrain boisé.

2- Articles L121-10, L123-1 et R111-2 du code de l'urbanisme

Distances de sécurité fixées par l'arrêté du 21 avril 1989 (J.O. du 25 mai 1989) portant réglementation de sécurité pour les pipelines à hydrocarbures liquides ou liquéfiés sous pression.

ZONE 3 Eloignement d'une construction isolée, ou d'un local professionnel occupé épisodiquement.

ZONE 4 Eloignement d'une construction ou d'un local professionnel fréquenté régulièrement.

Eloignement des Etablissements Recevant du Public visés à l'article R 123.19 (5° catégorie) du code de la construction et de l'habitation

ZONE 5 Eloignement des Etablissements Recevant du Public visés à l'article R 123.19 (catégories 1 à 4) du code de la construction et de l'habitation.

Le décret n° 91-1147 du 14 octobre 1991 définit la liste des travaux soumis à déclaration, et précise pour chacun d'eux la procédure de déclaration en fonction de leur distance à l'oléoduc (soit 15 mètres ou 40 mètres ou 50 mètres ou 75 mètres).

OLEODUC DE L'ETAT EXPLOITE PAR TRAFIC
(Hydrocarbures liquides)

Fiche
Servitude I I bi

SERVITUDES D'UTILITE PUBLIQUE

- Plan Local d'Urbanisme de : ⇒
Texte définissant les servitudes : ⇒ Pipeline de défense - décret n° 50-836 du 8 juillet 1950 (J.O. du 14 juillet 1950) modifié par décret n° 6382 du 4 février 1963 (J.O. du 5 février 1963).
Texte créant les servitudes de :
- Nom de l'ouvrage : ⇒
 - Tronçon de l'oléoduc : ⇒
 - Décret du : ⇒

Les servitudes ont été établies soit par conventions passées à l'amiable, soit par ordonnances d'imposition. Dans les deux cas, les actes correspondants ont fait l'objet d'une publication au bureau des hypothèques.

Consistance des servitudes :

1°/ Dans une bande de 5 mètres de largeur (zone forte de protection) où sont enfouies les canalisations, il est interdit :

- D'édifier une construction en dur même si ses fondations ont une profondeur inférieure à 0,60 mètre ;
- D'effectuer des travaux de toute nature y compris les façons culturales à plus de 0,60 mètre.

2°/ L'exploitant de la canalisation a le droit, à l'intérieur d'une bande de terrain de 15 mètres de largeur¹ dans laquelle est incluse la bande ci-dessus de 5 mètres :

- D'accéder en tout temps, en particulier pour effectuer les travaux d'entretien et de réparation ;
- D'essarter tous arbres et arbustes ;
- De construire, en limite des parcelles cadastrales, des bornes ou balises indiquant l'emplacement de la conduite.

3°/ Les propriétaire ou leurs ayant-droits sont tenus de :

- Ne procéder à aucune plantation d'arbres dans la bande de 15 mètres ;
- S'abstenir de tout acte de nature à nuire au bon fonctionnement, à l'entretien et à la conservation de l'ouvrage² ;
- Dénoncer, en cas de vente ou d'échange de parcelles en cause, la servitude dont elles sont grevées.

Service bénéficiaire des servitudes et gestionnaire de l'oléoduc à l'échelon central :

MINISTERE DE L'ECONOMIE, DES FINANCES ET DE L'INDUSTRIE
DIRECTION GENERALE DE L'ENERGIE ET DES MATIERES PREMIERES
DIREM / SNOI
59, BOULEVARD VINCENT AURIOL
75703 PARIS CEDEX 13 - TELEDON 021

Service exploitant à consulter pour l'accomplissement des formalités préalables à la réalisation des travaux exécutés à proximité du pipeline (Décret n° 91-1147 du 14 octobre 1991 et Arrêté du 16 novembre 1994) ainsi que l'obtention de tous renseignements sur la conduite et notamment son emplacement :

MONSIEUR LE DIRECTEUR DE LA 1^{ERE} DIVISION DES OLEODUCS DE DEFENSE COMMUNE
9 ET 10 RUE PHILIBERT LEON COUTURIER - BP 81
71103 CHALON SUR SAONE CEDEX

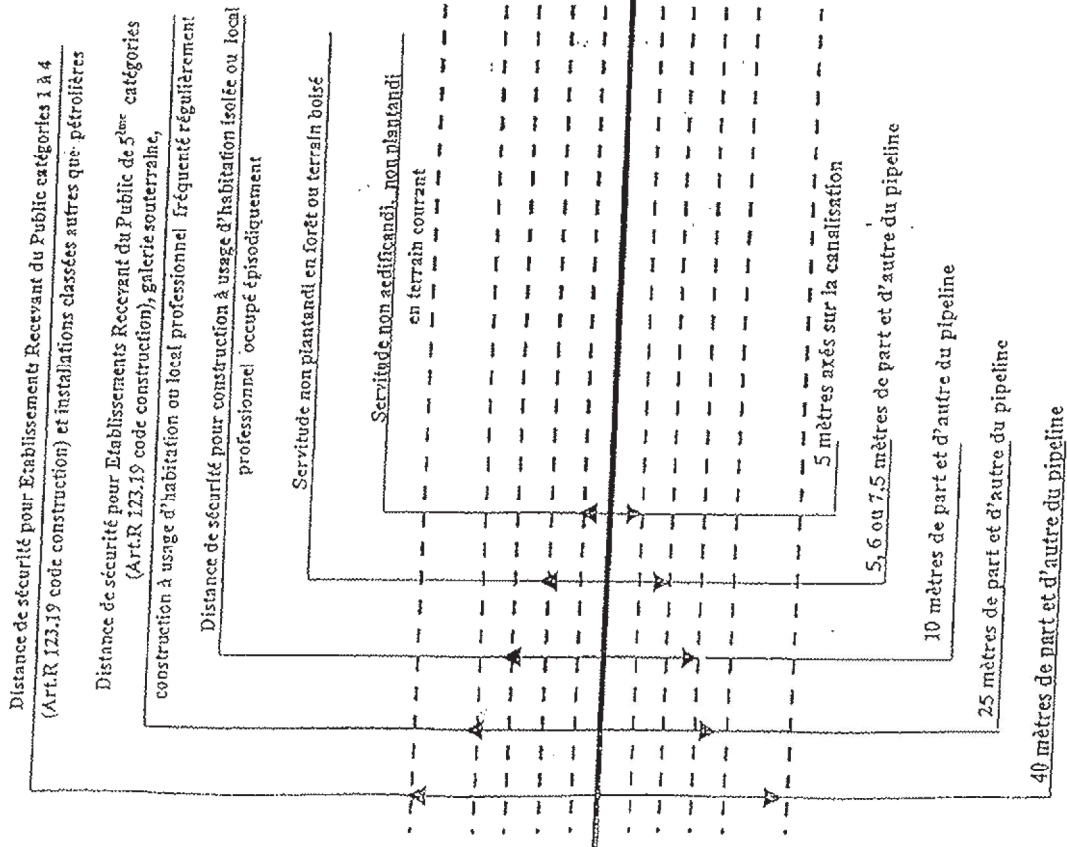
CETTE FICHE EST A REPRENDRE DANS LE DOSSIER DU PLU

Cette largeur a pu éventuellement être réduite.

Les abris de jardins, de chasse et de pêche, établis dans une bande de 5 mètres centrée sur la canalisation, empêchent la surveillance continue de celle-ci. En conséquence, leur établissement est soumis à accord préalable.

SERVITUDES D'UTILITE PUBLIQUE ET DISTANCES DE SECURITE A RESPECTER

Annexe à la fiche
Servitude I 1 bis



Distance de sécurité pour tout type de construction

Distance de sécurité pour Etablissements Receptant du Public soumis à l'article R 123-2 code construction (incendie et panique)

Distance de sécurité pour Etablissements Receptant du Public Autre que pétrolier

Distance de sécurité pour construction à usage d'habitation ou local professionnel fréquenté régulièrement

Installation annexe (station de pompage, chambre à vannes de plus de 3 vannes)

Chambre à vannes isolée

Dépôt d'hydrocarbures de plus de 200 m³

REGLEMENT DE SECURITE DES PIPELINES A HYDROCARBURES LIQUIDES (ARRETE DU 21 AVRIL 1989 - J.O. DU 25 MAI 1989)

REGLEMENT DES DEPOTS D'HYDROCARBURES LIQUIDES