

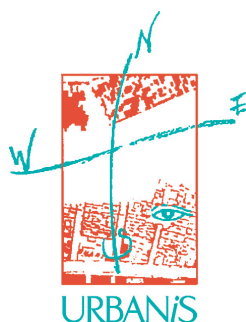


VENDARGUES

1^{ère} révision valant élaboration du PLU

6.3.3 – Plan du réseau d'assainissement

Procédure	Prescription	Arrêt du projet	Approbation
Elaboration	10/11/1975	06/09/1978	23/05/1980
1 ^{ère} modification	28/11/1987		28/01/1988
2 ^{ème} modification	31/05/1988		14/06/1989
3 ^{ème} modification	05/02/1992		24/04/1992
4 ^{ème} modification	26/02/1996		13/06/1996
5 ^{ème} modification	11/12/1996		06/02/1997
6 ^{ème} modification	04/12/1997		25/02/1998
1 ^{ère} révision simplifiée	27/06/2002		29/01/2004
7 ^{ème} modification	01/09/2006		23/11/2006
2 ^{ème} révision simplifiée	26/11/2003		19/07/2007
8 ^{ème} modification	01/10/2008		22/12/2008
3 ^{ème} révision simplifiée	23/09/2009		21/12/2009
1 ^{ère} révision valant élaboration du PLU	27/06/2002 23/09/2009	27/06/2012	27/06/2013



Agence de Nîmes

188 Allée de l'Amérique Latine
30900 NÎMES
Tél. 04 66 29 97 03
Fax 04 66 38 09 78
nimes@urbanis.fr

www.urbanis.fr

Mairie

Place de la Mairie
34 740 VENDARGUES
Tél. : 04 67 70 05 04
Fax : 04 67 87 28 48

Conseil en habitat, urbanisme et réhabilitations



COMMUNAUTE D'AGGLOMERATION DE MONTPELLIER
DIRECTION DE L'EAU ET DE L'ASSAINISSEMENT

Commune de Vendargues

Plan des réseaux d'assainissement

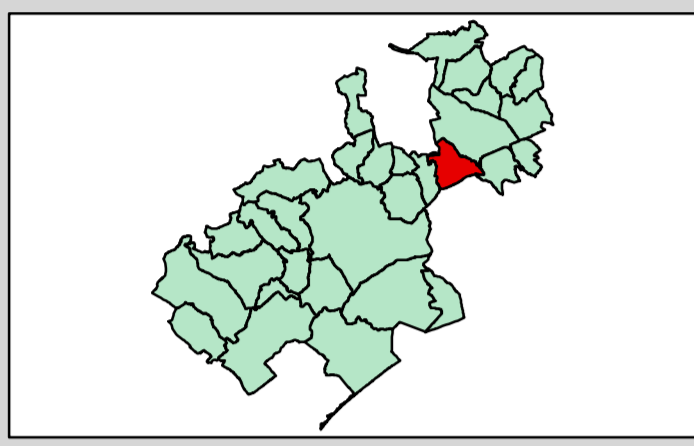
Plan général

- Boulogny
- Boussieu
- Cadignan-le-Lac
- Cadrien
- Chaptes
- Commenes
- Commenes
- Crabès
- Jacou
- Jugon
- Labat
- Ladrière
- Moussat
- La Dôle
- Moussat-le-Lac
- Montpellier
- Murviel-le-Montpellier
- Peyrol
- Pignan
- Prades-le-Lac
- Rastoul
- Saint-Etienne
- Saint-Genès
- St-Genès-des-Mourgues
- Saint-Georges-d'Orques
- Saint-Jean-de-Védas
- Sussan
- Sussan
- Vendargues
- Vendargues
- Vendargues-le-Montpellier

Réseau d'assainissement

- Gravitaire
 - Refoulement
- Equipements**
- Regards
 - Ouvrages
 - Raccords
 - Stations de traitement

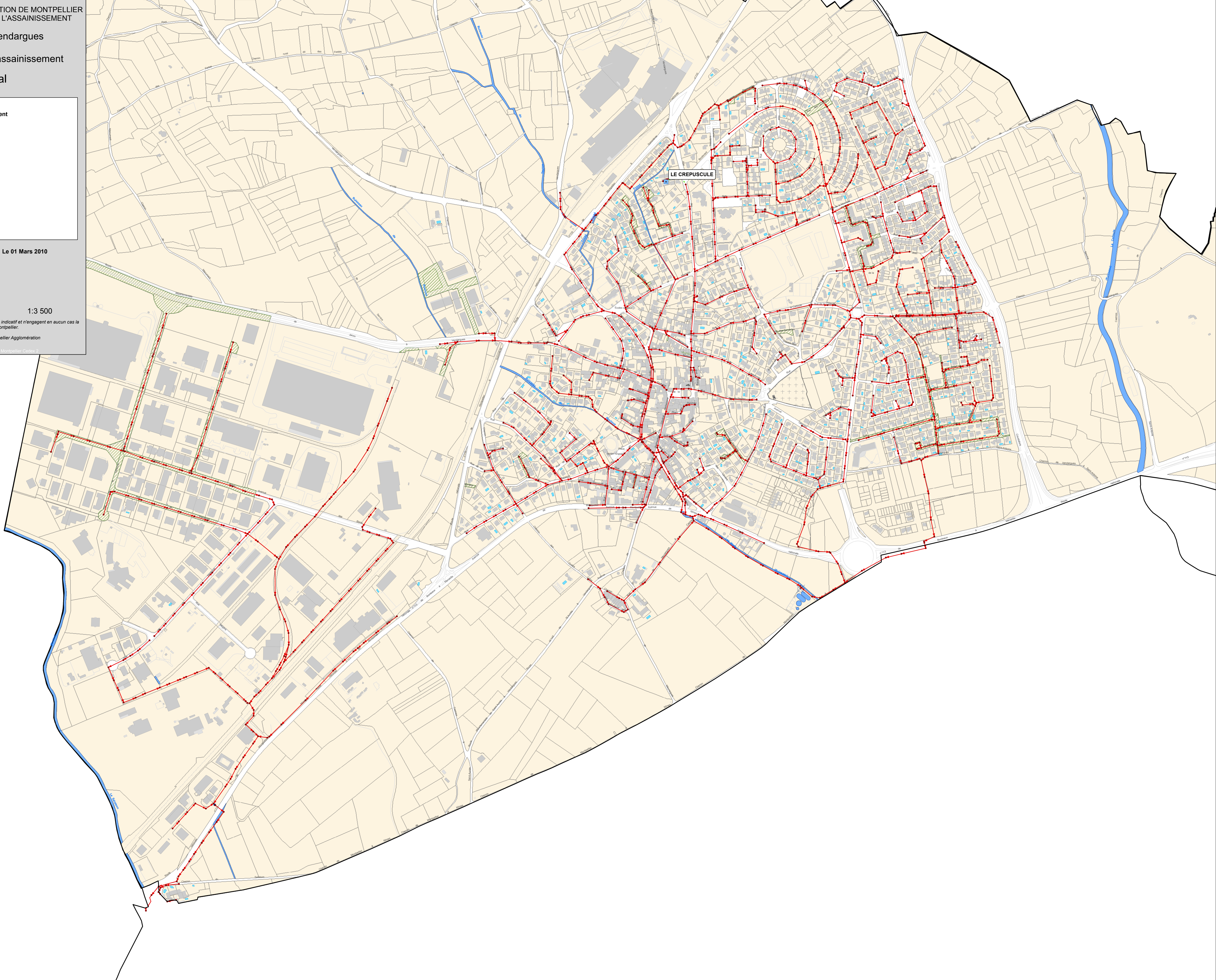
- Postes de refoulement**
- Public
 - Privé
 - Inconnu



Le 01 Mars 2010

1:3 500

Les informations portées sur cette carte ont un caractère indicatif et n'engagent en aucun cas la responsabilité de la Communauté d'Agglomération de Montpellier.
Source : BD CAD HERAULT - DGI / CG34 - 2008
Réseaux d'assainissement Eaux Usées - Montpellier Agglomération



LE CREPUSCULE