



30 JUIL. 2007

PREFECTURE DE VAUCLUSE

PLAN DE PRÉVENTION DES RISQUES D'INONDATION BASSIN SUD-OUEST DU MONT VENTOUX

COMMUNE DE MODENE









CARTE D'ALEA
Echelle : 1/5 000

Prescription	Enquête publique	Approbation
26 octobre 2000	15 janvier au 15 février 2007	30/07/07

Origine cadastre-droits de l'état réservés-2005

JUIN 2007

LEGENDE

-  Zone inondable aléa faible (zone située dans l'enveloppe du lit majeur mais non inondée par la crue de référence)
-  Zone inondable aléa moyen $H < 0,50$ m et $V < 0,5$ m/s
-  Zone inondable aléa fort ($0,5 < H < 1$ m et $V < 0,5$ m/s) ou ($H < 0,5$ m et $0,5 < V < 1$ m/s)
-  Zone inondable aléa très fort $H > 1$ m ou $V > 1$ m/s ou ($0,5 < H < 1$ m et $0,5 < V < 1$ m/s)
- ★ P.H.E Historiques (★ crue 1951), (★ crue 1992) et (★ crue 2002)
- 1.50 Epaisseur de la lame d'eau (m)
-  Digue
-  Rupture de digue historique (crue 1992)
-  Rupture de digue historique (crue 2002)
-  Déversoir

