

**PLAN LOCAL D'URBANISME**



**LE CONQUET**  
Département du Finistère

**ELABORATION DE NOUVELLES DISPOSITIONS SUITE A ANNULATION PARTIELLE DU P.L.U.**

(par jugement du TA de Rennes en date du 23 juin 2011)

**Annexes sanitaires**  
Plan du réseau d'eau potable

Réalisé le 23/11/2006 par Veolia Eau Echelle : 1/5 000ème






Révision générale approuvée le : 26 octobre 2007 et rendue exécutoire le : 11 janvier 2008  
Modification du P.L.U. n°1 approuvée le : 26 février 2010 et rendue exécutoire le : 16 avril 2010

Révision du P.O.S. partiel (suite à annulation partielle du P.L.U.) approuvée le : 28 mars 2013 et rendue exécutoire le : 08 avril 2013



7, rue de la République - 29200 Brest  
Téléphone : 02 98 20 20 20  
www.geolit.com

**Légende**

-  AEP Réservoirs
-  Poteaux incendie
-  AEP\_Cana
- AEP Vannes**
- Etat**
-  FERMEE
-  OUVERTE



SYNDICAT DE KERMORVAN  
Commune du Conquet  
Réseau d'eau potable

Echelle : 1:5 000  
Service Logistique Brest. Le 23/11/2006.

