



COMMUNE DE CLERMONT-L'HÉRAULT
COMMUNAUTÉ DE COMMUNES DU CLERMONTAIS

PLAN LOCAL D'URBANISME

Pièce n°4 : Annexes

4.10 – Périmètre d'isolement acoustique

Révision générale approuvée le 6 mars 2024



Liberté • Égalité • Fraternité
RÉPUBLIQUE FRANÇAISE

PREFET DE L'HERAULT

*Direction Départementale
des Territoires et de la Mer*

Service Environnement Aménagement
Durable du Territoire

Arrêté n° DDTM34-2014-05-04015

**Le Préfet de la Région Languedoc-Roussillon,
Préfet de l'Hérault,**

**PORTANT CLASSEMENT SONORE
DES INFRASTRUCTURES DE TRANSPORT TERRESTRE
traversant les COMMUNES de moins de 10 000 habitants
DE L'ARRONDISSEMENT DE LODEVÉ**

DEPARTEMENT DE L'HERAULT

Vu le code de la construction et de l'habitation, et notamment son article R 111-4-1,

Vu le code de l'environnement, et notamment les articles L 571-10 et R 517-32 à R 571-43,

Vu la loi n° 92-1444 du 31 décembre 1992 relative à la lutte contre le bruit, et notamment ses articles 13 et 14,

Vu le décret n° 95-20 du 9 janvier 1995 pris pour l'application de l'article L 111-11-1 du code de la construction et de l'habitation et relatif aux caractéristiques acoustiques de certains bâtiments autres que d'habitation et de leurs équipements,

Vu les arrêtés interministériels du 25 avril 2003 relatifs à la limitation du bruit dans les établissements d'enseignement et de santé,

Vu l'arrêté interministériel du 30 mai 1996 relatif aux modalités de classement des infrastructures de transport terrestre et à l'isolement acoustique des bâtiments d'habitation dans les secteurs affectés par le bruit, modifié par arrêté interministériel du 23 juillet 2013,

Vu les arrêtés préfectoraux n°s **2007/01/1067** et 2007/01/1065 du 1er juin 2007 recensant et classant respectivement la **voirie des communes de moins de 10 000 habitants de l'arrondissement de Lodève** et les autoroutes du département de l'Hérault,

Vu la consultation préalable des gestionnaires du 14 janvier 2013 sur le trafic et les caractéristiques de leur réseau routier,

Vu les résultats des études réalisées par le bureau d'études CEREG Ingénierie, avec l'appui technique du CETE Méditerranée, appelé désormais CEREMA,

Vu la consultation des communes en date du 06 août 2013, et les avis formulés,

Considérant la nécessité de réexaminer les bases techniques des arrêtés en vigueur et d'intégrer les évolutions en terme de trafics et d'infrastructures nouvelles bruyantes dans l'Hérault,

Considérant que, dans le département de l'Hérault, il a été choisi de découper ou de regrouper les infrastructures concernées, existantes ou en projet, dans les conditions suivantes :

- Classement des voies ferrées,
- Classement des lignes de tramway,
- Classement des autoroutes A9, A 75 et A 750, Barreau de raccordement aux rocales nord et est de Béziers entre l'A75 et le carrefour giratoire RN9 – RD 15,
- Classement des infrastructures de transport terrestre traversant les communes de moins de 10 000 habitants par arrondissement,
- Classement des infrastructures de transport terrestre traversant les communes de plus de 10 000 habitants.

Considérant le nouvel arrêté préfectoral n° DDTM34-2014-05-04011 du 21 mai 2014 portant classement sonore des autoroutes dans l'Hérault et abrogeant l'arrêté n° 2007/01/1065 du 1^{er} juin 2007,

Sur proposition de la Directrice Départementale des Territoires et de la Mer,

ARRETE

ARTICLE 1

L'arrêté préfectoral n° 2007/01/1067 du 1er juin 2007 est abrogé.

ARTICLE 2

Les dispositions découlant de la réglementation applicable à l'isolement phonique des bâtiments sensibles sont applicables dans le département de l'Hérault aux abords du tracé des infrastructures de transport terrestre mentionnées à l'article 3 du présent arrêté et représentées sur les **cartes jointes en annexe**, et consultables sur le site de la préfecture de l'Hérault à l'adresse suivante :

<http://www.herault.gouv.fr/Politiques-publiques/Environnement-risques-naturels-et-technologiques/Bruit-des-transports-terrestres/Classement-sonore-dans-le-departement-de-l-Herault-2007-et-2014>

ARTICLE 3

Les **tableaux récapitulatifs joints en annexe**, et consultables sur le site de la préfecture dont l'adresse figure ci-dessus, donnent pour chaque commune concernée :

- le nom de l'infrastructure concernée,
- la délimitation du tronçon,
- le classement dans une des 5 catégories définies dans l'arrêté susmentionné (voir article 5 du présent arrêté),
- le type de tissu.

Un secteur affecté par le bruit est défini de part et d'autre de chaque voie classée. Sa largeur correspond à la distance mentionnée dans le tableau ci-après, reportée de part et d'autre de l'infrastructure à **partir du bord extérieur de la chaussée de l'infrastructure routière classée.**

ARTICLE 4

Les bâtiments d'habitation, les bâtiments d'enseignement, les bâtiments de santé, de soins et d'action sociale ainsi que les bâtiments d'hébergement à caractère touristique, à construire dans les secteurs affectés par le bruit mentionnés, doivent présenter un isolement acoustique minimum contre les bruits extérieurs conformément au décret n° 95-20 du 9 janvier 1995 ainsi qu'à ses arrêtés d'application, et aux articles R 571-32 à R 571-43 du code de l'environnement.

ARTICLE 5

Les niveaux sonores que les constructeurs sont tenus de prendre en compte, pour la détermination de l'isolation acoustique des bâtiments à construire, et inclus dans les secteurs affectés par le bruit sont les suivants

<i>Catégorie</i>	<i>Secteur affecté par le bruit de part et d'autre</i>	<i>Niveau sonore au point de référence, en période diurne en dB(A)</i>	<i>Niveau sonore au point de référence, en période nocturne en dB(A)</i>
1	300 m	83	78
2	250 m	79	74
3	100 m	73	68
4	30 m	68	63
5	10 m	63	58

Ces niveaux sonores sont évalués en des points de référence situés, conformément à la norme NF S 31-130 «Cartographie du bruit en milieu extérieur », à une hauteur de 5 m au-dessus du plan de roulement et :

- à 2 mètres en avant de la ligne moyenne des façades pour les «rues en U»,
- à une distance de l'infrastructure de 10 mètres, pour les voies en tissu ouvert (distance mesurée à partir du bord extérieur de la chaussée le plus proche). Ces niveaux sonores sont alors augmentés de 3 dB(A) par rapport à la valeur en champ libre, afin d'être équivalents à un niveau en façade. L'infrastructure est considérée comme rectiligne, à bords dégagés, placée sur un sol horizontal réfléchissant.

Les notions de rues en U et de tissu ouvert sont définies dans la norme citée précédemment.

ARTICLE 6

Les périmètres des secteurs situés au voisinage des infrastructures de transport terrestre, qui sont affectés par le bruit, devront être reportés à titre d'information dans un ou plusieurs documents graphiques **en annexe** des POS (Plan d'occupation des sols) et des PLU (Plan local d'urbanisme) ainsi que dans les PSMV (Plan de sauvegarde et de mise en valeur), conformément aux dispositions des articles R 123-13 et R 313-11 du code de l'urbanisme.

Le classement des infrastructures de transport terrestre et les secteurs affectés par le bruit ainsi que la référence du présent arrêté préfectoral et la mention des lieux où cet arrêté peut être consulté, devront figurer **dans les annexes** des POS, des PLU et des PSMV, conformément aux articles R 123-14, R 311-10 et R 313-11 du code de l'urbanisme.

Conformément aux dispositions de l'article R 410-12 du code de l'urbanisme, le certificat d'urbanisme informera le demandeur, lorsqu'il y aura lieu, que son terrain se trouve dans le secteur affecté par le bruit d'une infrastructure de transport terrestre bruyante.

Ce dispositif a vocation à informer le maître d'ouvrage du bâtiment, de l'existence de secteurs affectés par le bruit, dans lesquels il lui appartient de respecter les règles de construction définies par les arrêtés préfectoraux en matière d'isolation acoustique.

ARTICLE 7

Les communes concernées par le présent arrêté sont les suivantes :

Agonès (*)	Ganges	Notre-Dame-de-Londres
Aniane	Gignac	Paulhan
Aspiran	Lacoste	Popian
Brignac	Laroque	Pouzols
Brissac	Le Pouget	Saint-André-de-Sangonis
Canet	Mas-de-Londres	Saint-Bauzille-de-Putois
Cazilhac (*)	Montarnaud	Saint-Martin-de-Londres
Ceyras	Moulès-et-Baucels	Viols-en-Laval
Clermont l'Hérault	Nébian	

(*) communes affectées uniquement par les secteurs de nuisance

ARTICLE 8

Le Secrétaire Général de la Préfecture de l'Hérault, les Maires des communes concernées et la Directrice Départementale des Territoires et de la Mer de l'Hérault, sont chargés, chacun en ce qui le concerne, de l'exécution du présent arrêté qui sera affiché, durant un mois, à la mairie des communes concernées.

Une copie du présent arrêté sera également adressée :


- au Président du Conseil Général de l'Hérault,
- aux Maires des communes concernées.

ARTICLE 9

Le présent arrêté est applicable à compter de sa publication au recueil des actes administratifs du Département de l'Hérault et de son affichage en mairie des communes concernées.

Fait à Montpellier, le **21 MAI 2014**

Le Préfet,






Pierre de BOUSQUET

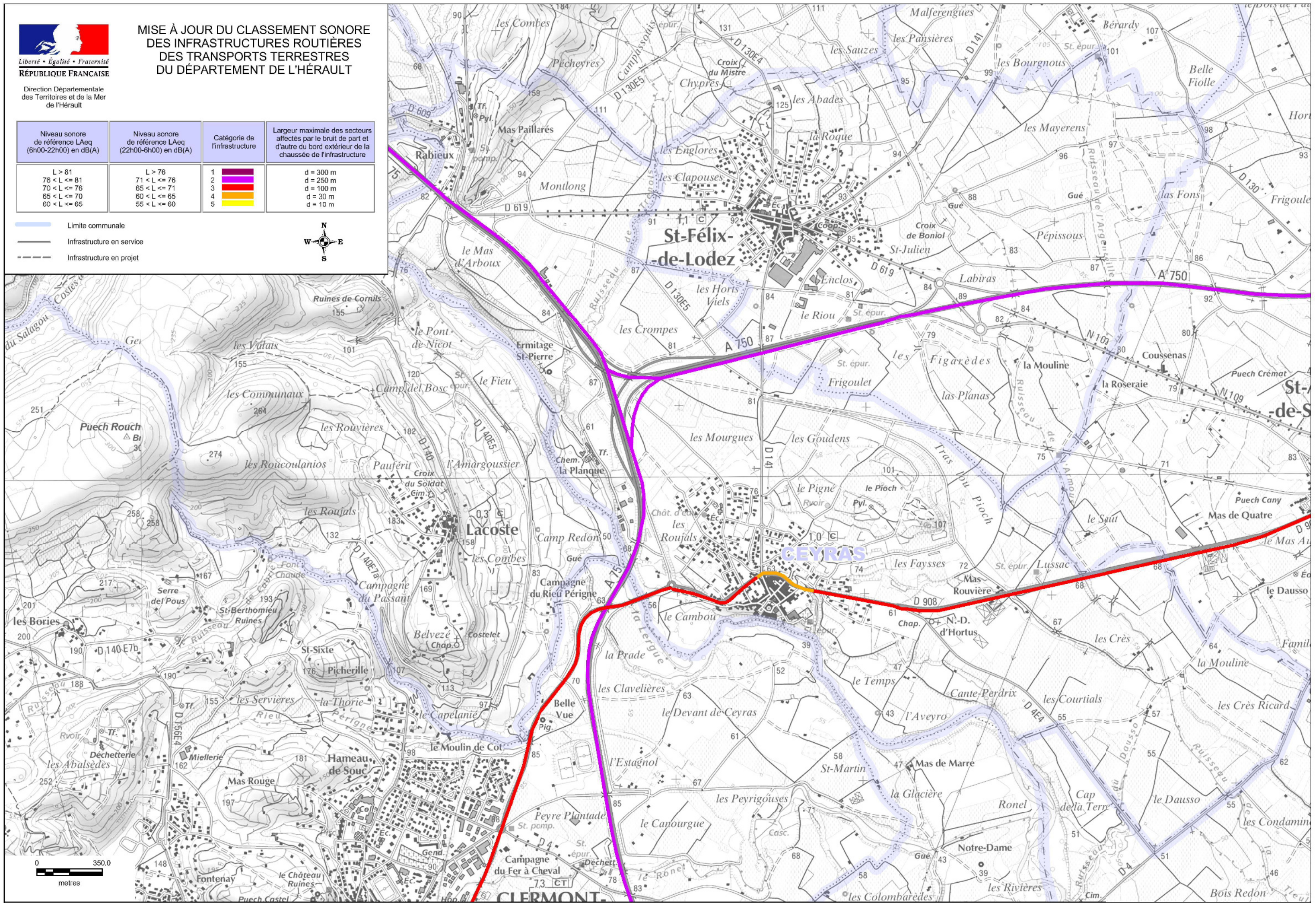
Le présent arrêté peut être déféré au Tribunal Administratif de Montpellier dans un délai de deux mois à compter de sa publication.

Commune	Numéro	Nom de rue	Débutant	Finissant	Tissu	Catégorie	Largeur secteur
CLERMONT L'HERAULT	RD2		Début limitation 50km/h	Fin limitation 50km/h	1	3	100
CLERMONT L'HERAULT	RD2		Sortie Clermont l'Hérault	Début limitation 50km/h	1	3	100
CLERMONT L'HERAULT	RD609		Limite Agglomération	Limite Agglo	1	3	100
CLERMONT L'HERAULT	RD609		Limite Agglomération	Limite Agglo	1	3	100
CLERMONT L'HERAULT	RD609		RD908	Limite Agglo	1	3	100
CLERMONT L'HERAULT	RD609		RD908	Limite Agglo	1	3	100
CLERMONT L'HERAULT	A75		CEYRAS	PEZENAS	1	2	250
CLERMONT L'HERAULT	RD2		Fin limitation 50km/h	Entrée Canet	1	3	100

MISE À JOUR DU CLASSEMENT SONORE DES INFRASTRUCTURES ROUTIÈRES DES TRANSPORTS TERRESTRES DU DÉPARTEMENT DE L'HÉRAULT




Niveau sonore de référence LAeq (6h00-22h00) en dB(A)	Niveau sonore de référence LAeq (22h00-6h00) en dB(A)	Catégorie de l'infrastructure	Largeur maximale des secteurs affectés par le bruit de part et d'autre du bord extérieur de la chaussée de l'infrastructure
L > 81	L > 76	1	d = 300 m
76 < L ≤ 81	71 < L ≤ 76	2	d = 250 m
70 < L ≤ 76	65 < L ≤ 71	3	d = 100 m
65 < L ≤ 70	60 < L ≤ 65	4	d = 30 m
60 < L ≤ 65	55 < L ≤ 60	5	d = 10 m

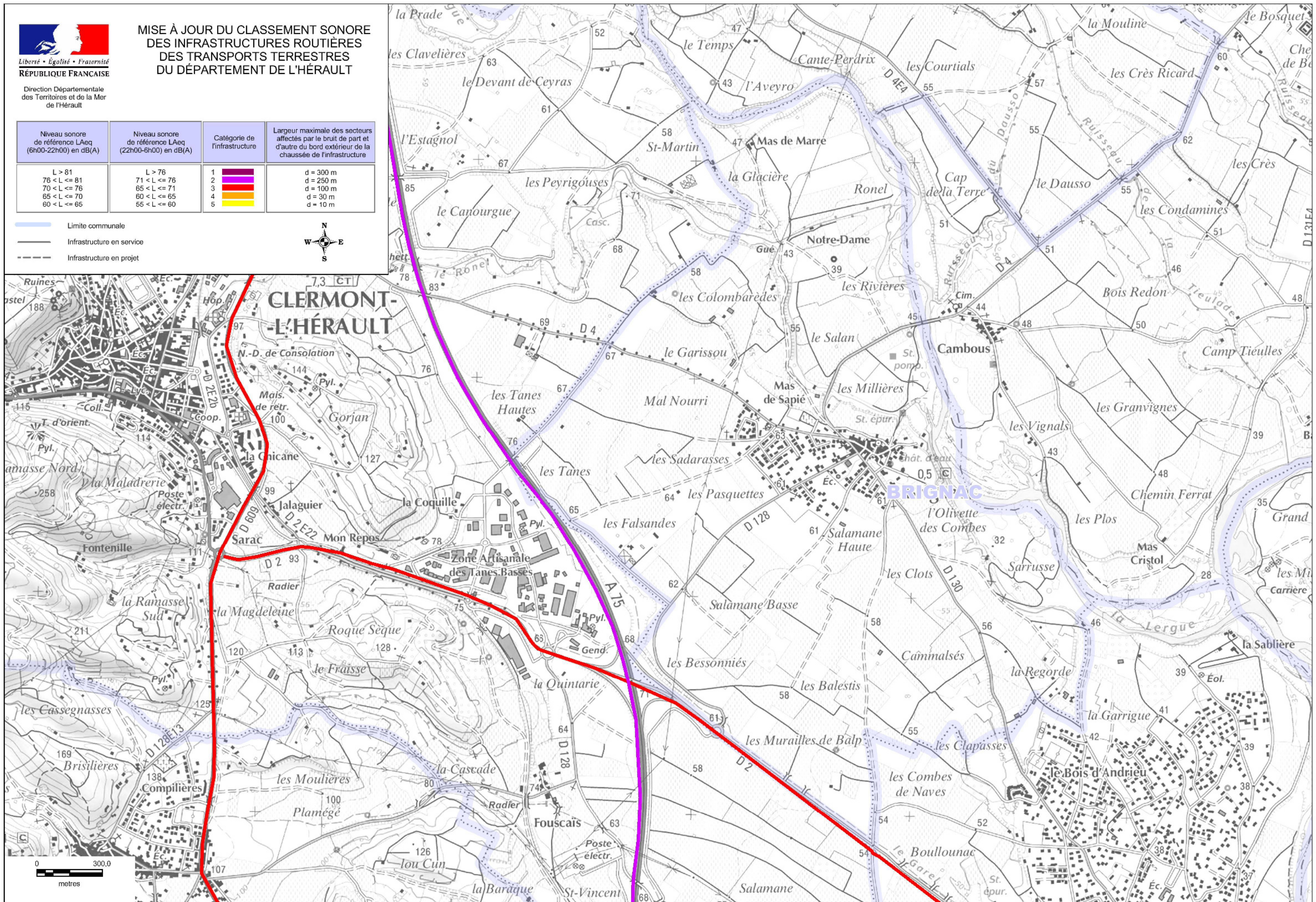
-  Limite communale
-  Infrastructure en service
-  Infrastructure en projet



MISE À JOUR DU CLASSEMENT SONORE DES INFRASTRUCTURES ROUTIÈRES DES TRANSPORTS TERRESTRES DU DÉPARTEMENT DE L'HÉRAULT

Niveau sonore de référence LAeq (6h00-22h00) en dB(A)	Niveau sonore de référence LAeq (22h00-6h00) en dB(A)	Catégorie de l'infrastructure	Largeur maximale des secteurs affectés par le bruit de part et d'autre du bord extérieur de la chaussée de l'infrastructure
L > 81	L > 76	1	d = 300 m
76 < L ≤ 81	71 < L ≤ 76	2	d = 250 m
70 < L ≤ 76	65 < L ≤ 71	3	d = 100 m
65 < L ≤ 70	60 < L ≤ 65	4	d = 30 m
60 < L ≤ 65	55 < L ≤ 60	5	d = 10 m

-  Limite communale
-  Infrastructure en service
-  Infrastructure en projet



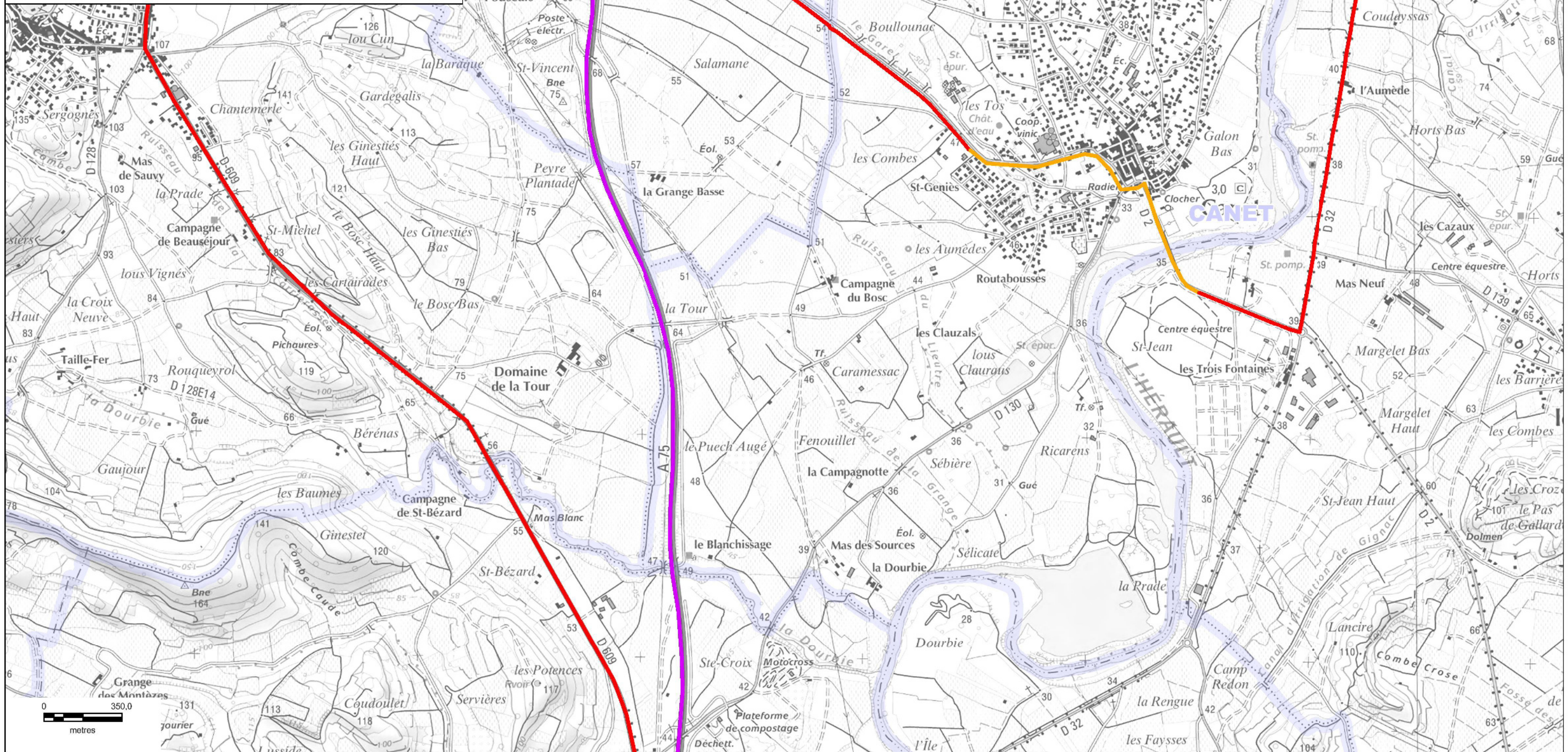


MISE À JOUR DU CLASSEMENT SONORE DES INFRASTRUCTURES ROUTIÈRES DES TRANSPORTS TERRESTRES DU DÉPARTEMENT DE L'HÉRAULT

Direction Départementale
des Territoires et de la Mer
de l'Hérault

Niveau sonore de référence LAeq (6h00-22h00) en dB(A)	Niveau sonore de référence LAeq (22h00-6h00) en dB(A)	Catégorie de l'infrastructure	Largeur maximale des secteurs affectés par le bruit de part et d'autre du bord extérieur de la chaussée de l'infrastructure
L > 81	L > 76	1	d = 300 m
76 < L ≤ 81	71 < L ≤ 76	2	d = 250 m
70 < L ≤ 76	65 < L ≤ 71	3	d = 100 m
65 < L ≤ 70	60 < L ≤ 65	4	d = 30 m
60 < L ≤ 65	55 < L ≤ 60	5	d = 10 m

- Limite communale
- Infrastructure en service
- - - Infrastructure en projet



**Direction Départementale
des Territoires et de la Mer**

Service Environnement
et Aménagement Durable du Territoire

Unité Mobilité Bruit Déchets Publicité

**Note relative à la politique de lutte contre
le bruit et au classement sonore des
infrastructures de transport terrestre**

mise à jour le 13/06/2014

La politique nationale pour réduire les nuisances sonores, engagée depuis la loi n° 92-1444 du 31 décembre 1992, relative à la lutte contre le bruit, s'articule autour de deux lignes directrices pour ce qui concerne les transports terrestres.

Le classement sonore des voies bruyantes et la définition des secteurs où l'isolation des locaux doit être renforcée pour une meilleure protection :

Les bâtiments à construire situés dans les secteurs affectés par le bruit doivent présenter un isolement acoustique minimum contre le bruit extérieur. Ces prescriptions sont fixées par l'arrêté du 30 mai 1996, la circulaire du 25 juillet 1996 pour les bâtiments d'habitation, l'arrêté du 23 juillet 2013 modifiant l'arrêté du 30 mai 1996, et par 3 arrêtés et une circulaire du 25 avril 2003 pour les établissements d'enseignement, de santé et les hôtels.

Ces textes ont été codifiés dans la partie réglementaire du code de l'environnement. Désormais ce sont les articles L 571-10 et R 571-32 à R 571-43 qui réglementent le classement des infrastructures de transport terrestre.

La prise en compte du bruit lors de la construction ou la modification significative d'infrastructures :

Les maîtres d'ouvrage d'infrastructures doivent prendre en compte les nuisances sonores dans la construction de voies nouvelles et la modification significative de voies existantes, et s'engager à ne pas dépasser des valeurs seuils de niveaux sonores. Ces prescriptions sont fixées par les articles R 571-44 à R 571-52-1.

Vers une meilleure protection

Les citoyens vivent le bruit comme une des premières atteintes à leur environnement. La nuisance sonore engendrée par les transports terrestres est la plus fortement ressentie. Pourtant, elle ne fait l'objet que d'un faible nombre des plaintes spontanées, et est souvent considérée comme une fatalité.

La loi bruit du 31 décembre 1992 a fixé les bases d'une nouvelle politique de protection contre le bruit des transports :

Les maîtres d'ouvrage doivent s'assurer et s'engager à ne pas dépasser les valeurs seuils de niveau sonore lors de toute modification ou création d'infrastructures de transport (article L 571-9 du Code de l'Environnement, arrêté du 30 mai 1996 et arrêté du 23 juillet 2013 modifiant l'arrêté du 30 mai 1996)	Les constructeurs doivent doter leurs bâtiments d'un isolement acoustique adapté aux bruits de l'espace extérieur, et notamment des voies bruyantes existantes ou en projet (article L 571-10 du Code de l'Environnement, arrêté du 30 mai 1996 et arrêté du 23 juillet 2013 modifiant l'arrêté du 30 mai 1996)
---	---

Parallèlement à ce dispositif qui s'adresse aux nouvelles constructions, des observatoires départementaux du bruit et des plans de résorption des « points noirs du bruit » ont été mis en place par les pouvoirs publics.

La prise en compte du bruit des transports dans la construction

Les infrastructures de transport terrestre sont classées en fonction de leur niveau sonore à partir duquel sont déterminés des secteurs de nuisances. L'isolation phonique des constructions nouvelles implantées dans ces secteurs doit être déterminée selon leur exposition sonore.

Le Classement en 7 questions

1 Qu'est-ce que le classement sonore ?

Les infrastructures de transport terrestre sont classées en 5 catégories selon le niveau de bruit qu'elles engendrent, la catégorie 1 étant la plus bruyante. Un secteur affecté par le bruit est défini de part et d'autre du bord extérieur de la chaussée, ou à partir du bord du rail extérieur, de chaque infrastructure classée.

2 Qui définit le classement ?

C'est le Préfet qui, par arrêté, ratifie le classement sonore des infrastructures. Il recueille préalablement l'avis des communes concernées. Le classement sonore est publié au recueil des actes administratifs.

3 Quelles sont les infrastructures concernées ?

Il s'agit des infrastructures existantes et celles en projet (avec DUP, PIG, emplacement réservé dans les documents d'urbanisme) dont le trafic réel ou estimé, est supérieur à un seuil minimal différent selon le type d'infrastructure :

- Les routes et rues écoulant un trafic supérieur à 5 000 véhicules par jour,
- Les voies de chemin de fer interurbaines de plus de 50 trains par jour,
- Les voies de chemin de fer urbaines de plus de 100 trains par jour,
- Les lignes de transports en communs en site propre de plus de 100 rames par jour,

4 Qu'est ce qu'un secteur affecté par le bruit ?

C'est une zone qui s'étend de part et d'autre d'une infrastructure classée. La largeur maximale du secteur dépend de la catégorie de l'infrastructure. Elle est de 10 m pour la catégorie 5, de 30 m pour la catégorie 4, de 100 m pour la catégorie 3, de 250 m pour la catégorie 2 et de 300 m pour la catégorie 1. Cette zone est destinée à couvrir l'ensemble du territoire où une isolation acoustique renforcée est nécessaire.

5 Quels sont les bâtiments concernés ?

Ce sont les bâtiments nouveaux à usage d'habitation, d'enseignement, de santé et d'action sociale.

6 Le classement sonore est-il une servitude ?

Non : bien que le classement doive être **reporté obligatoirement en ANNEXE des POS et PLU** conformément aux articles R 123-13 et R 123-14 du code de l'urbanisme, ce n'est qu'à titre informatif (l'annexe bruit doit comporter un plan matérialisant les secteurs affectés par le bruit ainsi qu'une copie du ou des arrêtés préfectoraux de classement ou bien la mention du lieu où ces actes peuvent être consultés). Il n'y a ni création de nouvelle règle d'urbanisme, ni règle d'inconstructibilité liée au bruit.

7 Quels sont les effets du classement sur la construction ?

L'isolement acoustique de façade devient une règle de construction à part entière (article R 111-4-1 du code de la construction et de l'habitation) sous la responsabilité du constructeur.

Le rôle des différents acteurs

Le Préfet	Il élabore un projet d'arrêté. Il consulte les communes qui ont alors 3 mois pour remettre leur avis. Il prend ensuite l'arrêté de classement. Cet arrêté est mis à jour tous les cinq ans.
La DDTM	Elle est chargée par le Préfet de mener à bien les études nécessaires à l'établissement de classement, et d'en suivre la mise en application.
La Commune	Elle est consultée par le Préfet. Elle reporte le classement en annexe des documents d'urbanisme, ou demande à l'autorité compétente sur son territoire en matière de PLU de le faire.
Les constructeurs	Ils dotent leurs bâtiments d'un isolement acoustique adapté aux bruits de l'espace extérieur, et notamment des voies bruyantes existantes ou en projet ayant fait l'objet d'un arrêté préfectoral de classement sonore.

Urbanisme – Construction et Voies Bruyantes

Les étapes clés de la prise en compte dans la construction :

Le Certificat d'Urbanisme (C.U.)	Le C.U. informe le pétitionnaire que son projet de construction est situé dans un secteur affecté par le bruit dû à une infrastructure de catégorie 1 à 5. Il doit aussi informer le pétitionnaire du type de tissu dans lequel se trouve son projet (ouvert ou en U) afin que le constructeur puisse déterminer la valeur de l'isolement minimal à prévoir.
Le Permis de Construire (P.C.)	La réglementation n'oblige pas à rappeler les dispositions acoustiques particulières sur le permis de construire. L'isolement acoustique de façade est une règle de construction que le titulaire du permis s'engage à respecter. Le service instructeur du permis de construire n'a plus à déterminer l'isolement acoustique requis: c'est le constructeur lui-même qui le détermine.
Le contrôle du règlement de construction	Un contrôle peut être réalisé selon la procédure classique, dans un délai de trois ans après l'achèvement des travaux.

Le classement sonore du département de l'Hérault

Il vient de faire l'objet d'une mise à jour intégrant les infrastructures nouvelles et les nouveaux projets ainsi que l'évolution des trafics.

L'Hérault dispose actuellement de 7 arrêtés préfectoraux de classement sonore :

→ 6 arrêtés en date du 21 mai 2014 :

- Arrêté n° DDTM34-2014-05-0410 portant modification de l'arrêté préfectoral n° 2007-01-1064 du 1^{er} juin 2007, concernant le classement sonore des lignes de tramway de l'agglomération de Montpellier dans le département de l'Hérault.
- Arrêté n° DDTM34-2014-05-0411 portant classement sonore des autoroutes dans le département de l'Hérault.
- Arrêté n° DDTM34-2014-05-0412 portant classement sonore des infrastructures de transport terrestre traversant les communes de moins de 10 000 habitants de l'arrondissement de Montpellier.
- Arrêté n° DDTM34-2014-05-0413 portant classement sonore des infrastructures de transport terrestre traversant les communes de plus de 10 000 habitants.
- Arrêté n° DDTM34-2014-05-0414 portant classement sonore des infrastructures de transport terrestre traversant les communes de moins de 10 000 habitants de l'arrondissement de Béziers.
- Arrêté n° DDTM34-2014-05-0415 portant classement sonore des infrastructures de transport terrestre traversant les communes de moins de 10 000 habitants de l'arrondissement de Lodève.

→ 1 arrêté en date du 1er juin 2007 :

- Arrêté n° 2007/01/1064 portant classement sonore des voies ferrées et des lignes de tramway dans le département de l'Hérault.

A noter que seuls les articles de l'arrêté préfectoral n° 2007/01/1064 du 1^{er} juin 2007 concernant le classement sonore des voies ferrées demeurent applicables : le classement sonore des lignes de tramway de l'agglomération de Montpellier a été révisé par l'arrêté n° DDTM34-2014-05-0410 du 21 mai 2014 ; la révision du classement sonore des voies ferrées dans l'Hérault est quant à elle remise à une date ultérieure, une procédure RFF au plan régional Languedoc-Roussillon devant être mise en oeuvre.

Arrêté du 30 mai 1996 relatif aux modalités de classement des infrastructures de transports terrestres et à l'isolement acoustique des bâtiments d'habitation dans les secteurs affectés par le bruit

NOR: ENVP9650195A
Version consolidée au 10 mai 2019

Le ministre de l'équipement, du logement, des transports et du tourisme, le ministre du travail et des affaires sociales, le ministre de l'intérieur, le ministre de l'environnement, le ministre de la fonction publique, de la réforme de l'Etat et de la décentralisation, le ministre délégué au logement et le secrétaire d'Etat aux transports,

Vu le code de la construction et de l'habitation, et notamment son article R. 111-4-1 ;

Vu le code de l'urbanisme, et notamment ses articles R. 111-1, R. 111-3-1, R. 123-19, R. 123-24, R. 311-10, R. 311-10-2, R. 410-13 ;

Vu la loi n° 92-1444 du 31 décembre 1992 relative à la lutte contre le bruit, et notamment son article 13 ;

Vu le décret n° 95-21 du 9 janvier 1995 relatif au classement des infrastructures de transports terrestres et modifiant le code de l'urbanisme et le code de la construction et de l'habitation, et notamment ses articles 3, 4 et 7 ;

Vu le décret n° 95-22 du 9 janvier 1995 relatif à la limitation du bruit des aménagements et infrastructures de transports terrestres ;

Vu l'arrêté du 6 octobre 1978 modifié relatif à l'isolement acoustique des bâtiments d'habitation contre les bruits de l'espace extérieur ;

Vu l'arrêté du 24 mars 1982 relatif à l'aération des logements ;

Vu l'arrêté du 28 octobre 1994 relatif aux caractéristiques acoustiques des bâtiments d'habitation, et notamment son article 9 ;

Vu l'arrêté du 28 octobre 1994 relatif aux modalités d'application de la réglementation acoustique, et notamment son article 6 ;

Vu l'arrêté du 5 mai 1995 relatif au bruit des infrastructures routières,

Article 1

Modifié par Arrêté du 23 juillet 2013 - art. 2

Cet arrêté a pour objet, en application des articles R. 571-32 à R. 571-43 du code de l'environnement :

-de déterminer, en fonction des niveaux sonores de référence diurnes et nocturnes, les cinq catégories dans lesquelles sont classées les infrastructures de transports terrestres recensées ;

-de fixer la largeur maximale des secteurs affectés par le bruit situés de part et d'autre de ces infrastructures ;

-de fixer les modalités de mesure des niveaux sonores de référence et les prescriptions que doivent respecter les méthodes de calcul prévisionnelles ;

-de déterminer, en vue d'assurer la protection des occupants des bâtiments d'habitation à construire dans ces secteurs, l'isolement acoustique minimal des pièces principales et cuisines vis-à-vis des bruits des transports terrestres, en fonction des critères prévus à l'article R. 571-43 du code de l'environnement.

Cet arrêté a également pour objet de déterminer, en vue d'assurer la protection des occupants des bâtiments d'habitation à construire dans les zones d'exposition au bruit engendré par les aéronefs définies par les plans d'exposition au bruit des aéroports, l'isolement acoustique minimal des pièces principales et cuisines vis-à-vis des bruits des transports aériens.

▶ TITRE Ier : CLASSEMENT DES INFRASTRUCTURES DE TRANSPORTS TERRESTRES PAR LE PRÉFET.

Article 2

Modifié par Arrêté du 23 juillet 2013 - art. 3

Les niveaux sonores de référence, qui permettent de classer les infrastructures de transports terrestres recensées et de déterminer la largeur maximale des secteurs affectés par le bruit, sont :

- pour la période diurne, le niveau de pression acoustique continu équivalent pondéré A, pendant la période de 6 heures à 22 heures, noté LAeq (6 heures - 22 heures), correspondant à la contribution sonore de l'infrastructure considérée ;
- pour la période nocturne, le niveau de pression acoustique continu équivalent pondéré A, pendant la période de 22 heures à 6 heures, noté LAeq (22 heures - 6 heures), correspondant à la contribution sonore de l'infrastructure considérée.

Ces niveaux sonores sont évalués en des points de référence situés conformément à la norme NF S 31-130 "Cartographie du bruit en milieu extérieur" à une hauteur de cinq mètres au-dessus du plan de roulement et :

- pour les rues en "U" : à deux mètres en avant de la ligne moyenne des façades ;
- pour les tissus ouverts : à une distance de dix mètres de l'infrastructure considérée. Ces niveaux sont augmentés de 3 dB(A) par rapport à la valeur en champ libre afin d'être équivalents à un niveau en façade. La distance est mesurée, pour les infrastructures routières, à partir du bord de la chaussée le plus proche, et pour les infrastructures ferroviaires, à partir du rail le plus proche. L'infrastructure est considérée comme rectiligne, à bords dégagés, placée sur un sol horizontal réfléchissant.

Les notions de rues en U et de tissu ouvert sont définies dans la norme citée précédemment.

Article 3

Modifié par Arrêté du 23 juillet 2013 - art. 4

Les niveaux sonores de référence visés à l'article précédent sont évalués :

- pour les infrastructures en service, dont la croissance prévisible ou possible du trafic ne conduit pas à modifier le niveau sonore de plus de 3 dB (A), par calcul ou mesures sur site à partir d'hypothèses de trafic correspondant aux conditions de circulation moyennes représentatives de l'ensemble de l'année ;
- pour les infrastructures en service, dont la croissance prévisible ou possible du trafic peut conduire à modifier le niveau sonore de plus de 3 dB (A), par calcul à partir d'hypothèses de trafic correspondant à la situation à terme ;
- pour les infrastructures en projet, qui ont donné lieu à l'une des mesures prévues à l'article R. 571-32 du code de l'environnement, par calcul à partir des hypothèses de trafic retenues dans les études d'impact ou les études préalables à l'une de ces mesures.

Les calculs sont réalisés en considérant un sol réfléchissant, un angle de vue de 180°, un profil en travers au niveau du terrain naturel, sans prendre en compte les obstacles situés le long de l'infrastructure, et, pour les infrastructures routières, en prenant en compte une allure stabilisée ou accélérée.

En l'absence de données de trafic, des valeurs forfaitaires par file de circulation peuvent être utilisées. Le cas échéant, les mesures sont réalisées aux points de référence, conformément aux normes NF S 31-088 pour le bruit dû au trafic ferroviaire et NF S 31-085, pour le bruit routier, dans les conditions définies à l'article 2 ci-dessus.

Article 4

Modifié par Arrêté du 23 juillet 2013 - art. 5

Le classement des infrastructures routières et des lignes ferroviaires à grande vitesse ainsi que la largeur maximale des secteurs affectés par le bruit de part et d'autre de l'infrastructure sont définis en fonction des niveaux sonores de référence dans le tableau suivant :

Infrastructures routières et lignes ferroviaires à grande vitesse

NIVEAU SONORE DE RÉFÉRENCE LAeq (6 heures-22 heures) en dB(A)	NIVEAU SONORE DE RÉFÉRENCE LAeq (22 heures-6 heures) en dB(A)	CATÉGORIE de l'infrastructure	LARGEUR MAXIMALE DES SECTEURS affectés par le bruit de part et d'autre de l'infrastructure (1)
L > 81	L > 76	1	d = 300 m
76 < L ≤ 81	71 < L ≤ 76	2	d = 250 m
70 < L ≤ 76	65 < L ≤ 71	3	d = 100 m
65 < L ≤ 70	60 < L ≤ 65	4	d = 30 m
60 < L ≤ 65	55 < L ≤ 60	5	d = 10 m

(1) Cette largeur correspond à la distance définie à l'article 2, comptée de part et d'autre de l'infrastructure.

Pour les lignes ferroviaires conventionnelles, les valeurs limites des niveaux sonores de référence du tableau ci-dessus sont à augmenter de 3 dB(A), en application de l'arrêté du 8 novembre 1999 relatif au bruit des infrastructures ferroviaires. Les valeurs à prendre en compte sont donc les suivantes :

Lignes ferroviaires conventionnelles

NIVEAU SONORE DE RÉFÉRENCE L_{Aeq} (6 h-22 h) en dB(A)	NIVEAU SONORE DE RÉFÉRENCE L_{Aeq} (22 h-6 h) en dB(A)	CATÉGORIE de l'infrastructure	LARGEUR MAXIMALE DES SECTEURS affectés par le bruit de part et d'autre de l'infrastructure (1)
L > 84	L > 79	1	d = 300 m
79 < L ≤ 84	74 < L ≤ 79	2	d = 250 m
73 < L ≤ 79	68 < L ≤ 74	3	d = 100 m
68 < L ≤ 73	63 < L ≤ 68	4	d = 30 m
63 < L ≤ 68	58 < L ≤ 63	5	d = 10 m

(1) Cette largeur correspond à la distance définie à l'article 2, comptée de part et d'autre de l'infrastructure.

Si, sur un tronçon de l'infrastructure de transports terrestres, il existe une protection acoustique par couverture ou tunnel, il n'y a pas lieu de classer le tronçon considéré.

Si les niveaux sonores de référence évalués pour chaque période diurne et nocturne conduisent à classer une infrastructure ou un tronçon d'infrastructure de transports terrestres dans deux catégories différentes, l'infrastructure est classée dans la catégorie la plus bruyante.

NOTA : Arrêté du 23 juillet 2013 art. 14 : les présentes dispositions sont applicables aux bâtiments d'habitation faisant l'objet d'une demande de permis de construire déposée à compter du 1er janvier 2014.

▶ TITRE II : DÉTERMINATION DE L'ISOLEMENT ACOUSTIQUE MINIMAL DES BÂTIMENTS D'HABITATION CONTRE LES BRUITS DES TRANSPORTS TERRESTRES ET AERIENS PAR LE MAÎTRE D'OUVRAGE DU BÂTIMENT.

Article 5

▶ Modifié par Arrêté du 23 juillet 2013 - art. 7

En application de l'article R. 571-43 du code de l'environnement et des articles L. 147-5 et L. 145-6 du code de l'urbanisme, les pièces principales et cuisines des logements dans les bâtiments d'habitation à construire dans le secteur de nuisance d'une ou de plusieurs infrastructures de transports terrestres ou d'un aéroport doivent bénéficier d'un isolement acoustique minimal vis-à-vis des bruits extérieurs.

Lorsque le bâtiment considéré est situé dans un secteur affecté par le bruit d'infrastructures de transports terrestres, cet isolement est déterminé de manière forfaitaire par une méthode simplifiée dont les modalités sont définies à l'article 6 ci-après.

Toutefois, le maître d'ouvrage du bâtiment à construire peut déduire la valeur de l'isolement d'une évaluation plus précise des niveaux sonores en façade, s'il souhaite prendre en compte des données urbanistiques et topographiques particulières, et l'implantation de la construction dans le site. Cette évaluation est faite sous sa responsabilité selon les modalités fixées à l'article 7 du présent arrêté.

Lorsque le bâtiment est situé dans une des zones d'exposition au bruit engendré par les aéronefs définies dans les plans d'exposition au bruit des aéroports, l'isolement acoustique minimal est déterminé selon les modalités décrites à l'article 8 ci-après.

Les valeurs d'isolement acoustique minimal retenues après application des articles 6 à 9 ne peuvent pas être inférieures à 30 dB, conformément à l'article 10 du présent arrêté.

NOTA :

Arrêté du 23 juillet 2013 art. 14 : les présentes dispositions sont applicables aux bâtiments d'habitation faisant l'objet d'une demande de permis de construire déposée à compter du 1er janvier 2014.

Article 6

▶ Modifié par Arrêté du 23 juillet 2013 - art. 8

Selon la méthode forfaitaire, la valeur d'isolement acoustique minimal vis-à-vis des bruits de transports terrestres des pièces principales et cuisines des logements est déterminée de la façon suivante :

En tissu ouvert ou en rue en U, la valeur de l'isolement acoustique standardisé pondéré $D_{nT, A, tr}$ minimal des pièces est donnée dans le tableau ci-dessous par catégorie d'infrastructure. Cette valeur est fonction de la distance horizontale entre la façade de la pièce correspondante du bâtiment à construire et :

- pour les infrastructures routières, le bord de la chaussée classée le plus proche du bâtiment considéré ;
- pour les infrastructures ferroviaires, le rail de la voie classée le plus proche du bâtiment considéré.

La détermination de la distance horizontale à l'infrastructure considérée est illustrée par des schémas figurant en annexe d'un arrêté des ministres chargés de la construction et de l'écologie.

Tableau des valeurs d'isolement minimal $D_{nT, A, tr}$ en dB.

Vous pouvez consulter le tableau dans le JO

n° 177 du 01/08/2013 texte numéro 23 à l'adresse suivante
http://www.legifrance.gouv.fr/jopdf/common/jo_pdf.jsp?numJO=0&dateJO=20130801&numTexte=23&pageDebut=13132&pageFin=13136

Ces valeurs peuvent être diminuées en fonction de la valeur de l'angle de vue selon lequel on peut voir l'infrastructure depuis la façade de la pièce considérée. Cet angle de vue prend en compte à la fois l'orientation du bâtiment par rapport à l'infrastructure de transport et la présence d'obstacles tels que des bâtiments entre l'infrastructure et la pièce pour laquelle on cherche à déterminer l'isolement de façade.

Ces valeurs peuvent aussi être diminuées en cas de présence d'une protection acoustique en bordure de l'infrastructure, tel qu'un écran acoustique ou un merlon.

Les corrections sont calculées conformément aux indications suivantes :

Pour chaque infrastructure classée considérée, un point d'émission conventionnel situé au niveau du sol de cette infrastructure est défini :

- pour les infrastructures routières : sur le bord de la chaussée de cette infrastructure le plus éloigné de la façade de la pièce considérée ;
- pour les infrastructures ferrées : sur le rail de cette infrastructure le plus éloigné de la façade de la pièce considérée.

La position du point d'émission conventionnel est illustrée par des schémas figurant en annexe d'un arrêté des ministres chargés de la construction et de l'écologie.

1. Protection des façades du bâtiment

considéré par des bâtiments

Les bâtiments susceptibles de constituer des écrans sont le bâtiment étudié lui-même, des bâtiments existants ou des bâtiments à construire faisant partie de la même tranche de construction que le bâtiment étudié.

L'angle de vue sous lequel l'infrastructure est vue est déterminé depuis la façade de la pièce considérée du bâtiment étudié. Cet angle n'est pas limité au secteur affecté par le bruit.

Les corrections à appliquer à la valeur d'isolement acoustique minimal en fonction de l'angle de vue sont les suivantes :

ANGLE DE VUE	CORRECTION
> 135°	0 dB
110° < ≤ 135°	- 1 dB
90° < ≤ 110°	- 2 dB
60° < ≤ 90°	- 3 dB

$30^\circ < \leq 60^\circ$	- 4 dB
$15^\circ < \leq 30^\circ$	- 5 dB
$0^\circ < \leq 15^\circ$	- 6 dB
= 0° (façade arrière)	- 9 dB

Pour chaque portion de façade, l'évaluation de l'angle de vue est faite en tenant compte du masquage en coupe par des bâtiments. Cette disposition est illustrée par des schémas et exemples figurant en annexe d'un arrêté des ministres chargés de la construction et de l'écologie.

2. Protection des façades du bâtiment considéré par des écrans acoustiques ou des merlons continus en bordure de l'infrastructure

Tout point récepteur de la façade d'une pièce duquel est vu le point d'émission conventionnel est considéré comme non protégé. La zone située sous l'horizontale tracée depuis le sommet de l'écran acoustique ou du merlon est considérée comme très protégée. La zone intermédiaire est considérée comme peu protégée.

Les corrections à appliquer à la valeur d'isolement acoustique minimal sont les suivantes :

PROTECTION	CORRECTION
Pièce en zone de façade non protégée	0
Pièce en zone de façade peu protégée	- 3 dB
Pièce en zone de façade très protégée	- 6 dB

Les notions de pièces en zone de façade non protégée, zone de façade peu protégée et zone de façade très protégée sont illustrées par un schéma figurant en annexe d'un arrêté des ministres chargés de la construction et de l'écologie.

En présence d'un écran ou d'un merlon en bordure d'une infrastructure et de bâtiments faisant éventuellement écran entre l'infrastructure et la façade du bâtiment étudié, on cumule les deux corrections, sauf si un des deux éléments faisant écran (bâtiment ou écran acoustique ou merlon) masque l'autre. Toutefois, la correction globale est limitée à - 9 dB. Le cumul des corrections dû à deux écrans est illustré par des schémas et exemples figurant en annexe d'un arrêté des ministres chargés de la construction et de l'écologie.

3. Exposition à plusieurs infrastructures de transports terrestres

Que le bâtiment à construire se situe dans une rue en U ou en tissu ouvert, lorsqu'une façade est située dans le secteur affecté par le bruit de plusieurs infrastructures, une valeur d'isolement est déterminée pour chaque infrastructure selon les modalités précédentes.

La valeur minimale de l'isolement acoustique à retenir est calculée de la façon suivante à partir de la série des valeurs ainsi déterminées. Les deux valeurs les plus faibles de la série sont comparées. La correction issue du tableau ci-dessous est ajoutée à la valeur la plus élevée des deux.

ÉCART ENTRE DEUX VALEURS	CORRECTION
Ecart de 0 à 1 dB	+ 3 dB
Ecart de 2 à 3 dB	+ 2 dB
Ecart de 4 à 9 dB	+ 1 dB
Ecart > 9 dB	0 dB

Si le bruit ne provient que de deux infrastructures, la série ne comporte que deux valeurs et la valeur calculée à l'aide du tableau est l'isolement acoustique minimal.

S'il y a plus de deux infrastructures, la valeur calculée à l'aide du tableau pour les deux plus faibles isollements est comparée de façon analogue à la plus faible des valeurs restantes. Le processus est réitéré jusqu'à ce que toutes les valeurs de la série aient été ainsi comparées.

Un exemple d'application de ces dispositions figure en annexe d'un arrêté des ministres chargés de la construction et de l'écologie.

NOTA :

Arrêté du 23 juillet 2013 art. 14 : les présentes dispositions sont applicables aux bâtiments d'habitation faisant l'objet d'une demande de permis de construire déposée à compter du 1er janvier 2014.

Article 7



Modifié par Arrêté du 23 juillet 2013 - art. 9

Lorsque le maître d'ouvrage effectue une estimation précise du niveau sonore engendré par les infrastructures des transports terrestres en façade, en prenant en compte des données urbanistiques et topographiques particulières et l'implantation de sa construction dans le site, il évalue la propagation des sons entre les infrastructures et le futur bâtiment :

- par calcul réalisé selon des méthodes conformes à la norme NF S 31-133 ;

- à l'aide de mesures réalisées selon les normes NF S 31-085 pour les infrastructures routières et NF S 31-088 pour les infrastructures ferroviaires.

Dans les deux cas, cette évaluation est effectuée pour l'ensemble des infrastructures, routières ou ferroviaires, en recalant les niveaux sonores calculés ou mesurés à 2 mètres en avant des façades du bâtiment sur les valeurs suivantes de niveaux sonores au point de référence défini à l'article 2 du présent arrêté :

Niveaux sonores pour les infrastructures routières et pour les lignes ferroviaires à grande vitesse :

CATÉGORIE	NIVEAU SONORE AU POINT	NIVEAU SONORE AU POINT
	de référence en période diurne (en dB [A])	de référence en période nocturne (en dB [A])
1	83	78
2	79	74
3	73	68
4	68	63
5	63	58

Niveaux sonores pour les infrastructures ferroviaires conventionnelles :

CATÉGORIE	NIVEAU SONORE AU POINT	NIVEAU SONORE AU POINT
	de référence en période diurne (en dB [A])	de référence en période nocturne (en dB [A])
1	86	81
2	82	77
3	76	71
4	71	66
5	66	61

Lors d'une estimation par calcul sur modèle numérique de propagation sonore, les caractéristiques acoustiques des infrastructures sont définies à l'aide des informations pouvant être recueillies (puissance acoustique, vitesses, trafic, etc.) et sont recalées afin d'ajuster, par le calcul, le niveau sonore au point de référence à la valeur correspondante donnée dans le

tableau concerné ci-dessus.

Lors d'une estimation par calcul, la valeur calculée au point de référence ou à l'emplacement du futur bâtiment est augmentée de 3 dB (A) pour tenir compte de la réflexion de la façade dans le cas où les points de calcul sont en champ libre.

Un exemple d'application de cette disposition figure en annexe d'un arrêté des ministres chargés de la construction et de l'écologie.

Lors d'une estimation par mesure, des mesurages sont effectués simultanément en plaçant les microphones au point de référence de chaque infrastructure concernée et aux emplacements correspondant à 2 mètres en avant des façades des bâtiments étudiés. La valeur mesurée au point de référence de chaque infrastructure est comparée à la valeur correspondante du tableau concerné ci-dessus et la différence est appliquée aux valeurs mesurées en façade des bâtiments étudiés. Lors d'un mesurage en champ libre, la valeur mesurée au point de référence ou à l'emplacement du futur bâtiment est augmentée de 3 dB (A) pour tenir compte de la réflexion sur la façade.

La valeur d'isolement acoustique minimal déterminée à partir de cette évaluation est telle que le niveau de bruit à l'intérieur des pièces principales et cuisines est égal ou inférieur à 35 dB (A) en période diurne et 30 dB (A) en période nocturne, ces valeurs étant exprimées en niveau de pression acoustique continu équivalent pondéré A, de 6 heures à 22 heures pour la période diurne, et de 22 heures à 6 heures pour la période nocturne.

Un exemple d'application de cette disposition figure en annexe d'un arrêté des ministres chargés de la construction et de l'écologie.

Dans le cadre du contrôle des règles de construction applicable à toutes les catégories de bâtiments, les hypothèses et paramètres conduisant aux valeurs d'isolement acoustique minimal déterminées à partir de cette évaluation sont tenues à disposition par le maître d'ouvrage de manière à permettre la vérification de l'estimation précise du niveau sonore en façade réalisée par le maître d'ouvrage.

NOTA :

Arrêté du 23 juillet 2013 art. 14 : les présentes dispositions sont applicables aux bâtiments d'habitation faisant l'objet d'une demande de permis de construire déposée à compter du 1er janvier 2014.

Article 8



Modifié par Arrêté du 23 juillet 2013 - art. 10

Dans les zones définies par le plan d'exposition aux bruits des aéroports, au sens de l'article L. 147-3 du code de l'urbanisme, l'isolement acoustique standardisé pondéré DnT, A, tr minimum des locaux vis-à-vis de l'espace extérieur est de :

- en zone A : 45 dB ;
- en zone B : 40 dB ;
- en zone C : 35 dB ;
- en zone D : 32 dB.

NOTA :

Arrêté du 23 juillet 2013 art. 14 : les présentes dispositions sont applicables aux bâtiments d'habitation faisant l'objet d'une demande de permis de construire déposée à compter du 1er janvier 2014.

Article 9



Modifié par Arrêté du 23 juillet 2013 - art. 11

Dans le cas de zones exposées à la fois au bruit des infrastructures de transports terrestres et aériens, la valeur minimale de l'isolement acoustique standardisé pondéré DnT, A, tr des locaux vis-à-vis de l'espace extérieur est calculée en prenant en compte les différentes sources de bruit de transports (terrestres et aériens).

La valeur minimale de l'isolement acoustique est déterminée à partir des deux valeurs calculées pour les infrastructures de transports terrestres et pour le trafic aérien. Pour la valeur concernant les infrastructures de transports terrestres, il s'agit de la valeur calculée selon les articles 6 ou 7 qui peut être inférieure à 30 dB. Pour le trafic aérien, il s'agit de la valeur définie à l'article 8. Ces deux valeurs sont comparées. La valeur minimale de l'isolement est la valeur la plus élevée des deux, augmentée de la correction figurant dans le tableau ci-dessous :

ÉCART ENTRE DEUX VALEURS	CORRECTION
Ecart de 0 à 1 dB	+ 3 dB
Ecart de 2 à 3 dB	+ 2 dB
Ecart de 4 à 9 dB	+ 1 dB
Ecart > 9 dB	0 dB

NOTA :

Arrêté du 23 juillet 2013 art. 14 : les présentes dispositions sont applicables aux bâtiments d'habitation faisant l'objet d'une

demande de permis de construire déposée à compter du 1er janvier 2014.

Article 9-1

Créé par Arrêté du 23 juillet 2013 - art. 12

Les valeurs d'isolement retenues après application des articles 6 à 9 ne sont en aucun cas inférieures à 30 dB et s'entendent pour des locaux ayant une durée de réverbération de 0,5 seconde à toutes les fréquences.

La mesure de l'isolement acoustique de façade est effectuée conformément à la procédure décrite dans le guide de mesures acoustiques de la direction générale de l'aménagement, du logement et de la nature (disponible sur le site <http://www.developpement-durable.gouv.fr/>), les portes et fenêtres étant fermées et les systèmes d'occultation ouverts. La correction de durée de réverbération est calculée à partir des mesures de la durée de réverbération dans les locaux. L'isolement est conforme si la valeur mesurée est supérieure ou égale à la valeur exigée diminuée de l'incertitude I définie dans les arrêtés du 30 juin 1999 susvisés.

NOTA : Arrêté du 23 juillet 2013 art. 14 : les présentes dispositions sont applicables aux bâtiments d'habitation faisant l'objet d'une demande de permis de construire déposée à compter du 1er janvier 2014.

TITRE III : DÉTERMINATION DE L'ISOLEMENT ACOUSTIQUE MINIMAL DES BÂTIMENTS D'HABITATION CONTRE LES BRUITS DES TRANSPORTS TERRESTRES ET AÉRIENS PAR LE MAÎTRE D'OUVRAGE DU BÂTIMENT EN GUADELOUPE, EN GUYANE, EN MARTINIQUE ET À LA RÉUNION

Article 10

Modifié par Arrêté du 11 janvier 2016 - art. 2

En application de l'article R. 571-43 du code de l'environnement et des articles L. 147-5 et L. 145-6 du code de l'urbanisme, les pièces principales et cuisines des logements dans les bâtiments d'habitation à construire en Guadeloupe, en Martinique, en Guyane et à La Réunion dans le secteur de nuisance d'une ou de plusieurs infrastructures de transports terrestres classées en catégorie 1,2 ou 3 suivant l'arrêté préfectoral prévu à l'article R. 111-4-1 du code de la construction et de l'habitation doivent présenter un isolement acoustique minimal contre les bruits extérieurs.

Cet isolement est déterminé de manière forfaitaire par une méthode simplifiée dont les modalités sont définies à l'article 11 ci-après.

Toutefois, le maître d'ouvrage du bâtiment à construire peut déduire la valeur de l'isolement d'une évaluation plus précise des niveaux sonores en façade, s'il souhaite prendre en compte des données urbanistiques et topographiques particulières, l'implantation de la construction dans le site, et, le cas échéant, l'influence des conditions météorologiques locales. Cette évaluation est faite sous sa responsabilité selon les modalités fixées à l'article 13 du présent arrêté.

Les valeurs d'isolement acoustique minimal retenues après application des articles 11 à 14 ne peuvent être inférieures à 33 dB.

NOTA : Conformément à l'article 6 de l'arrêté du 11 janvier 2016, les présentes dispositions s'appliquent aux projets de construction de bâtiments qui font l'objet d'une demande de permis de construire ou d'une déclaration préalable prévue à l'article L. 421-4 du code de l'urbanisme déposées à compter du 1er juillet 2016. Elles peuvent être applicables par anticipation à compter du 14 janvier 2016.

Article 11

Modifié par Arrêté du 11 janvier 2016 - art. 2

Selon la méthode forfaitaire, la valeur d'isolement acoustique minimal vis-à-vis des bruits de transports terrestres des pièces principales et cuisines des logements est déterminée de la façon suivante :

En tissu ouvert ou en rue en U, la valeur de l'isolement acoustique standardisé pondéré $D_{nT, A}$, tr minimal des pièces est donnée dans le tableau ci-dessous par catégorie d'infrastructure. Cette valeur est fonction de la distance horizontale entre la façade de la pièce correspondante du bâtiment à construire et le bord de la chaussée classée la plus proche du bâtiment considéré.

Tableau des valeurs d'isolement minimal $D_{nT, A}$, tr en dB

Vous pouvez consulter l'image dans le fac-similé du

JO n° 10 du 13/01/2016, texte n° 1

Les valeurs du tableau tiennent compte de l'influence de conditions météorologiques standards.

Ces valeurs peuvent être diminuées en fonction de la valeur de l'angle de vue selon lequel on peut voir l'infrastructure depuis la façade de la pièce considérée. Cet angle de vue prend en compte à la fois l'orientation du bâtiment par rapport à l'infrastructure de transport et la présence d'obstacles tels que des bâtiments entre l'infrastructure et la pièce pour laquelle on cherche à déterminer l'isolement de façade.

Ces valeurs peuvent aussi être diminuées en cas de présence d'une protection acoustique en bordure de l'infrastructure, tel qu'un écran acoustique ou un merlon.

Les corrections sont calculées conformément aux indications suivantes :

Pour chaque infrastructure classée considérée, un point d'émission conventionnel situé au niveau du sol de cette infrastructure est défini, pour les infrastructures routières, sur le bord de la chaussée de cette infrastructure le plus éloigné de la façade de la pièce considérée.

1. Protection des façades des bâtiments considérés par des bâtiments

Les bâtiments susceptibles de constituer des écrans sont le bâtiment étudié lui-même, des bâtiments existants ou des bâtiments à construire faisant partie de la même tranche de construction que le bâtiment étudié.

L'angle de vue sous lequel l'infrastructure est vue est déterminé depuis la façade de la pièce considérée du bâtiment étudié. Cet angle n'est pas limité au secteur affecté par le bruit.

Les corrections à appliquer à la valeur d'isolement acoustique minimal en fonction de l'angle de vue sont les suivantes :

ANGLE DE VUE	CORRECTION
> 135°	0 dB
110° < angle ≤ 135°	-1 dB
90° < angle ≤ 110°	-2 dB
60° < angle ≤ 90°	-3 dB
30° < angle ≤ 60°	-4 dB
15° < angle ≤ 30°	-5 dB
0° < angle ≤ 15°	-6 dB
= 0° (façade arrière)	-9 dB

Pour chaque portion de façade, l'évaluation de l'angle de vue est faite en tenant compte du masquage en coupe par des bâtiments.

2. Protection des façades du bâtiment considéré par des écrans acoustiques ou des merlons continus en bordure de l'infrastructure

Tout point récepteur de la façade d'une pièce duquel est vu le point d'émission conventionnel est considéré comme non protégé. La zone située sous l'horizontale tracée depuis le sommet de l'écran acoustique ou du merlon est considérée comme très protégée. La zone intermédiaire est considérée comme peu protégée.

Les corrections à appliquer à la valeur d'isolement acoustique minimale sont les suivantes :

PROTECTION	CORRECTION
Pièce en zone de façade non protégée	0
Pièce en zone de façade peu protégée	-3 dB
Pièce en zone de façade très protégée	-6 dB

En présence d'un écran ou d'un merlon en bordure d'une infrastructure et de bâtiments faisant éventuellement écran, entre l'infrastructure et la façade du bâtiment étudié, on cumule les deux corrections, sauf si un des deux éléments faisant écran (bâtiment ou écran acoustique ou merlon) masque l'autre. Toutefois, la correction globale est limitée à -9 dB.

3. Exposition à plusieurs infrastructures de transports terrestres

Que le bâtiment à construire se situe dans une rue en U ou en tissu ouvert, lorsqu'une façade est située dans le secteur affecté par le bruit de plusieurs infrastructures, une valeur d'isolement est déterminée pour chaque infrastructure selon les modalités précédentes.

La valeur minimale de l'isolement acoustique à retenir est calculée de la façon suivante à partir de la série des valeurs ainsi déterminées. Les deux valeurs les plus faibles de la série sont comparées. La correction issue du tableau ci-dessous est ajoutée à la valeur la plus élevée des deux.

ÉCART ENTRE DEUX VALEURS	CORRECTION
Ecart de 0 à 1 dB	+ 3 dB
Ecart de 2 à 3 dB	+ 2 dB
Ecart de 4 à 9 dB	+ 1 dB
Ecart > 9 dB	0 dB

Si le bruit ne provient que de deux infrastructures, la série ne comporte que deux valeurs et la valeur calculée à l'aide du tableau est l'isolement acoustique minimal.

S'il y a plus de deux infrastructures, la valeur calculée à l'aide du tableau pour les deux plus faibles isolements est comparée de façon analogue à la plus faible des valeurs restantes. Le processus est réitéré jusqu'à ce que toutes les valeurs de la série aient été ainsi comparées.

Lorsque la valeur obtenue après correction est inférieure à 33dB, il n'est pas requis de valeur minimale d'isolement.

NOTA : Conformément à l'article 6 de l'arrêté du 11 janvier 2016, les présentes dispositions s'appliquent aux projets de construction de bâtiments qui font l'objet d'une demande de permis de construire ou d'une déclaration préalable prévue à l'article L. 421-4 du code de l'urbanisme déposées à compter du 1er juillet 2016. Elles peuvent être applicables par anticipation à compter du 14 janvier 2016.

Article 12



Modifié par Arrêté du 11 janvier 2016 - art. 2

Après avis du conseil départemental et du conseil régional ou de la collectivité unique concernée, le préfet peut, par arrêté, étendre l'obligation d'isolement acoustique en bordure des voies classées soit en catégorie 4, soit en catégories 4 et 5. Dans ce cas, les valeurs d'isolement au sens du premier tableau de l'article 11 ci-dessus sont de 30 dB jusqu'à 10 mètres de distance.

NOTA : Conformément à l'article 6 de l'arrêté du 11 janvier 2016, les présentes dispositions s'appliquent aux projets de construction de bâtiments qui font l'objet d'une demande de permis de construire ou d'une déclaration préalable prévue à l'article L. 421-4 du code de l'urbanisme déposées à compter du 1er juillet 2016. Elles peuvent être applicables par anticipation à compter du 14 janvier 2016.

Article 13



Modifié par Arrêté du 11 janvier 2016 - art. 2

Lorsque le maître d'ouvrage effectue une estimation précise du niveau sonore engendré par les infrastructures des transports terrestres en façade, en prenant en compte des données urbanistiques et topographiques particulières et l'implantation de sa construction dans le site, il évalue la propagation des sons entre l'infrastructure et le futur bâtiment :

- par calcul selon des méthodes conformes à la norme NF S 31-333 ;
- à l'aide de mesures réalisées selon les normes NF S 31-085 pour les infrastructures routières.

Dans les deux cas, cette évaluation est effectuée pour l'ensemble des infrastructures de catégorie 1,2 ou 3 en recalant les niveaux sonores calculés ou mesurés à 2 mètres en avant des façades du bâtiment sur les valeurs suivantes de niveaux sonores au point de référence défini à l'article 2 du présent arrêté.

Niveaux sonores pour les infrastructures routières

CATÉGORIE	NIVEAU SONORE AU POINT DE RÉFÉRENCE, en période diurne (en dB [a])	NIVEAU SONORE AU POINT DE RÉFÉRENCE, en période nocturne (en dB [a])
1	83	78
2	79	74
3	73	68

Lors d'une estimation par calcul sur modèle numérique de propagation sonore, les caractéristiques acoustiques des infrastructures sont définies à l'aide des informations pouvant être recueillies (puissance acoustique, vitesses, trafic, etc.) et sont recalées afin d'ajuster par le calcul, le niveau sonore au point de référence à la valeur correspondant donnée dans le tableau concerné ci-dessus.

Lors d'une estimation par le calcul, la valeur calculée au point de référence ou à l'emplacement du futur bâtiment est augmentée de 3 dB (A) pour tenir compte de la réflexion de la façade dans les cas où les points de calcul sont en champ libre.

Lors d'une estimation par mesure, des mesurages sont effectués simultanément en plaçant des microphones au point de référence de chaque infrastructure concernée et aux emplacements correspondant à 2 mètres en avant des façades des bâtiments étudiés. La valeur mesurée au point de référence de chaque infrastructure est comparée à la valeur correspondant du tableau concerné ci-dessus et la différence est appliquée aux valeurs mesurées en façade des bâtiments étudiés. Lors d'un mesurage en champ libre, la valeur mesurée au point de référence ou à l'emplacement du futur bâtiment est augmentée de 3 dB (A) pour tenir compte de la réflexion de la façade.

La valeur d'isolement acoustique minimal déterminée à partir de cette évaluation est telle que le niveau de bruit à l'intérieur des pièces principales et cuisines est égal ou inférieur à 40 dB (A) en période diurne et 35 dB (A) en période nocturne ; ces valeurs étant exprimées en niveau de pression acoustique continu équivalent pondéré A, de 6 heures à 22 heures pour la période diurne, et de 22 heures à 6 heures pour la période nocturne.

Lorsqu'un bâtiment à construire est situé dans le secteur affecté par le bruit de plusieurs infrastructures de catégories 1,2 ou 3, on appliquera pour chaque local la règle définie à l'article 11.

Lorsque cette valeur d'isolement est inférieure à 33 dB, il n'est pas requis de valeur minimale pour l'isolement.

Dans le cadre du contrôle des règles de construction applicable à toutes les catégories de bâtiments, les hypothèses et paramètres conduisant aux valeurs d'isolement acoustique minimal déterminées à partir de cette évaluation sont tenues à disposition par le maître d'ouvrage de manière à permettre la vérification de l'estimation précise du niveau sonore en façade réalisée par le maître d'ouvrage.

NOTA : Conformément à l'article 6 de l'arrêté du 11 janvier 2016, les présentes dispositions s'appliquent aux projets de construction de bâtiments qui font l'objet d'une demande de permis de construire ou d'une déclaration préalable prévue à l'article L. 421-4 du code de l'urbanisme déposées à compter du 1er juillet 2016. Elles peuvent être applicables par anticipation à compter du 14 janvier 2016.

Article 14



Modifié par Arrêté du 11 janvier 2016 - art. 2

Pour les habitations exceptionnellement admises dans les zones exposées au bruit des aéroports, l'isolement acoustique standardisé pondéré DnT, A, tr des pièces principales et des cuisines vis-à-vis des bruits extérieurs doit être égal à 35 dB en zone C. La zone C est définie par les plans d'exposition au bruit des aéroports prévus aux articles L. 147-3 et suivants du code de l'urbanisme.

NOTA : Conformément à l'article 6 de l'arrêté du 11 janvier 2016, les présentes dispositions s'appliquent aux projets de construction de bâtiments qui font l'objet d'une demande de permis de construire ou d'une déclaration préalable prévue à l'article L. 421-4 du code de l'urbanisme déposées à compter du 1er juillet 2016. Elles peuvent être applicables par anticipation à compter du 14 janvier 2016.

Article 15



Modifié par Arrêté du 11 janvier 2016 - art. 2

Dans le cas de zones exposées à la fois au bruit des infrastructures de transports terrestres et aériens, la valeur minimale de l'isolement acoustique standardisé pondéré DnT, A, tr des locaux vis-à-vis de l'espace extérieur est calculée en prenant en compte les différentes sources de bruit de transports (terrestres et aériens).

La valeur minimale de l'isolement acoustique est déterminée à partir des deux valeurs calculées pour les infrastructures de transports terrestres et pour le trafic aérien. Pour la valeur concernant les infrastructures de transports terrestres, il s'agit de la valeur calculée selon les articles 11 ou 13 qui peut être inférieure à 33 dB. Pour le trafic aérien, il s'agit de la valeur définie à l'article 14. Ces deux valeurs sont comparées. La valeur minimale de l'isolement est la valeur la plus élevée des deux, augmentée de la correction figurant dans le tableau ci-dessous :

ÉCART ENTRE DEUX VALEURS	CORRECTION
Ecart de 0 à 1 dB	+ 3 dB
Ecart de 2 à 3 dB	+ 2 dB
Ecart de 4 à 9 dB	+ 1 dB

Ecart > 9 dB

0 dB

NOTA : Conformément à l'article 6 de l'arrêté du 11 janvier 2016, les présentes dispositions s'appliquent aux projets de construction de bâtiments qui font l'objet d'une demande de permis de construire ou d'une déclaration préalable prévue à l'article L. 421-4 du code de l'urbanisme déposées à compter du 1er juillet 2016. Elles peuvent être applicables par anticipation à compter du 14 janvier 2016.

Article 16



Modifié par Arrêté du 11 janvier 2016 - art. 2

Les valeurs d'isolement retenues après application des articles 11, 13 et 14 ne sont en aucun cas inférieures à 33 dB et s'entendent pour des locaux ayant une durée de réverbération de référence de 0,5 seconde à toutes les fréquences. Ces valeurs tiennent compte des conditions météorologiques particulières et des modes d'aération des logements dans les départements de la Guadeloupe, de la Martinique, de la Guyane et de La Réunion.

La mesure de l'isolement acoustique de façade est effectuée conformément à la procédure décrite dans le guide de mesures acoustiques de la direction générale de l'aménagement, du logement et de la nature (disponible sur le site : <http://www.developpement-durable.gouv.fr/>), les portes et les fenêtres étant fermées et les systèmes d'occultation ouverts. La correction de durée de réverbération est calculée à partir des mesures de la durée de réverbération dans les locaux. L'isolement est conforme si la valeur mesurée est supérieure ou égale à la valeur exigée diminuée de l'incertitude I fixée à 3 dB.

NOTA : Conformément à l'article 6 de l'arrêté du 11 janvier 2016, les présentes dispositions s'appliquent aux projets de construction de bâtiments qui font l'objet d'une demande de permis de construire ou d'une déclaration préalable prévue à l'article L. 421-4 du code de l'urbanisme déposées à compter du 1er juillet 2016. Elles peuvent être applicables par anticipation à compter du 14 janvier 2016.

▶ TITRE IV : DISPOSITIONS DIVERSES. (abrogé)

▶ Annexes

ANNEXE (abrogé)



Abrogé par Arrêté du 23 juillet 2013 - art. 15

Le ministre de l'environnement,

Pour le ministre et par délégation :

Le directeur de la prévention des pollutions

et des risques, délégué aux risques majeurs,

G. Defrance

Le ministre de l'équipement, du logement,

des transports et du tourisme,

Pour le ministre et par délégation :

Le directeur des routes,

C. Leyrit

Le ministre du travail et des affaires sociales,

Pour le ministre et par délégation :

Le directeur général de la santé,

J.-F. Girard

Le ministre de l'intérieur,

Pour le ministre et par délégation :

Le directeur des libertés publiques

et des affaires juridiques,

J.-P. Faugère

Le ministre de la fonction publique,

de la réforme de l'Etat et de la décentralisation,

Pour le ministre et par délégation :

Le directeur général des collectivités locales,

M. Thénault

Le ministre délégué au logement,

Pour le ministre et par délégation :

Le directeur de l'habitat et de la construction,

P.-R. Lemas

Le secrétaire d'Etat aux transports,

Pour le secrétaire d'Etat et par délégation :

Le directeur des transports terrestres,

H. du Mesnil

COMMUNE DE CLERMONT-L'HÉRAULT
COMMUNAUTÉ DE COMMUNES DU CLERMONTAIS

PLAN LOCAL D'URBANISME