







LEGENDE :

LE PATRIMOINE BATI

-  Patrimoine architectural (manoir, ferme, maison bourgeoise,...)
-  Patrimoine religieux (église, chapelle, croix, calvaire,...)
-  Patrimoine lié à l'eau (fontaine, lavoir, puits,...)

LE PATRIMOINE NATUREL

-  Zone humides (identifiées par l'inventaire de 2011)
-  Haies et talus (éléments ayant un rôle hydraulique et/ou paysager)

Avertissement : Les bâtiments récemment implantés ont été reportés sur le fond de plan de façon purement schématique. (Ils sont signalés par )

PLOUDALMEZEAU

**PLAN LOCAL D'URBANISME
REVISION**

Règlement : documents graphiques

Les éléments à préserver au titre de l'article L.123-1-5 7° du Code de l'Urbanisme

Finistère

Adopté le : 11 octobre 2010
Approuvé le : 16 février 2012
Rendu exécutoire le : 15 mai 2012

Echelle : 1/10 000ème