

SAINT PIERRE DE VASSOLS



PIECE N° **2**

PLAN LOCAL D'URBANISME

-

REVISION ALLEGEE

-

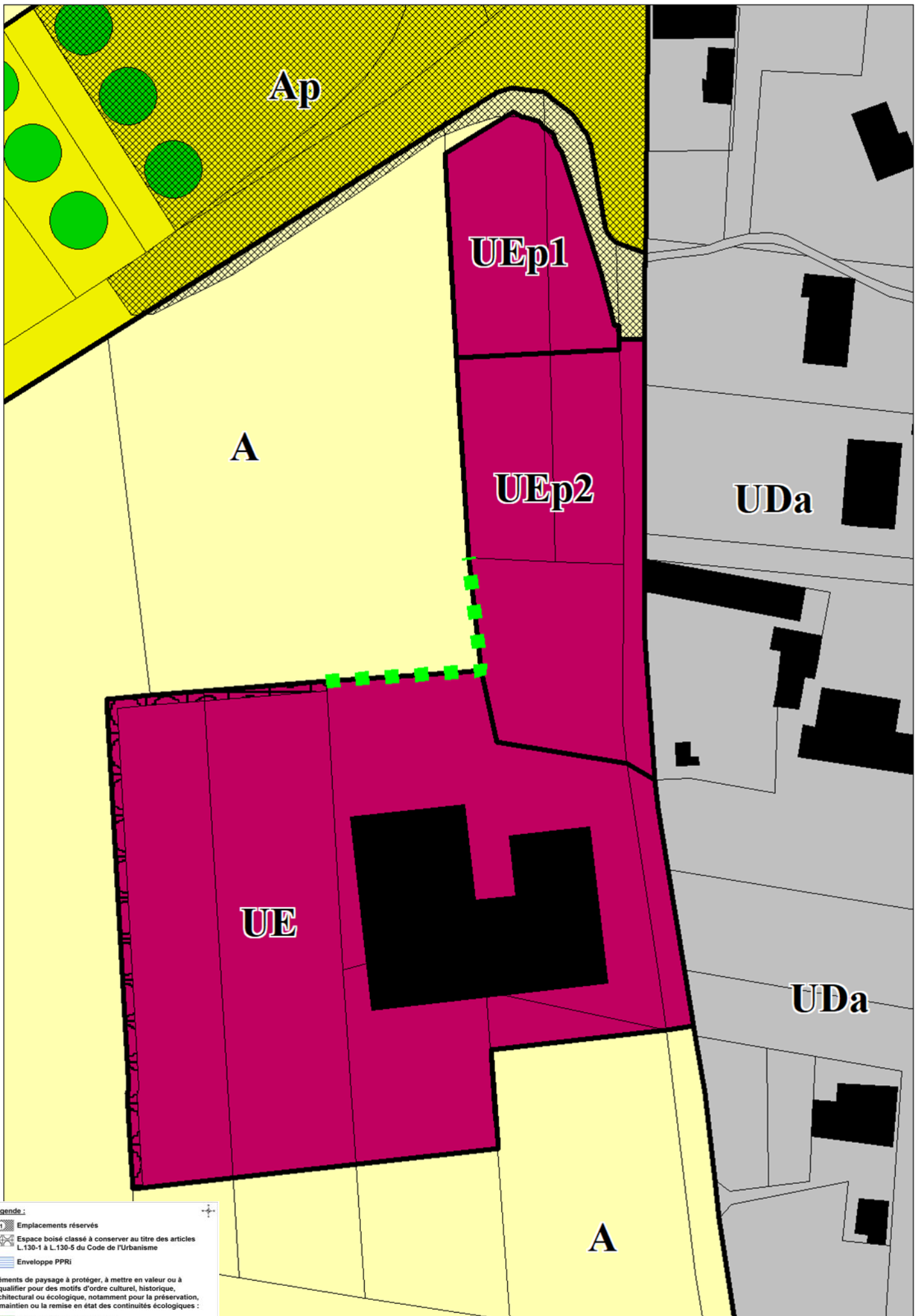
EXTRAIT DE PLAN DE ZONAGE






SOLIHA HABITAT ET TERRITOIRES 84
SOLIDAIRES POUR L'HABITAT

Conçu par	Commune
Dressé par	Soliha84
JB.PORHEL	Responsable pôle urbanisme
A.BARBIEUX	Chargé d'études urbanisme




11/12/2019



Légende :

-  Emplacements réservés
-  Espace boisé classé à conserver au titre des articles L.130-1 à L.130-5 du Code de l'Urbanisme
-  Enveloppe PPRi

Eléments de paysage à protéger, à mettre en valeur ou à requalifier pour des motifs d'ordre culturel, historique, architectural ou écologique, notamment pour la préservation, le maintien ou la remise en état des continuités écologiques :

-  EV1 et EV2 : parcs paysagers
-  EV3 : écran végétal
-  EV4 : éléments boisés (alignements d'arbres à préserver)

ECHELLE : 1/1000