

- réseau distribution
- réseau transport
- branchement
- vanne ouverte / fermée
- vanne sous regard ouverte / fermée
- cône / plaque de réduction
- bouchon, plaque pleine
- poteau incendie diam. 100 / 80
- bouche incendie
- ventouse
- vidange

**DEPARTEMENT DU DOUBS**  
**S.I.E. de la Haute-Loue**  
**Commune de FONTAIN**

**Réseau d'Eau Potable**

Mise à jour le :	Dessinateur :	Planche :	
	XB	FONTAIN 1	
 <small>SOCIÉTÉ DE DISTRIBUTION</small> <small>14 rue du Nord 25020 MAMROLLE</small>		Date d'édition :	Echelle :
		02/04/2013	1 / 1500
		N° Contrat :	Reproduction interdite
	2013	Fond de plan issu du Cadastre	

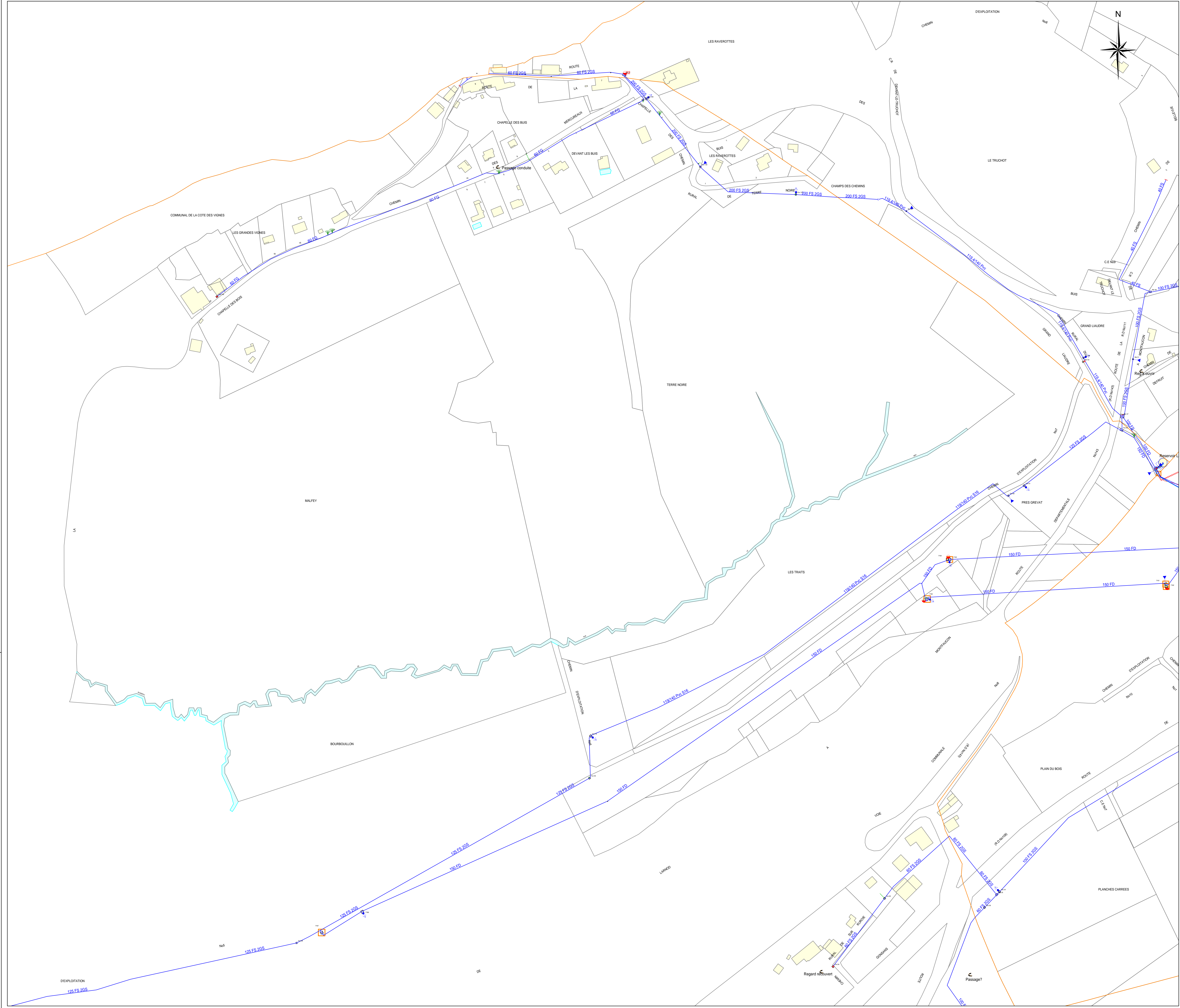



- réseau distribution
- réseau transport
- branchement
- ✕ vanne ouverte / fermée
- ✕ vanne sous regard ouverte / fermée
- ▷ cône / plaque de réduction
- | bouchon, plaque pleine
- poteau incendie diam. 100 / 80
- bouche incendie
- ▽ ventouse
- ↑ vidange

**DEPARTEMENT DU DOUBS**  
**S.I.E. de la Haute-Loue**  
**Commune de FONTAIN**

Réseau d'Eau Potable

Mise à jour le :	Dessinateur :	Planche :	
	XB	FONTAIN 2	
		Date d'édition :	Echelle :
		02/04/2013	1 / 1500
		N° Contrat :	Reproduction interdite
	2013	Fond de plan issu du Cadastre	




- réseau distribution
- réseau transport
- branchement
- vanne ouverte / fermée
- vanne sous regard ouverte / fermée
- cône / plaque de réduction
- bouchon, plaque pleine
- poteau incendie diam. 100 / 80
- bouche incendie
- ventouse
- vidange

**DEPARTEMENT DU DOUBS**  
**S.I.E. de la Haute-Loue**  
**Commune de FONTAIN**

**Réseau d'Eau Potable**

Mise à jour le :	Dessinateur :	Planche :	
	<b>XB</b>	<b>FONTAIN 3</b>	
 <small>SOCIÉTÉ DE DISTRIBUTION</small> <small>14 rue du Nord 25020 MAMROLLE</small>		Date d'édition :	Echelle :
		02/04/2013	1 / 1500
		N° Contrat :	Reproduction interdite
	2013	<small>Fond de plan issu de Cadastre</small>	




- réseau distribution
- réseau transport
- - - - - branchement
- ⊠ ⊠ vanne ouverte / fermée
- ⊠ ⊠ vanne sous regard ouverte / fermée
- ▷ ▷ cône / plaque de réduction
- bouchon, plaque pleine
- ⊝ ⊝ poteau incendie diam. 100 / 80
- ⊝ ⊝ bouche incendie
- ⊕ ⊕ ventouse
- ↑ ↑ vidange

**DEPARTEMENT DU DOUBS**

**S.I.E. de la Haute-Loue**

**Commune de FONTAIN**

**Réseau d'Eau Potable**

Mise à jour le :	Dessinateur :	Planche :	
	<b>XB</b>	<b>FONTAIN 4</b>	
		Date d'édition :	Echelle :
		02/04/2013	1 / 1500
		N° Contrat :	Reproduction interdite
2013		Fond de plan issu de Cadastre	


14 rue du Nord  
25202 MAMROLLE







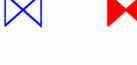







- réseau distribution
- réseau transport
- branchement
  
- ✕ ✕ vanne ouverte / fermée
- ✕ ✕ vanne sous regard ouverte / fermée
- ▷ ▷ cône / plaque de réduction
- ┆ bouchon, plaque pleine
- ⊗ ⊗ poteau incendie diam. 100 / 80
- ⊕ ⊕ bouche incendie
- ⊕ ⊕ ventouse
- ↑ ↑ vidange

**DEPARTEMENT DU DOUBS**  
**S.I.E. de la Haute-Loue**  
**Commune de FONTAIN**

**Réseau d'Eau Potable**


Mise à jour le :	Dessinateur :	Planche :
	XB	FONTAIN 5
		
Date d'édition :	Echelle :	
02/04/2013	1 / 1500	
N° Contrat :	Reproduction Interdite	
2013	Fond de plan issu du Cadastre	

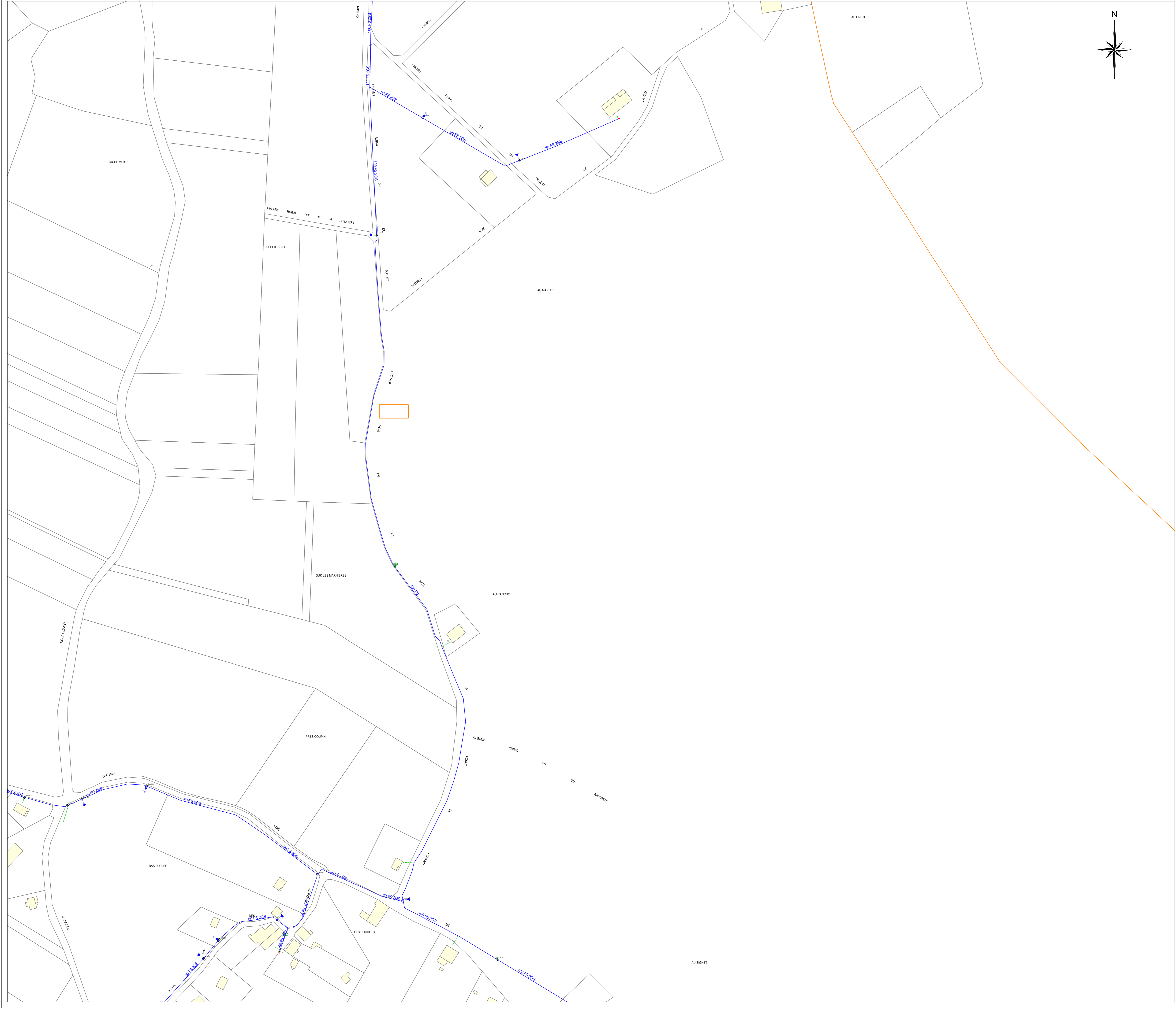


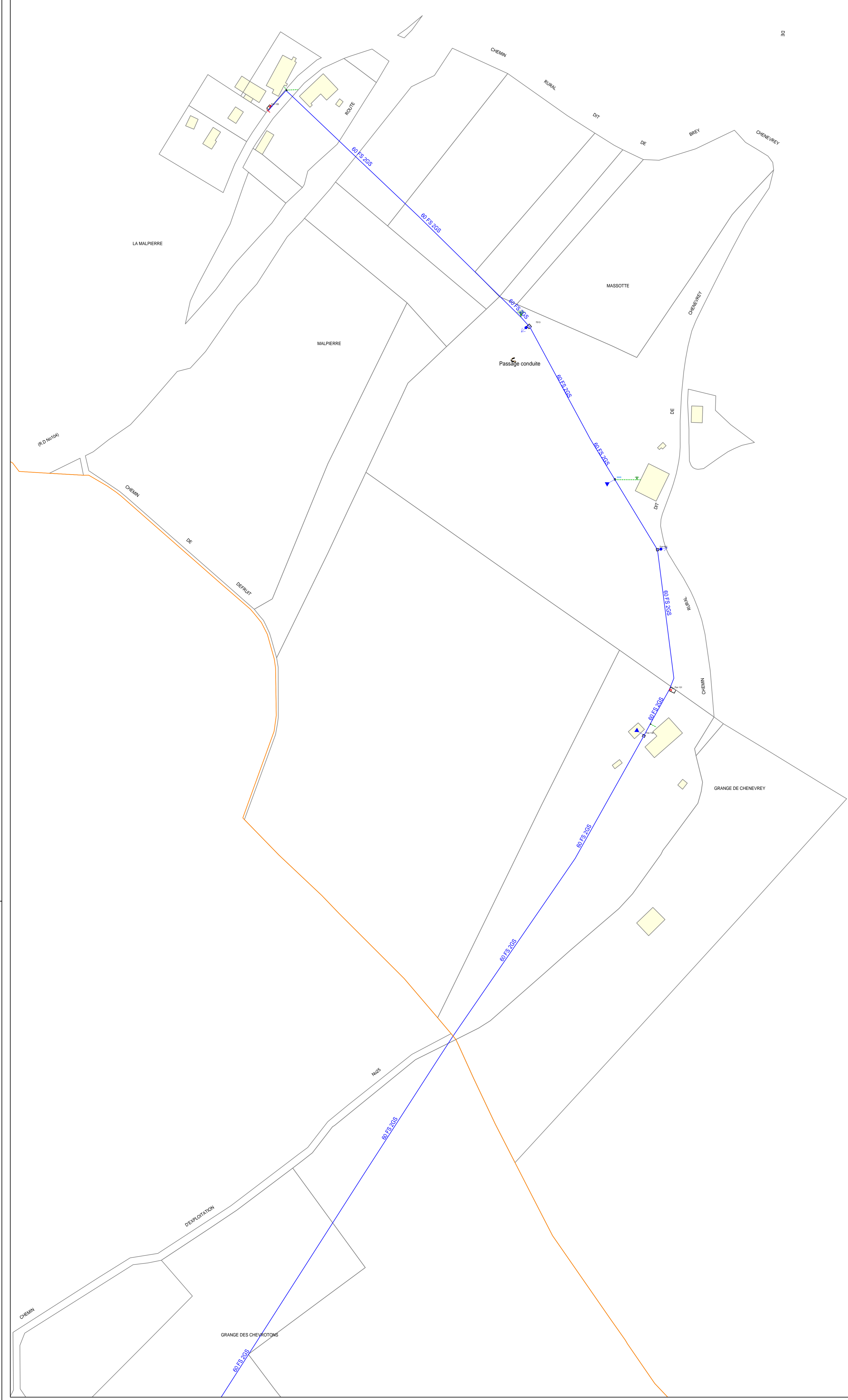

-  réseau distribution
-  réseau transport
-  branchement
-  vanne ouverte / fermée
-  vanne sous regard ouverte / fermée
-  cône / plaque de réduction
-  bouchon, plaque pleine
-  poteau incendie diam. 100 / 80
-  bouche incendie
-  ventouse
-  vidange



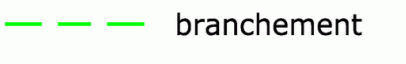



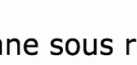








**DEPARTEMENT DU DOUBS**  
**S.I.E. de la Haute-Loue**  
**Commune de FONTAIN**

**Réseau d'Eau Potable**

Mise à jour le :	Dessinateur :	Planche :	
	XB	FONTAIN 6	
 <small>SOCIÉTÉ DE DISTRIBUTION</small> <small>14 rue du Nord 25020 MAMROLLE</small>		Date d'édition :	Echelle :
		02/04/2013	1 / 1500
		N° Contrat :	Reproduction interdite
	2013	Fond de plan issu du Cadastre	







-  réseau distribution
-  réseau transport
-  branchement
-   vanne ouverte / fermée
-   vanne sous regard ouverte / fermée
-   cône / plaque de réduction
-  bouchon, plaque pleine
-   poteau incendie diam. 100 / 80
-  bouche incendie
-  ventouse
-  vidange



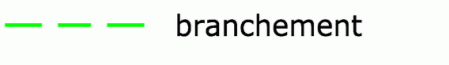







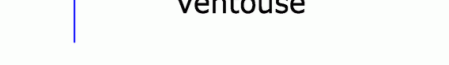
DEPARTEMENT DU DOUBS  
S.I.E. de la Haute-Loue  
Commune de FONTAIN

Réseau d'Eau Potable

Mise à jour le :	Dessinateur :	Planche :	
	XB	FONTAIN 7	
 SOCIÉTÉ DE DISTRIBUTION 14 rue du Nord 25020 MAIROLLE		Date d'édition :	Echelle :
		02/04/2013	1 / 1500
		N° Contrat :	Reproduction interdite
	2013	Fond de plan issu du Cadastre	




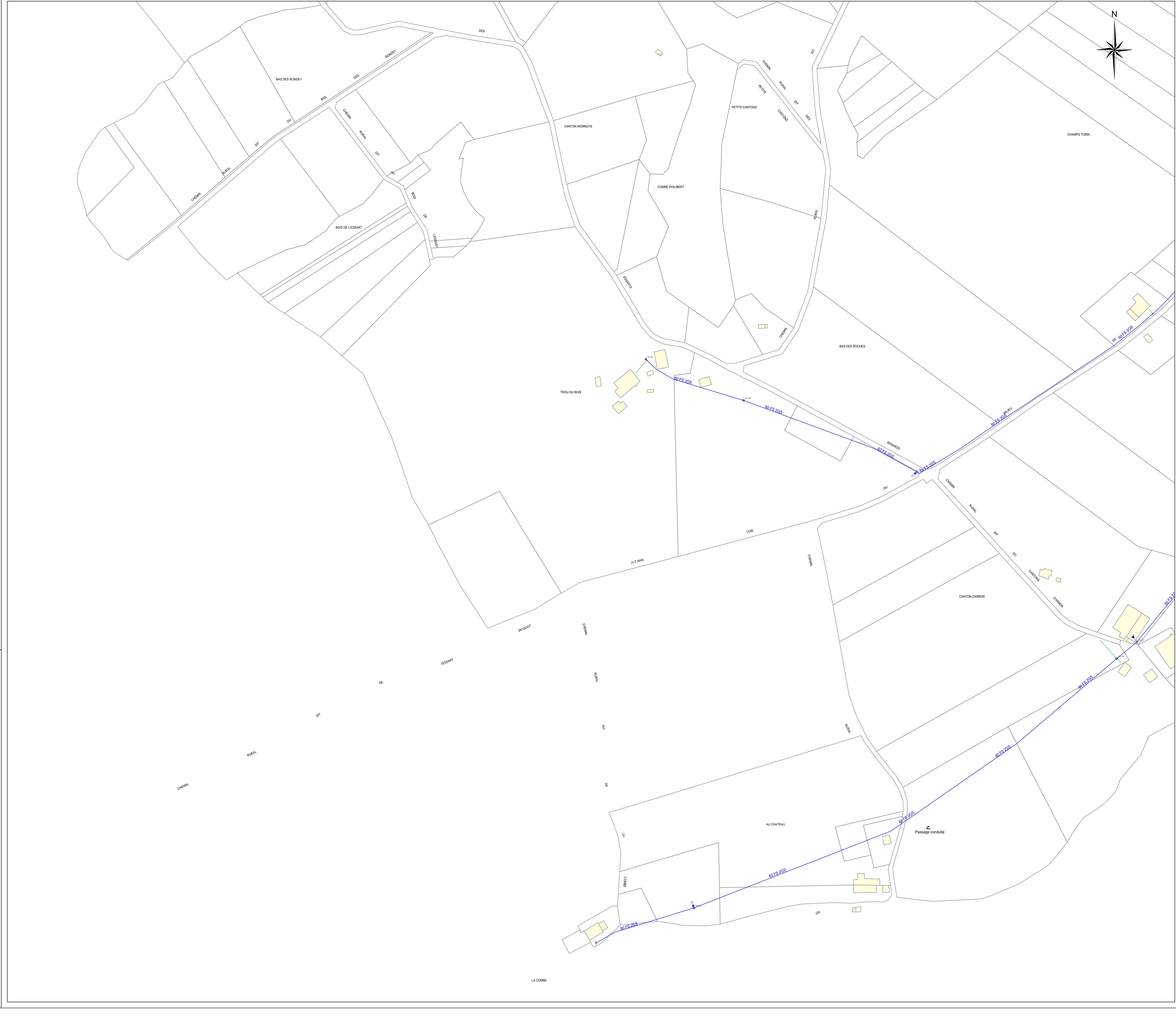


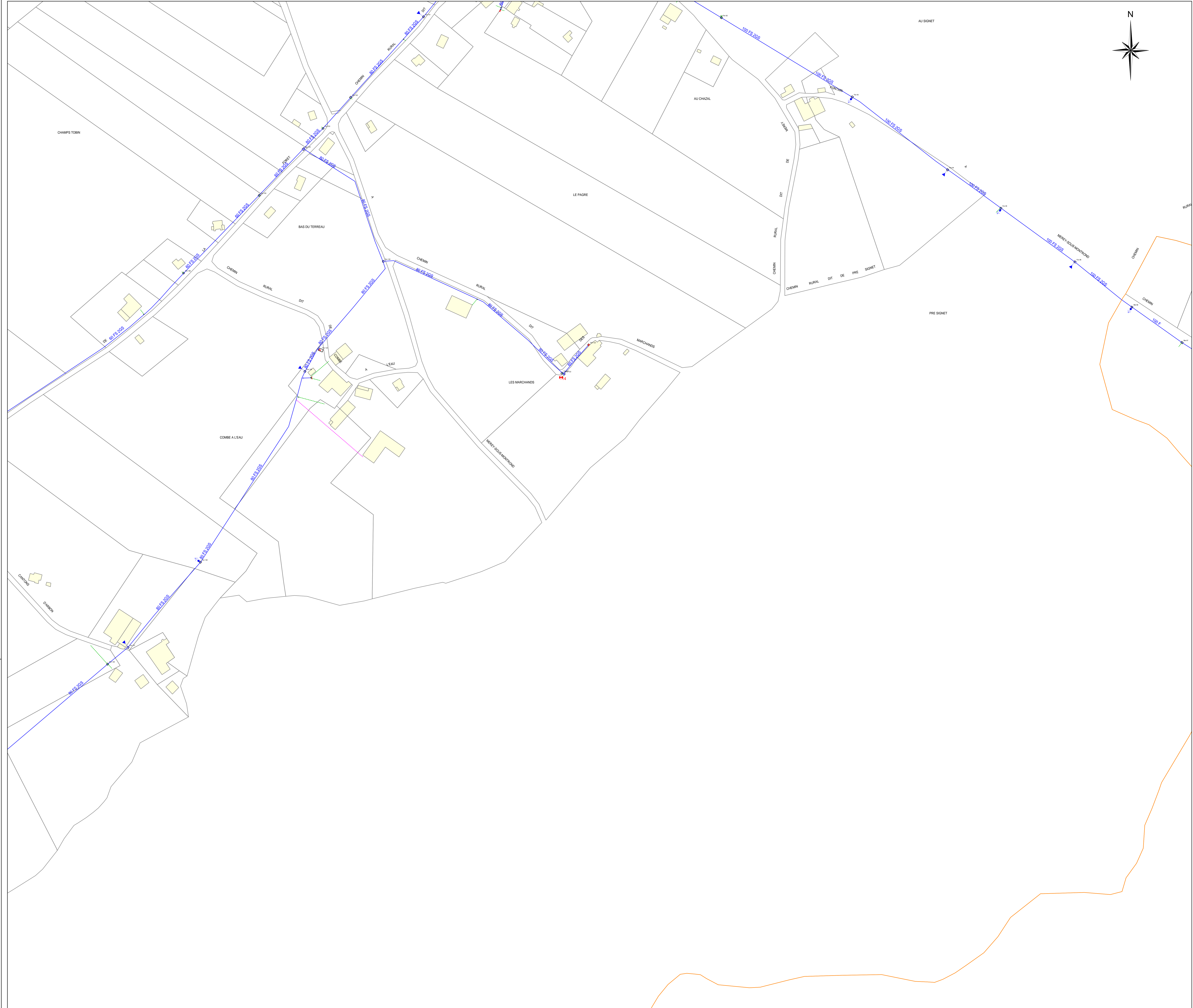

-  réseau distribution
-  réseau transport
-  branchement
-  vanne ouverte / fermée
-  vanne sous regard ouverte / fermée
-  cône / plaque de réduction
-  bouchon, plaque pleine
-  poteau incendie diam. 100 / 80
-  bouche incendie
-  ventouse
-  vidange

**DEPARTEMENT DU DOUBS**  
**S.I.E. de la Haute-Loue**  
**Commune de FONTAIN**

**Réseau d'Eau Potable**

Mise à jour le :	Dessinateur :	Planche :	
	XB	FONTAIN 8	
		Date d'édition :	Echelle :
		02/04/2013	1 / 1500
		N° Contrat :	Reproduction interdite
	2013	Fond de plan issu du Cadastre	





- réseau distribution
- réseau transport
- branchement
- vanne ouverte / fermée
- vanne sous regard ouverte / fermée
- cône / plaque de réduction
- bouchon, plaque pleine
- poteau incendie diam. 100 / 80
- bouche incendie
- ventouse
- vidange

**DEPARTEMENT DU DOUBS**  
**S.I.E. de la Haute-Loue**  
**Commune de FONTAIN**

Réseau d'Eau Potable

Mise à jour le :	Dessinateur :	Planche :
	XB	FONTAIN 9
Date d'édition :	Echelle :	
02/04/2013	1 / 1500	
N° Contrat :	Reproduction interdite	
2013	Ford de plan issu du Cadastre	

14 rue du Nord  
25620 MAMROLLE