

MINISTÈRE DE L'ÉDUCATION NATIONALE
L'INSTRUCTION PUBLIQUE
DES BEAUX-ARTS.

ARRÊTÉ

ORIGINAL

BEAUX-ARTS.

Inventaire des Sites
dont la conservation présente
un intérêt général.

Le Ministre de l'Éducation Nationale
Le-Sous-Secrétaire-d'Etat-des-Beaux-Arts,

Vu la loi du 2 mai 1930 réorganisant la protection des monuments naturels et des sites de caractère artistique, historique, scientifique, légendaire ou pittoresque et notamment l'article 4;

Sur la proposition de la Commission départementale des monuments naturels et des sites de l'Hérault au cours de sa séance du
24 Mai 1933.

ARRÊTÉ :

Article Premier

Le site de la grotte des Demoiselles, situé sur le territoire de la Commune de St-BAUZILLE-de-Putis (HERAULT) et comprenant les parcelles de terrain inscrites au plan cadastral de la commune sous les Numéros ci-après indiqués est inscrit à l'inventaire des sites dont la conservation présente un intérêt général.

Parcelles Nos :

383, 399, 399 bis, 410 412, 413,	appartenant à	M. ISSERT Léon à St-Drézery
383, 399, 399 bis, 409	"	M. AUDIBERT Justin à St-Bauzille
384, 385, 398	"	M. CAIZERGUES Camille à St-Bauzille
397	"	M. LAURET Jules époux Gouillond à Ganges
406	"	M. ROUX Philippe à St-Bauzille

ARRÊTÉ :

ARTICLE-PREMIER.

Parcelles Nos :

414, 415 :

416, 417

418

419

464

465

420

appartenant à

M. BOIS Marie à St-Bauzille

"
la Coopérative de distille-
rie à St-Bauzille

"
M. RICHARD Paul, à
St-Bauzille

"
M. ISSERT Félix époux
Chalier à
St-Bauzille

"
M. ALLEGRE Antonin à
St-Bauzille

"
M. VOISIN Julien à Saint-
Bauzille

"
M. COURNEJOL Etienne à
St-Bauzille

ART. 2.

Le présent arrêté sera notifié au Préfet du département pour les archives
de la préfecture, au Maire de la commune de St-Bauzille-de-PUTOIS et aux
propriétaires ci-dessus indiqués.

qui seront responsables, chacun en ce qui le concerne, de son exécution.

Paris, le 26 OCT 1933


PAR DÉLÉGATION :

Le Directeur Général des Baux-Clés

ROLLAND

Sous ampliation

LE CHEF DU BUREAU
des SITES et de l'URBANISME



MINISTÈRE DE L'ENVIRONNEMENT ET DU CADRE DE VIE
ET
MINISTÈRE DE LA CULTURE ET DE LA COMMUNICATION

(DIRECTION DU PATRIMOINE)

LISTE
DES IMMEUBLES PROTÉGÉS
AU TITRE DES LÉGISLATIONS

SUR
LES MONUMENTS HISTORIQUES
ET SUR LES SITES
DANS LE DÉPARTEMENT DE L'HÉRAULT

(ARRÊTÉE AU 15 MARS 1980)

Saint-Bauzille-de-Putois. — Site de la grotte des Demoiselles (parcelles
n^{os} 383 à 385, 297 à 299 *bis*, 400, 409 à 420, 464, 465 du cadastre)
[S. Ins. : 26 octobre 1933].

HERAULT

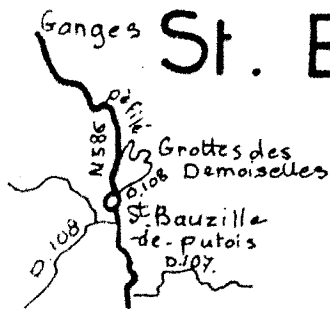
St. BAUZILLE DE PUTOIS

2

ARRONDI: MONTPELLIER

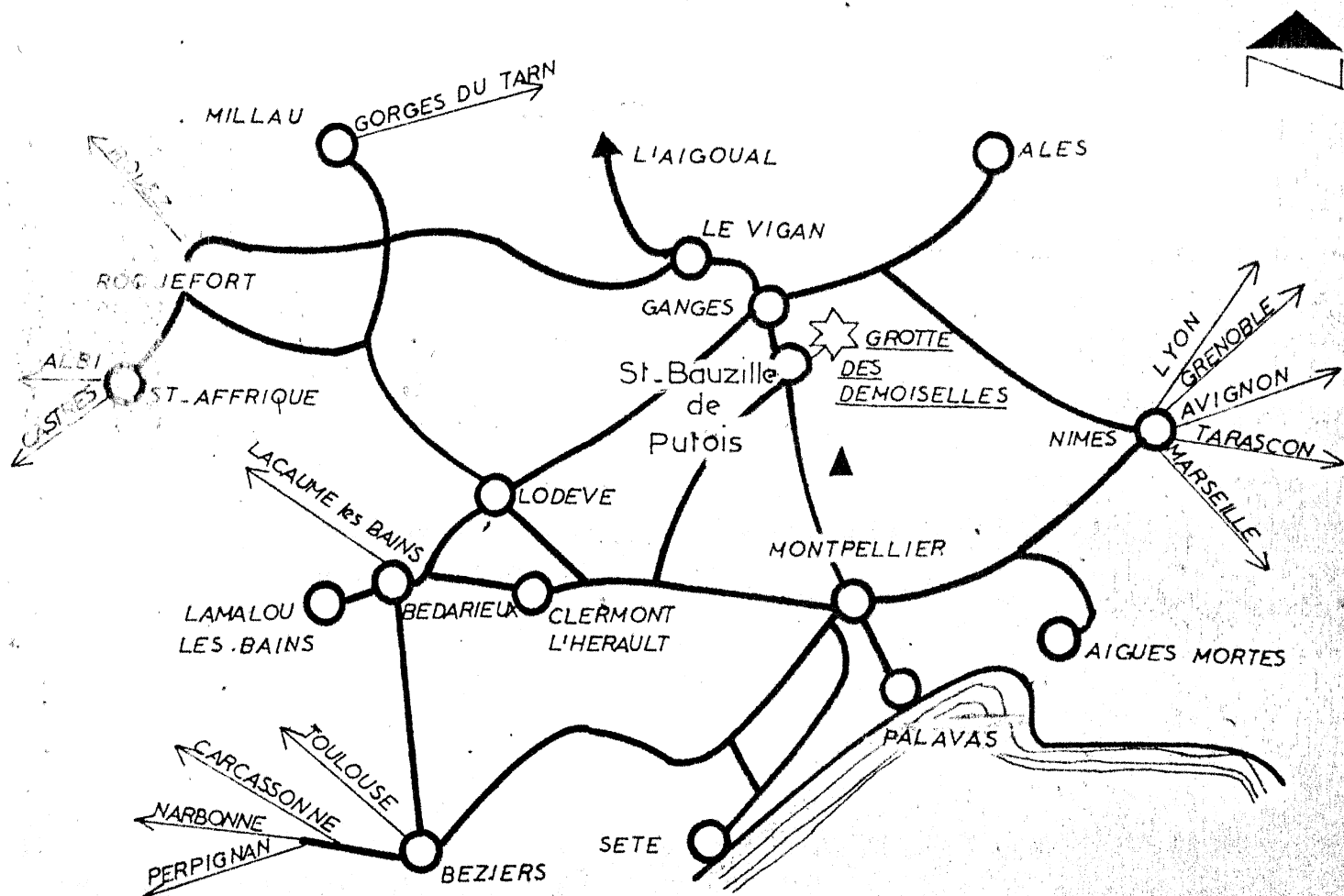
CANTON: GANGES


LA GROTTTE DES DEMOISELLES



Voir Michelin au 200000e N°83, p. 6.

Echelle ?

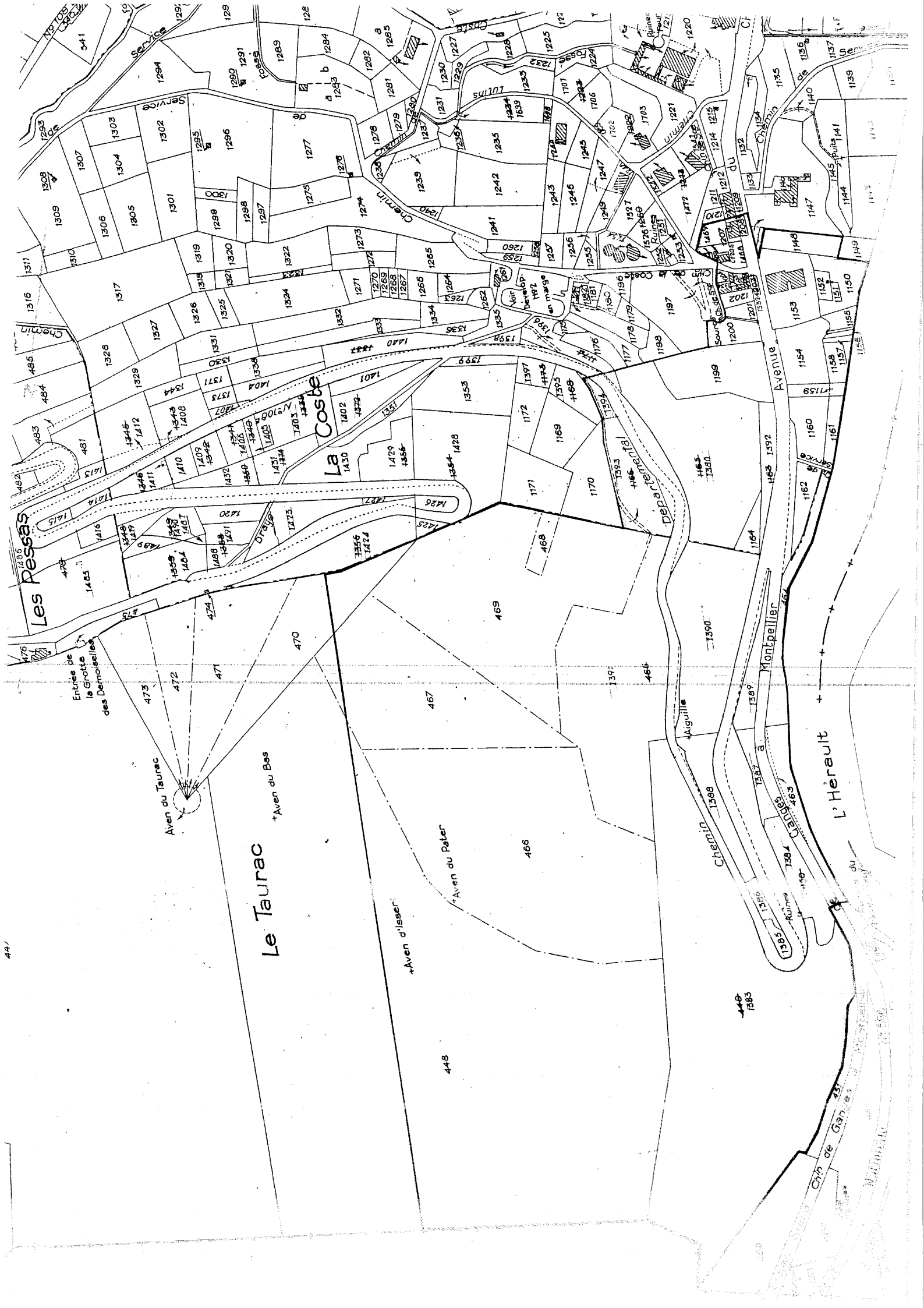


PARTIE INSCRITE 

Le site de la Grotte des Demoiselles, situé sur le territoire de la commune de St. BAUZILLE-de-Putois (Hérault) et comprenant les parcelles de terrains inscrites au plan cadastral de la commune sous les numéros ci-après indiqués, est inscrit à l'inventaire des sites dont la conservation présente un intérêt général.

Parcelles N°s: 383. 399. 399bis. 410. 412. 413. 409. 384. 385. 398. 397. 400. 414. 415. 416. 417. 418. 419. 464. 465. 420.

(Arrêté du 26 Octobre 1933.)



1293
1294
1295
1296
1297
1298
1299
1300
1301
1302
1303
1304
1305
1306
1307
1308
1309
1310
1311
1312
1313
1314
1315
1316
1317
1318
1319
1320
1321
1322
1323
1324
1325
1326
1327
1328
1329
1330
1331
1332
1333
1334
1335
1336
1337
1338
1339
1340
1341
1342
1343
1344
1345
1346
1347
1348
1349
1350
1351
1352
1353
1354
1355
1356
1357
1358
1359
1360
1361
1362
1363
1364
1365
1366
1367
1368
1369
1370
1371
1372
1373
1374
1375
1376
1377
1378
1379
1380
1381
1382
1383
1384
1385
1386
1387
1388
1389
1390
1391
1392
1393
1394
1395
1396
1397
1398
1399
1400
1401
1402
1403
1404
1405
1406
1407
1408
1409
1410
1411
1412
1413
1414
1415
1416
1417
1418
1419
1420
1421
1422
1423
1424
1425
1426
1427
1428
1429
1430
1431
1432
1433
1434
1435
1436
1437
1438
1439
1440
1441
1442
1443
1444
1445
1446
1447
1448
1449
1450
1451
1452
1453
1454
1455
1456
1457
1458
1459
1460
1461
1462
1463
1464
1465
1466
1467
1468
1469
1470
1471
1472
1473
1474
1475
1476
1477
1478
1479
1480
1481
1482
1483
1484
1485
1486
1487
1488
1489
1490
1491
1492
1493
1494
1495
1496
1497
1498
1499
1500

Le Taurac

L'Hérault

La Coste

Aiguille

Montpellier

Entrée de
la Grotte
des Demoiselles

Aven du Taurac

Aven du Bas

Aven du Pater

Aven d'Isser

Avenue de Ganges

Avenue de l'Aiguille

Avenue de la Source

Avenue de la Vallée

Avenue de la Chapelle

Avenue de la Croix

Avenue de la Vallée

Avenue de la Chapelle

Avenue de la Croix

Avenue de la Vallée

Avenue de la Chapelle

Avenue de la Croix

Avenue de la Vallée

Avenue de la Chapelle

Avenue de la Croix

Avenue de la Vallée

Avenue de la Chapelle

Avenue de la Croix

Avenue de la Vallée

Avenue de la Chapelle

Avenue de la Croix

Avenue de la Vallée

Avenue de la Chapelle

Avenue de la Croix

Avenue de la Vallée

Avenue de la Chapelle

Avenue de la Croix

Avenue de la Vallée

Avenue de la Chapelle

Avenue de la Croix

Avenue de la Vallée

Avenue de la Chapelle

Avenue de la Croix

Avenue de la Vallée

Avenue de la Chapelle

Avenue de la Croix

Avenue de la Vallée

Avenue de la Chapelle

Avenue de la Croix

Avenue de la Vallée

Avenue de la Chapelle

Avenue de la Croix

Avenue de la Vallée

Avenue de la Chapelle

Avenue de la Croix

Avenue de la Vallée

Avenue de la Chapelle

Avenue de la Croix

Avenue de la Vallée

Avenue de la Chapelle

Avenue de la Croix

Avenue de la Vallée

Avenue de la Chapelle

Avenue de la Croix

Avenue de la Vallée

Avenue de la Chapelle

Avenue de la Croix

Avenue de la Vallée

Avenue de la Chapelle

Avenue de la Croix

Avenue de la Vallée

Avenue de la Chapelle

Avenue de la Croix

Avenue de la Vallée

Avenue de la Chapelle

Avenue de la Croix

Avenue de la Vallée

Avenue de la Chapelle

Avenue de la Croix

Avenue de la Vallée

Avenue de la Chapelle

Avenue de la Croix

Avenue de la Vallée

Avenue de la Chapelle

Avenue de la Croix

Avenue de la Vallée

Avenue de la Chapelle

Avenue de la Croix

Avenue de la Vallée

Avenue de la Chapelle

Avenue de la Croix

Avenue de la Vallée

Avenue de la Chapelle

Avenue de la Croix

Avenue de la Vallée

Avenue de la Chapelle

Avenue de la Croix

Avenue de la Vallée

Avenue de la Chapelle

Avenue de la Croix

Avenue de la Vallée

Avenue de la Chapelle

Avenue de la Croix

Avenue de la Vallée

Avenue de la Chapelle

Avenue de la Croix

Avenue de la Vallée

Avenue de la Chapelle

Avenue de la Croix

Avenue de la Vallée

Avenue de la Chapelle

Avenue de la Croix

Avenue de la Vallée

Avenue de la Chapelle

Avenue de la Croix

Avenue de la Vallée

Avenue de la Chapelle

Avenue de la Croix

Avenue de la Vallée

Avenue de la Chapelle

Avenue de la Croix

Avenue de la Vallée

Avenue de la Chapelle

Avenue de la Croix

Avenue de la Vallée

Avenue de la Chapelle

Avenue de la Croix

Avenue de la Vallée

Avenue de la Chapelle

Avenue de la Croix

Avenue de la Vallée

Avenue de la Chapelle

Avenue de la Croix

Avenue de la Vallée

Avenue de la Chapelle

Avenue de la Croix

Avenue de la Vallée

Avenue de la Chapelle

Avenue de la Croix

Avenue de la Vallée

Avenue de la Chapelle

Avenue de la Croix

Avenue de la Vallée

Avenue de la Chapelle

Avenue de la Croix

Avenue de la Vallée

Avenue de la Chapelle

Avenue de la Croix

Avenue de la Vallée

Avenue de la Chapelle

Avenue de la Croix

Avenue de la Vallée

Avenue de la Chapelle

Avenue de la Croix

Avenue de la Vallée

Avenue de la Chapelle

Avenue de la Croix

Avenue de la Vallée

Avenue de la Chapelle

Avenue de la Croix

Avenue de la Vallée

Avenue de la Chapelle

Avenue de la Croix

Avenue de la Vallée

Avenue de la Chapelle

Avenue de la Croix

Avenue de la Vallée

Avenue de la Chapelle

COMMUNE : ST BAUZILLE DE PUTOIS

SITE : GROTTTE DES DEMOISELLES

ARRETE : S.I. 24/05/33

ORIGINAL 4

ANCIENNES REFERENCES		NOUVELLES REFERENCES		OBSERVATIONS
Sections	Parcelles	Sections	Parcelles	
?	383, 384, 385, 399, 399 bis, 400, 409 à 420, 464, 465	E2	Partie de 448, 463, 464, 466, partie de 467, 468, 469, partie de 470, 1148, 1150 à 1162, 1164, 1199, 1380, 1383 à 1394	Cadastre révisé. Modifications du parcellaire. Plan initial imprécis. Il faudrait contrôler avec l'ancien cadastre