

Ministère de l'Education
Nationale

ETAT FRANCAIS

Beaux Arts

ARRÊTÉ

Inventaire des sites

Le Ministre, Secrétaire d'Etat à l'Education
Nationale,

Vu la loi du 2 Mai 1930 réorganisant la protection des
Monuments Naturels et des sites de caractère artistique, historique
scientifique, légendaire ou pittoresque et notamment l'article 4;
Vu l'arrêté du 10 Août 1942 pris par application de
la loi du 11 Juillet 1942.

ARRÊTÉ :

ARTICLE PREMIER : Est inscrit sur l'inventaire des Sites dont la con-
servation présente un intérêt général l'ensemble formé à Fabrezan
(Aude) par le Sanctuaire de Notre-Dame de Consolation et ses abords
y compris dans le périmètre suivant :

- au Nord la limite du lieu dit Notre-Dame à l'exclusion des parcelles
731 732 750 751 752.
- à l'Est le chemin de la Peyrouze à Fabrezan
- au Sud le chemin de Camplang à Notre-Dame, la limite sud de la par-
celle 727 Section D)
- à l'Ouest le ruisseau de Peyrouze jusqu'à la limite du lieu dit
Notre-Dame origine du périmètre.

L'inscription vise les parcelles cadastrales Nos 727
à 730 733 à 749 753 à 778 Section D appartenant à :

la commune	766 772 773
ALQUIER Léopold à Fabrezan	759
ANDRIEU Louis	728 729 734 735 753 754 755
AZEMA Armand à Lézignan	772p
BARON "Confections" à Fabrezan	777
BERTRAND Ulysse	" 757 764
BOUFFET Anne-Marie	" 765
BOUFFET Fils	" 739 740
CAMBEL Emile	" 737 738 742
CAULET François	" 759
DELOUPY Joseph (les héritiers)	767 768
ESTRADE Henri à Fabrezan	727
ESTRADE Maurice	" 741
GIBERT Marius et FRESQUET Jean à Fabrezan	763
HEBRARD Alphonse à Fabrezan	743 745 à 748 775 776
LAVENC Joseph	" 730 769 770/774
PASTRE Pierre	" 753 744 748 749
PLA Clément Melle (les héritiers de) à Fabrezan	778
ROUX Albert à Fabrezan	756
TAUTIL François	" 761 762 772p
JEANBOC Raymond à Fabrezan	726
Mme MIRC-COUDY et ALQUIER Léopold	760

./.....

ARTICLE 2ème -

Le présent arrêté sera notifié au Préfet du département pour les archives de la préfecture, au Maire de la commune de Fabrezan et aux propriétaires intéressés, qui seront responsables chacun en ce qui le concerne de son exécution.

PARIS LE 11 JANV 1943

Par déléation :
Le Conseiller d'Etat
Secrétaire Général des Beaux Arts
HAUTECOEUR

Pour ampliation ;
Le Sous Chef du Bureau des
Monuments Historiques et des Sites :

Cocumont

MINISTÈRE DE L'ENVIRONNEMENT ET DU CADRE DE VIE
ET
MINISTÈRE DE LA CULTURE ET DE LA COMMUNICATION

(DIRECTION DU PATRIMOINE)

LISTE
DES IMMEUBLES PROTÉGÉS
AU TITRE DES LÉGISLATIONS
SUR
LES MONUMENTS HISTORIQUES
ET SUR LES SITES
DANS LE DÉPARTEMENT DE L'AUDE

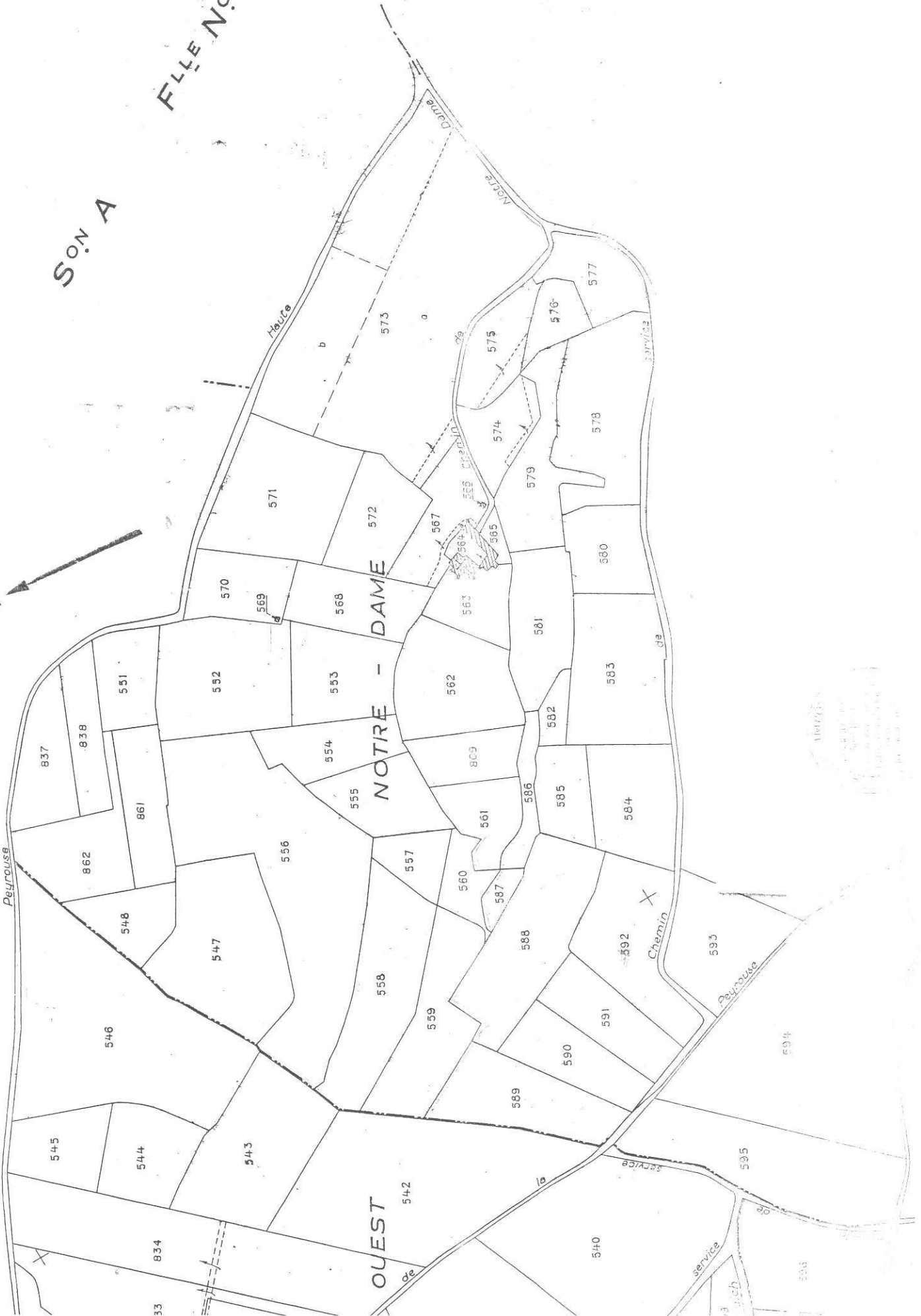
(ARRÊTÉE AU 15 FÉVRIER 1981)

Fabrezan. —

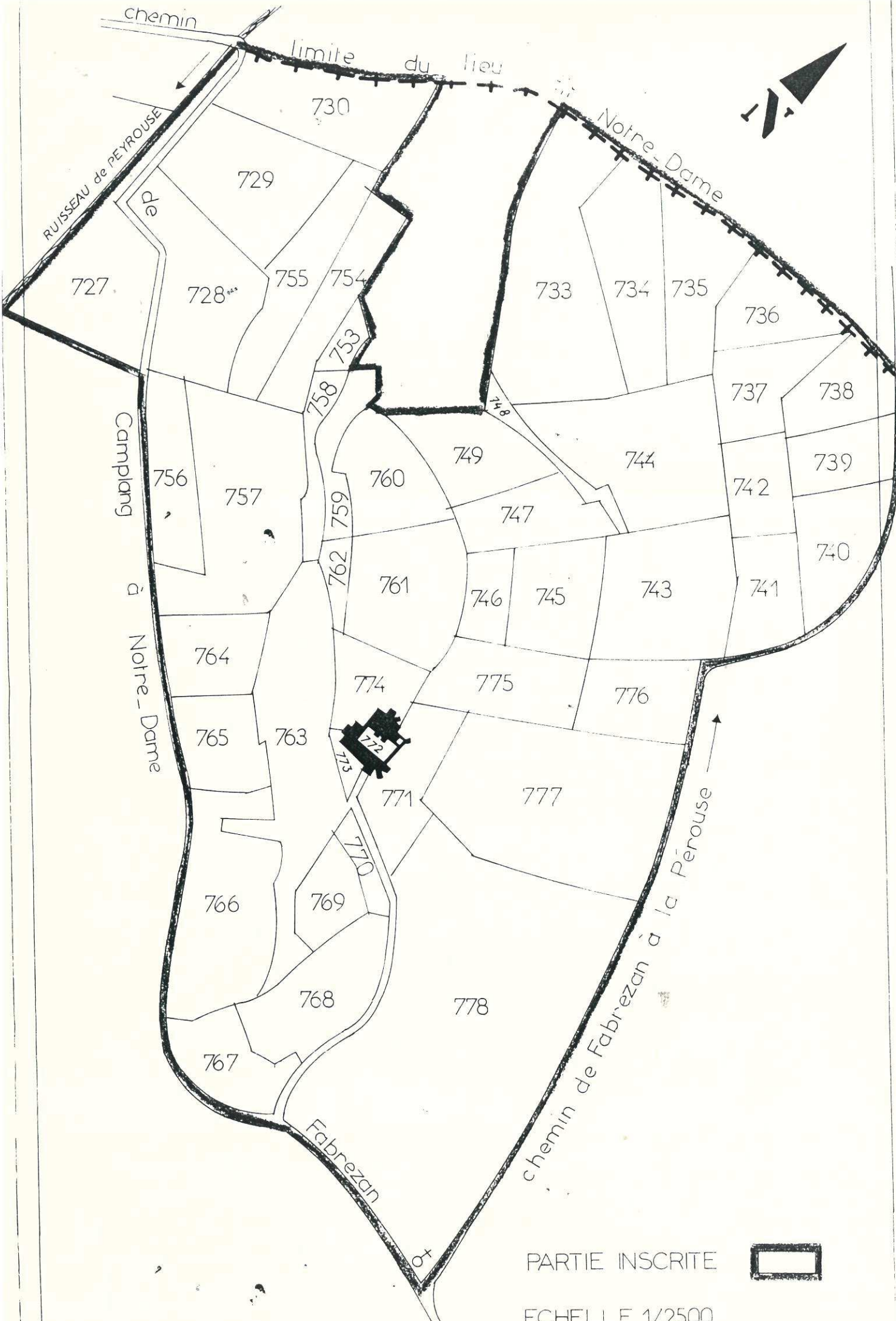
- Sanctuaire de Notre-Dame-de-Consolation et ses abords, compris dans le périmètre suivant : au nord, la limite du lieudit « Notre-Dame », à l'exclusion des parcelles n^{os} 731, 732, 750, 751, 752; à l'est, le chemin de la Peyrouze à Fabrezan; au sud, le chemin de Camplang à Notre-Dame, la limite sud de la parcelle n^o 727; à l'ouest, le ruisseau de Peyrouze jusqu'à la limite du lieudit « Notre-Dame », origine du périmètre (parcelles n^{os} 727 à 730, 733 à 749, 753 à 778, section D du cadastre) [*S. Ins.* : 11 janvier 1943].

FILE No 1

SON A



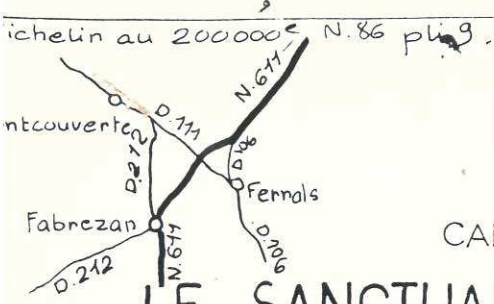
VIENNE
MAY 1900
No 1000
No 1001
No 1002
No 1003
No 1004
No 1005
No 1006
No 1007
No 1008
No 1009
No 1010
No 1011
No 1012
No 1013
No 1014
No 1015
No 1016
No 1017
No 1018
No 1019
No 1020
No 1021
No 1022
No 1023
No 1024
No 1025
No 1026
No 1027
No 1028
No 1029
No 1030
No 1031
No 1032
No 1033
No 1034
No 1035
No 1036
No 1037
No 1038
No 1039
No 1040
No 1041
No 1042
No 1043
No 1044
No 1045
No 1046
No 1047
No 1048
No 1049
No 1050
No 1051
No 1052
No 1053
No 1054
No 1055
No 1056
No 1057
No 1058
No 1059
No 1060
No 1061
No 1062
No 1063
No 1064
No 1065
No 1066
No 1067
No 1068
No 1069
No 1070
No 1071
No 1072
No 1073
No 1074
No 1075
No 1076
No 1077
No 1078
No 1079
No 1080
No 1081
No 1082
No 1083
No 1084
No 1085
No 1086
No 1087
No 1088
No 1089
No 1090
No 1091
No 1092
No 1093
No 1094
No 1095
No 1096
No 1097
No 1098
No 1099
No 1100



PARTIE INSCRITE



ECHELLE 1/2500



AUDE - 11 -

FABREZAN.

ARRONDI. NARBONNE
CANTON. LEZIGNAN - CORBIERES

ORIGINAL 2

LE SANCTUAIRE DE N.D. DE CONSOLATION ET SES ABORDS

Est inscrit sur l'inventaire des sites dont la conservation présente un intérêt général l'ensemble formé à FABREZAN (AUDE) par le sanctuaire de Notre-Dame de Consolation et ses abords compris dans le périmètre suivant:

- au Nord la limite du lieu dit Notre-Dame à l'exclusion des parcelles 731. 732. 750. 751. 752.
- à l'Est le chemin de la Peyrouze à Fabrezan
- au Sud le chemin de Camplang à Notre-Dame, la limite Sud de la parcelle 727 section D
- à l'Ouest le ruisseau de Peyrouze jusqu'à la limite du lieu dit Notre-Dame origine du périmètre.

l'inscription vise les parcelles cadastrales n° 727 à 730. 733 à 749. 753 à 778 Section D.

(Arrêté du 11 Janvier 1943.)

DEPARTEMENT : AUDE .

COMMUNE : FABREZAN.

SITE : Le sanctuaire de N.D de Consolation et ses abords

ARRETE : Site inscrit le 11 janvier 1943.

ORIGINAL 4

ANCIENNES REFERENCES		NOUVELLES REFERENCES		OBSERVATIONS
Sections	Parcelles	Sections	Parcelles	
D	727 à 730 733 à 749 753 à 778	D 2	547. 548. 551 à 556 561 à 593. 809. 837. 838 861. 862.	Cadaastre révisé. Limite sans changement. Lu f pas de problème