

SECRETARIAT GÉNÉRAL
DES BEAUX-ARTS.

DIRECTION
DES
SERVICES D'ARCHITECTURE.

BUREAU
DES MONUMENTS HISTORIQUES.

Inventaire des Sites
dont la conservation présente
un intérêt général.

ARRÊTÉ.

Ministre
LE SECRÉTAIRE D'ÉTAT À L'ÉDUCATION NATIONALE ET ~~XXXXXXXX~~,

Vu la loi du 2 mai 1930 réorganisant la protection des monuments naturels et des sites de caractère artistique, historique, scientifique, légendaire ou pittoresque et notamment l'article 4;

Sur la proposition de la Commission départementale des monuments naturels et des sites de l'Aveyron dans sa séance du 4 Février 1943.

ARRÊTE :

ARTICLE PREMIER.

Est inscrit sur l'inventaire des sites dont la conservation présente un intérêt général le village de Rodelle (AVEYRON) ainsi que la butte sur laquelle il est édifié, ensemble comprenant les parcelles cadastrales n° 1 à 157.160.169.à.186.190.à.198.200.201.203.à.215.219.224 à.267.291.à.296.299.à.307. (section I) et délimité comme suit :

- à l'OUEST et au NORD-OUEST - la limite Ouest de la parcelle cadastrale n° 307; puis le chemin vicinal ordinaire n° 7 de Villecomta à Rodelle depuis l'angle Nord-Ouest de la parcelle cadastrale n° 307 jusqu'à l'angle Nord de la parcelle cadastrale n° 160.
- au NORD - la limite des parcelles cadastrales n° 182.180.179.
- au Nord-Est - le chemin vicinal ordinaire n° 8 de Rodelle au chemin d'intérêt communal n° 20, depuis l'angle Nord de la parcelle cadastrale n° 175 jusqu'à l'angle Ouest de la parcelle cadastrale n° 250.
- à l'EST - les limites des parcelles cadastrales n° 249 et 246.
- au SUD - la limite des parcelles cadastrales n° 244.291.292; puis le chemin d'intérêt communal n° 68 de Sébazac à Rodelle, depuis l'angle Est de la parcelle cadastrale 296 jusqu'à l'angle Sud-Ouest de la parcelle cadastrale n° 307. point d'origine du périmètre.

La mesure s'applique aux chemins dans leur traversée du dite.

ART. 2.


Le présent arrêté sera notifié au Préfet du département pour les archives de la préfecture, au Maire de la commune de **RODELLE**, ainsi qu'aux proprié-
-taires intéressés dont les noms figurent sur la liste
annexée au présent arrêté.

qui seront responsables, chacun en ce qui le concerne, de son exécution.

Paris, le 194 .

21 OCTO 1943

Par délégation,
Le Conseiller d'Etat,
Secrétaire Général des Beaux-Arts:



ANNEXE A L'ARRETE DU
portant inscription sur l'Inventaire des Sites
du Village de **RODELLE** et des Pentes de la Butte
de Rodelle (Aveyron)

LISTE DES PROPRIETAIRES

COMMUNE DE RODELLE	96.143.145.212.233.294	
BUREAU DE BIENFAISANCE de Rodelle	144.148.151 à 153.	
Habitants de Rodelle.....	61.	I
AMAT Marie (Mlle) couturière au bourg.....	6.26.	I
AMAT Marie (Mlle) couturière à Rodelle et BOULAROT Jean (Mme) au bois de Lapeyre.....	72.	"
ANTONIO Adelin à la Manserie	71.88.206.	"
ARNAUD Alexis (les héritiers) 83 rue cambronne, Paris.	60.65.213.266.	"
ARNAUD		
BARRY Jean-Louis-Léon au bourg.....	57.	"
BOULAROT Jeanne (Vve) au bois-de-Lapeyre.....	14.	"
BOUSQUET Jean, sabotier au bourg	12.254.255.	"
BOUSQUET Jean (les héritiers) au bourg	146.147.	"
BOYER Germaine (Mlle) au bourg	1 à 3.5.10.39.58.63	"
	157.191.194.252.	"
BOYER Louis (la Vve et les héritiers) à la Manserie ..	182.	"
BRALBY Paul à Cambon	18.19.30.246.267.	"
BURG Joseph au bourg	16.17.44.49.50.85.	"
	100.103.115.117.	"
	154.155.169.170.173.	"
	174.178.181.207.260.	"
	261.302.303.306.307.	"
BURG Joseph-Auguste (les héritiers) au bourg.....	45.47.48.150.232.234	"
BURG Joseph-Auguste (les héritiers) BURG Joseph(fils) et CARRIERE Fernand au bourg	47.	"
BURG Joseph Louis, marchand de vin en gros, au bourg.	40.90.102.119.124.	"
	125.130.à.134.136.	"
	137.197.225.258.	"
	259.291.295.296.300.	"
BURGUEUX Léon au Mas du Figaret	95.	"
CABROLIER Adrien, aux Escabières	97.121.	"
CALMES Ernest, gendarme à Séverac-le-Château.....	196.	"
CARRIERE Firmin, au bourg.....	46.	"
CATUSSE François et CATUSSE Justin à Falsot.....	129.214.224.	"
CATUSSE Justin, à Falsot.....	4.219.	"
CAUSIT François (Vve et héritiers) à Lanhac.....	138.	"
CAYLUSSE Baptiste (les héritiers) au bourg.....	15.42.186.	"
DELPIEU Auguste (la Vve et les Héritiers) à St. Jérôme par Castelneau-de-Montmirail(Tarn).....	9.	"
DELMAS Alexis au bourg.....	38.73.76.79.84.112.	"
	113.183.à.185.	"
DELMAS Alexis au bourg		
FOURNIER François, charpentier au bourg, GUIRAL Jean à Biarc	77.	"
DELMAS Joseph au bourg	74.	I
DELMAS Eloi à St. Julien	92.	"
ECHÉ Alexis (les héritiers) au bourg	94.	I
FERAL Amans, cordonnier au bourg	31.53.82.116.205.	"
	256.257.264.265.	"
FERAL Pierre (la Vve et les héritiers) à Sévignac ...	83.114.160.	"
FERAL Emile-Jules au bourg.....	54.	"
FIRMINHAC Jean (la Vve et les héritiers) 22 rue Victor		

-assé Paris (IXème)	69.127.195.235.237.	I
FOURNIER François au bourg	75.80.105.106.108. 109.190.200.238.239.	
FRAYSSINET Maurice à Puech-Gros.....	304.305.	I
GUIBERT Joseph au bourg	13.23.43.87.226.à. 228.240.292.293.	I
GUIBERT Joseph, à Rodelle et TOURNIER (Mme), villa Iris, province de Buenos-Ayres, R.O.S. (République Argentine).....	25.	"
GUIRAL Jean à Biarç.....	11.51.52.78.193. 203.215.	"
LAGARRQUE Justin au bourg	36.122.123.201.	"
LAISSAC Pierre au bourg	89.	"
MAILKERAL Antoine à Parisé par Campuac.....	253.	"
MAILKERAL Paulin (les héritiers) au bourg	67.68.110.111.208.	"
MAUREL Adrien au bourg	47.	"
MAUREL Adrien (Mme) au bourg	86.	"
MAUREL Eugénio, chez M. MALATERRE, tisseurs, 15 rue Neuve, Rodez..	93.230.	"
MAUREL Gabriel (les héritiers) au bourg	123.135.139.141. 223.231.	"
HAZEL Higen (les héritiers) à la Rodellie.....	28.35.175.242.244. 262.263.	"
MEJANE Honoré charpentier (les héritiers) à la Rodellie	27.171.172.177.	"
MEJANE Victor, II Avenue du Maine, Paris	62.	"
MAYROLLES Joseph à Lagnac	142.	"
Molot François (Mme) 12 rue du Bellay, Paris (IVème)	126)	"
PASSERAT Antoine, à Barriac, Commune de Bazouls....	20 à 22.81.192.204. 211.	"
REGIS Clément au bourg.....	33.34.55.56.70.99. 104.176.209.210.	"
ROUS Maria (Mlle) au bourg	29.32.98.118.140.156. 179.236.247.à.251.	"
ROUS Eugénie (Vve) 50 Avenue de Montpellier. Rodez..	37.	"
ROUX Saturnin (les héritiers) au Bouissonnet, Commune de Pont-de-salars.....	91.	"
SALABERT Marthe (Mme) à Bezonne	120.	"
SEGUY Henri aux Escabières	150.	"
TEYSSÈDRE Fleuret, limonadier, 2 rue Talbott, Paris	7.3.149.241.243.245.	"
TOURNIER villa Iris, province de Buenos-Ayres, R.O.S. (République Argentine).....	24.	"
TRIADOU Louis (la Veuve et les héritiers) à Lagnac.	59.64.66.198.299. 301.	"
VERGNES Lucien au bourg.....	101.107.	"

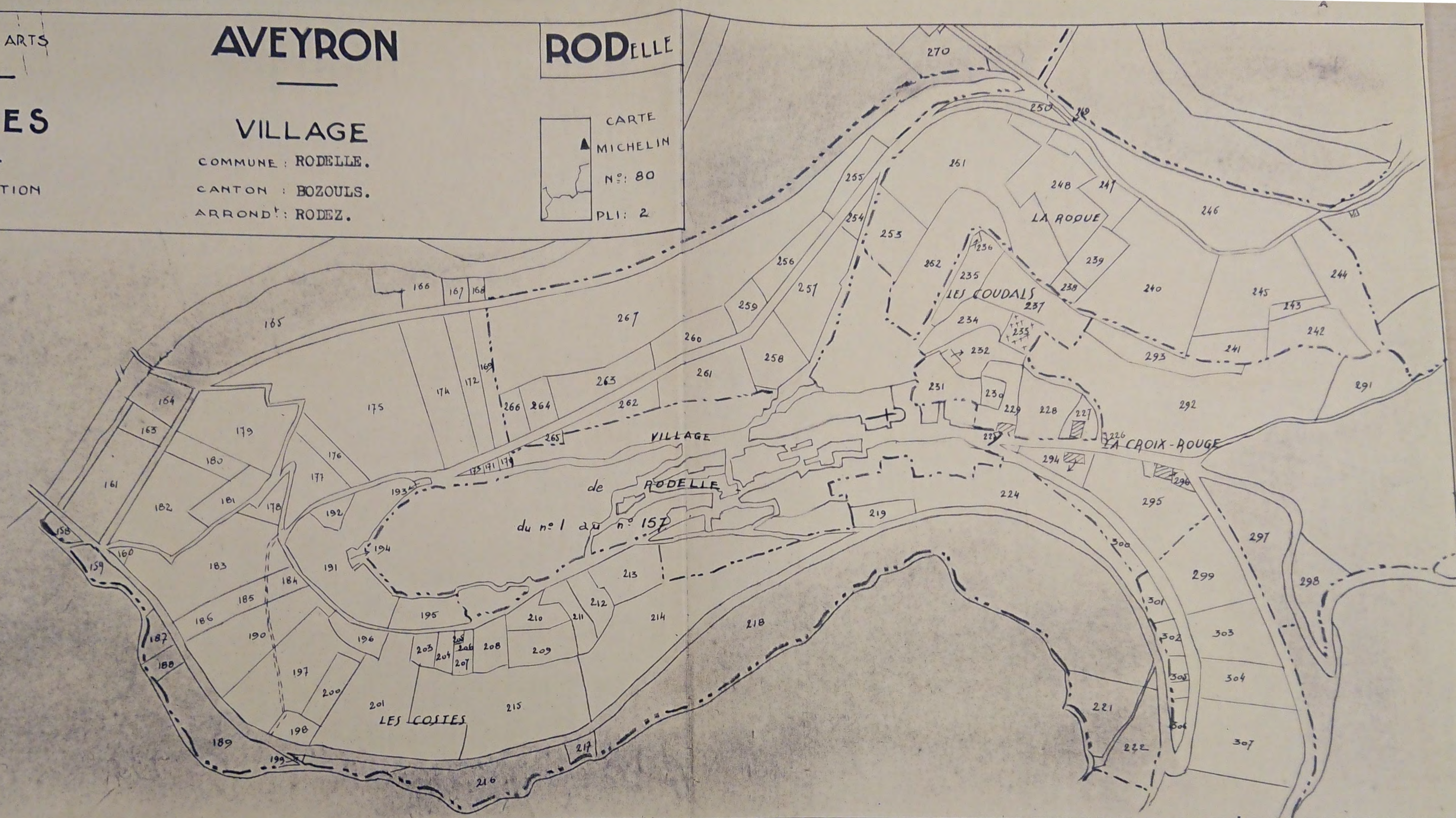
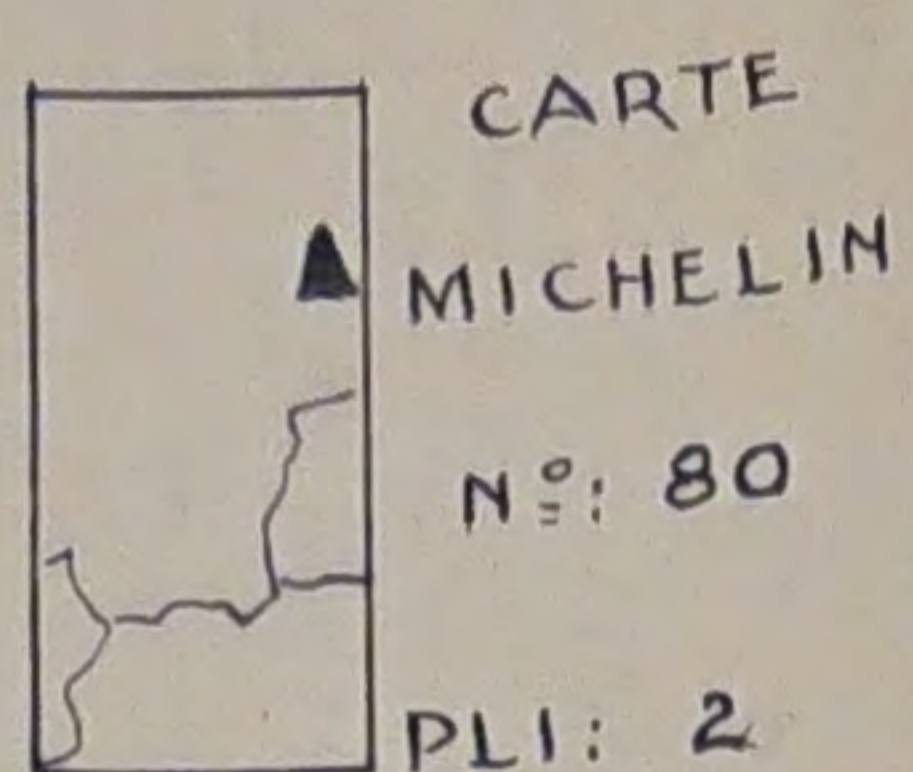
SITES

VILLAGE

INSCRIPTION

COMMUNE : RODELLE.

CANTON : BOZOULS.

ARROND^{IS} : RODEZ.

ARRETE DU 21 OCTOBRE 1943.

Est inscrit sur l'inventaire des sites dont la conservation présente un intérêt général, le village de Rodelle (Aveyron) ainsi que la butte sur laquelle il est édifié; ensemble comprenant les parcelles cadastrales I à I57. I60. I69 à I86. I90 à I98/200. 201. 203 à 215. 219. 224 à 267. 291 à 296. 299 à 307 (section I) et délimité comme suit:

- à l'Ouest et au Nord-Ouest: la limite Ouest de la parcelle cadastrale 307; puis le chemin vicinal ordinaire n°7, de Villecomta à Rodelle, depuis l'angle Nord-Ouest de la parcelle cadastrale 307 jusqu'à l'angle Nord de la parcelle 160.
- au Nord: la limite des parcelles cadastrales 182. 180. 179.
- au Nord-Est: le chemin vicinal ordinaire n°8 de Rodelle au chemin d'intérêt communal n°20, depuis l'angle Nord de la parcelle cadastrale 175, jusqu'à l'angle Ouest de la parcelle cadastrale 250.
- à l'Est: les limites des parcelles cadastrales 249 et 246.
- au Sud: la limite des parcelles cadastrales 244. 291. 292; puis le chemin d'intérêt communal n°68, de Sébazac à Rodelle, depuis l'angle Est de la parcelle cadastrale 296, jusqu'à l'angle Sud-Ouest de la parcelle cadastrale 307. point d'ori-

gine du périmètre.

La mesure s'applique aux chemins dans leur traversée du site.

Pour copie conforme,
le Chef du bureau des
Monuments Historiques
et des sites :

Par délégation,
le Conseiller d'Etat,
Secrétaire Général des Beaux-Arts.
signé : L. HAUTECOEUR.