

ARRÊTÉ.

Le Ministre de l'Éducation Nationale  
~~LE MINISTRE-SECRETARE D'ETAT A L'ÉDUCATION NATIONALE -~~

Vu la loi du 2 mai 1930 réorganisant la protection  
des monuments naturels et des sites de caractère  
artistique, historique, scientifique, légendaire ou pitto-  
resque et notamment l'article 4;

Section Permanente de la  
Sur la proposition de la Commission départementale  
des monuments naturels et des sites du 21  
Janvier 1943

ARRÊTE :

ARTICLE PREMIER.

Est inscrit sur l'Inventaire des  
Sites dont la conservation présente un in-  
térêt général l'ensemble constitué par  
- l'Eglise, la Place Lafayette et ses  
abords à MILLAS (Pyrénées-Orientales),  
- Parcelles cadastrales visées  
Parcelles 422 à 428, 638 et 649

Propriétaires

Commune de MILLAS - 424 à 427  
AUDROGUER Joseph 638  
CHAMBO Sauveur 423  
MABRICH Thérèse Melle 649  
SALVAT Baptistin 422  
VUILLAUME Marie-Paul 428

ART. 2.

Le présent arrêté sera notifié au Préfet du département pour les archives de la préfecture, au Maire de la commune de MILLAS et aux propriétaires intéressés,

qui seront responsables, chacun en ce qui le concerne, de son exécution.

Paris, le 1 8 SEPT 1944 194

Par délégation :  
Le Directeur général des  
Beaux-Arts

*J. Douchet*

MINISTÈRE DE L'ENVIRONNEMENT ET DU CADRE DE VIE  
ET  
MINISTÈRE DE LA CULTURE ET DE LA COMMUNICATION

---

(DIRECTION DU PATRIMOINE)

---

LISTE  
DES IMMEUBLES PROTÉGÉS  
AU TITRE DES LÉGISLATIONS  
SUR  
LES MONUMENTS HISTORIQUES  
ET SUR LES SITES  
DANS LE DÉPARTEMENT  
DES PYRÉNÉES-ORIENTALES

(ARRÊTÉE AU 1<sup>er</sup> AOÛT 1980)

---

7

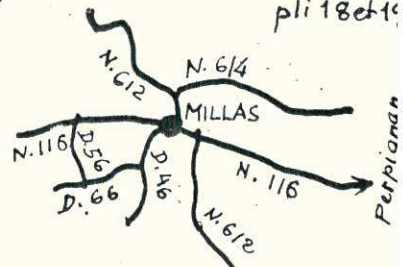
Millas. — Église paroissiale (*Inv. MH* : 31 mai 1965). Église, place Lafayette et abords (parcelles nos 422 à 428, 638 et 649 du cadastre) [*S. Ins.* : 18 septembre 1944].

66. PYRENEES-ORIENTALES

"Michelin" au 1/200 000 N°81  
pli 18 et 19


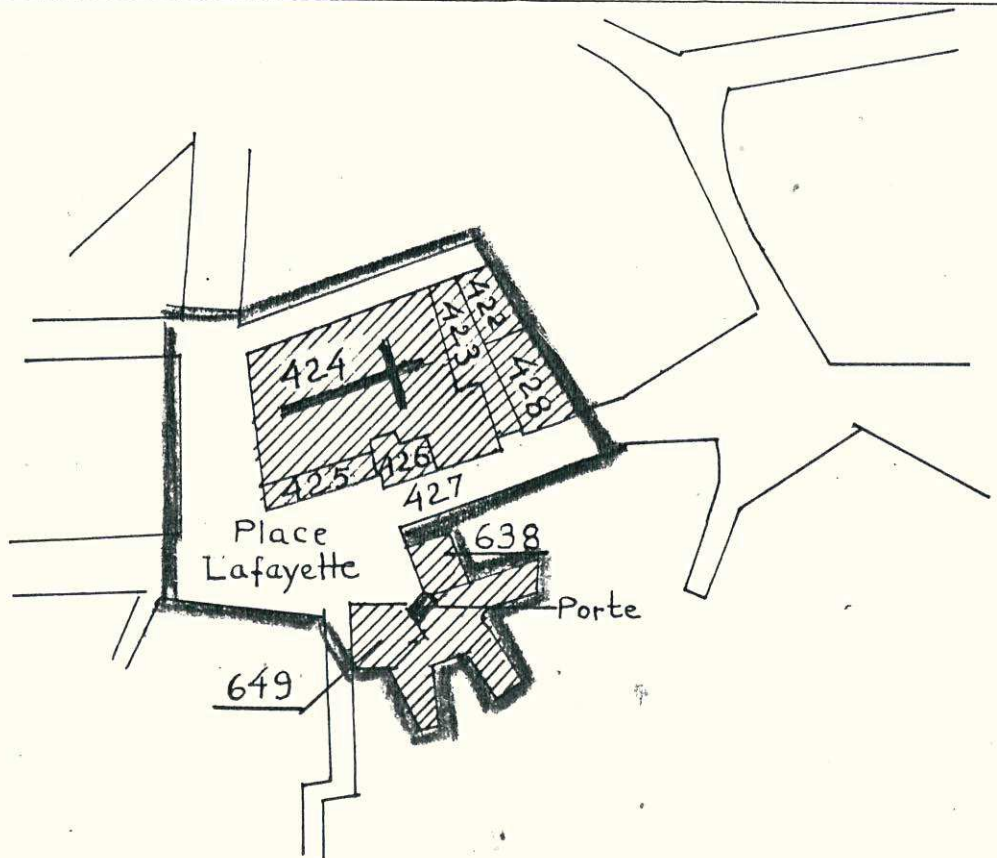
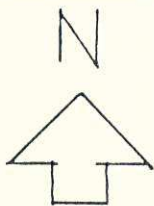
# MILLAS

CHEF-LIEU DE CANTON  
ARRONDT : PERPIGNAN



## Eglise, Place Lafayette et abords

Echelle

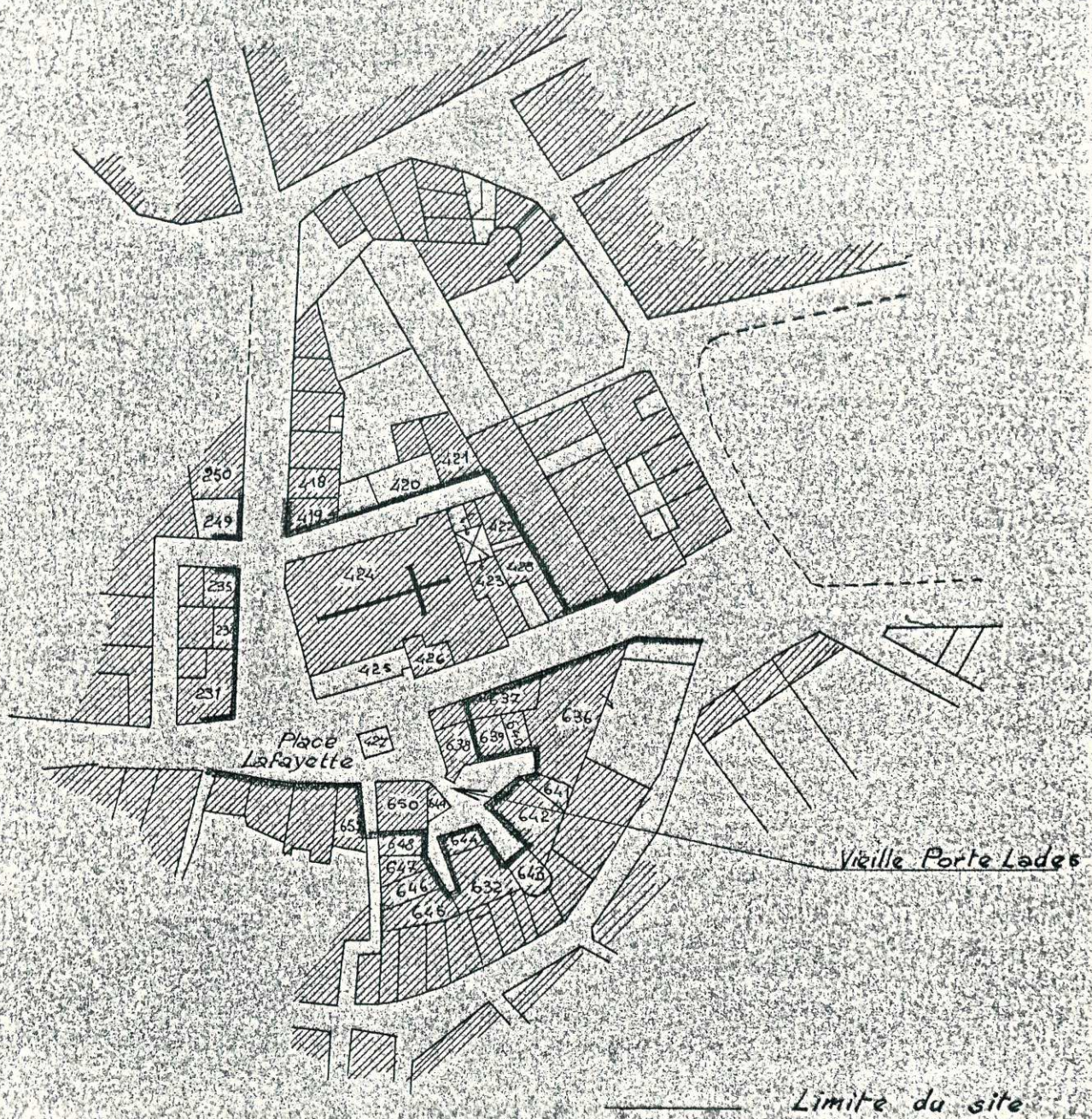


PARTIE INSCRITE

Est inscrit sur l'Inventaire des Sites dont la conservation présente un intérêt général l'ensemble constitué par l'Eglise, Place Lafayette et ses abords à MILLAS (Pyrenées-Orientales)

Parcelles cadastrales visées : N°422 à 428, 638 et 649.

( Arrêté du 18 Septembre 1944 )



MILLAS P.O.

SITE : PLACE LAFAYETTE , EGLISE et PORTE LADES

ECHELLE : 1/1250

AGENCE DES BATIMENTS DE FRANCE  
DE PERPIGNAN P.O.

La Ville

4074

COMMUNE

Unque Fautilla

Section F

1870

1250



Jean

Avenue

Ecole

470

1743

Centre Sportif

Monument aux Morts  
Allées Henri Barbusse

Rue de la Fontaine

Perpignan



1193

1194

1195

1196

1197

1198

1199

1200

1201

1202

1203

1204

1205

1206

1207

1208

1209

1210

1211

1212

1213

1214

1215

1193

1194

1195

1196

1197

1198

1199

1200

1201

1202

1203

1204

1205

1206

1207

1208

1209

1210

1211

1212

1213

1214

1193

1194

1195

1196

1197

1198

1199

1200

1201

1202

1203

1204

1205

1206

1207

1208

1209

1210

1211

1212

1213

1214

1193

1194

1195

1196

1197

1198

1199

1200

1201

1202

1203

1204

1205

1206

1207

1208

1209

1210

1211

1212

1213

1214

1193

1194

1195

1196

1197

1198

1199

1200

1201

1202

1203

1204

1205

1206

1207

1208

1209

1210

1211

1212

1213

1214

1193

1194

1195

1196

1197

1198

1199

1200

1201

1202

1203

1204

1205

1206

1207

1208

1209

1210

1211

1212

1213

1214

1193

1194

1195

1196

1197

1198

1199

1200

1201

1202

1203

1204

1205

1206

1207

1208

1209

1210

1211

1212

1213

1214

1193

1194

1195

1196

1197

1198

1199

1200

1201

1202

1203

1204

1205

1206

1207

1208

1209

1210

1211

1212

1213

1214

1193

1194

1195

1196

1197

1198

1199

1200

1201

1202

1203

1204

1205

1206

1207

1208

1209

1210

1211

1212

1213

1214

1193

1194

1195

1196

1197

1198

1199

1200

1201

1202

1203

1204

1205

1206

1207

1208

1209

1210

1211

1212

1213

1214

1193

1194

1195

1196

1197

1198

1199

1200

1201

1202

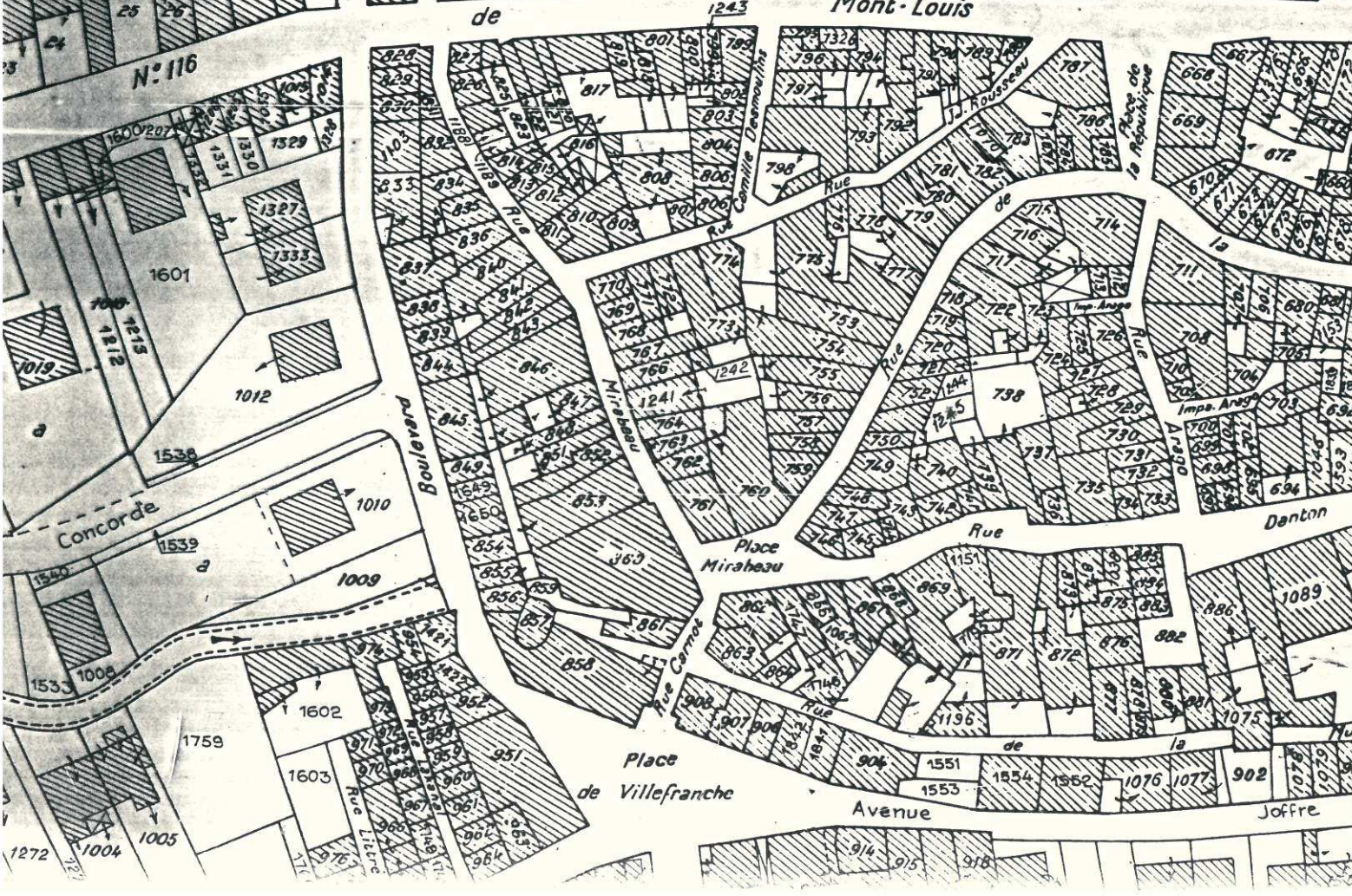
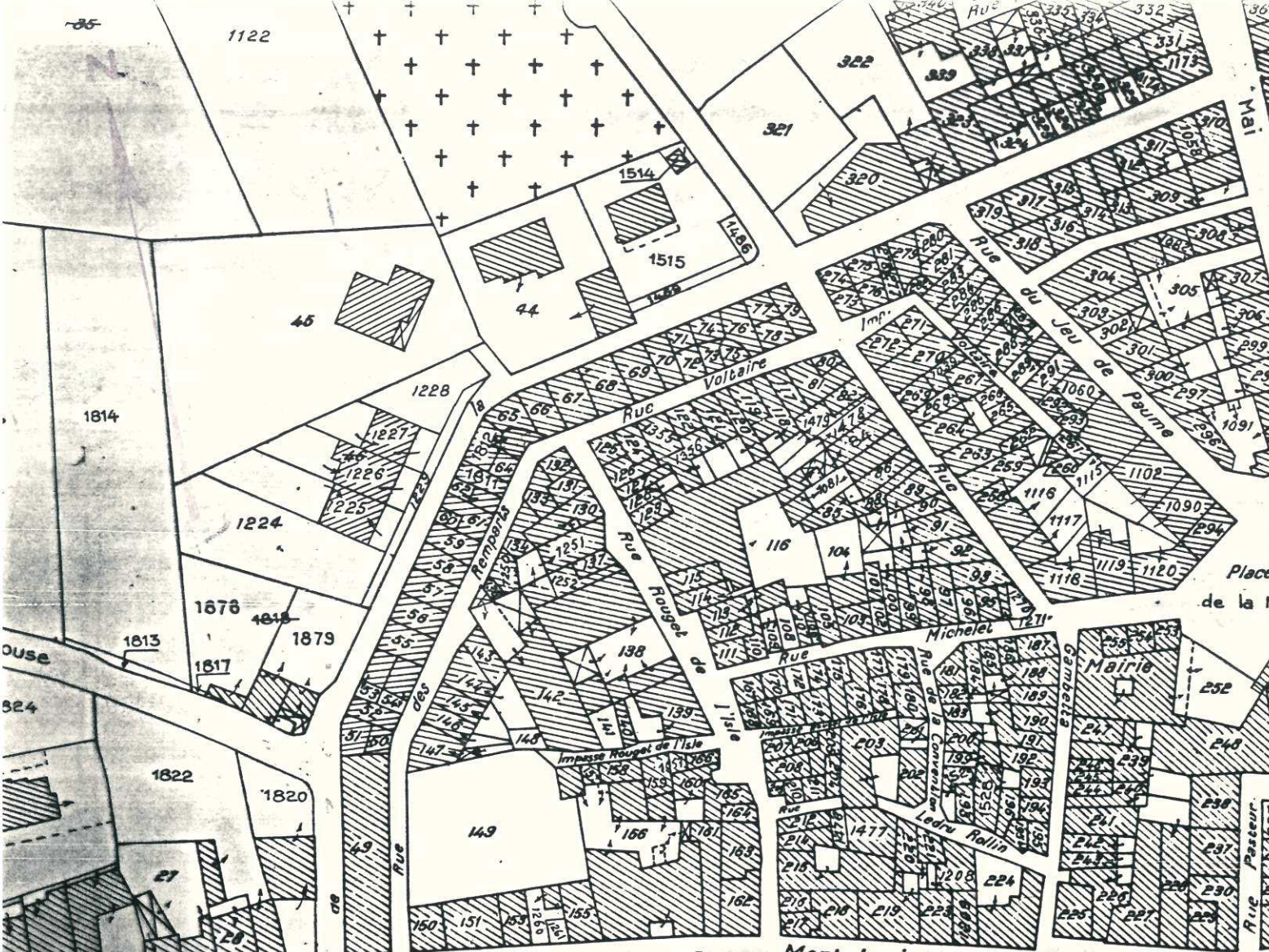
1203

1204

1205

1206

1207



DEPARTEMENT : P.O.

COMMUNE : MILLAS

SITE : Place Lefayette, e'glise paroissiale et Jolie Lades

ARRETE : site inscrit du 18 septembre 1944

ANCIENNES REFERENCES		NOUVELLES REFERENCES		OBSERVATIONS
Sections	Parcelles	Sections	Parcelles	
-	422 a' 428 - 638 et 649	F	422 - 423 - 425 - 428 - 638 - 650 - 1041 - 1193 - 1235 - 1236 et 1691 partie.	indivision (Documents de Ministère de l'Environnement et de Cadastre de l'Ue + plan DPA et plan des Bâtimens de France sur 1/12500ème)