

ES/LR
de la Jeunesse des ARTS
et des Lettres

Bureau des sites

ARRÊTÉ

Le Ministre de la Jeunesse des Arts et des Lettres

Vu la loi du 2 mai 1930 réorganisant la protection des monuments naturels et des sites de caractère artistique, historique, scientifique, légendaire ou pittoresque et notamment l'article 4,

Vu l'avis émis par la Commission départementale des sites perspectives et paysages de l'Aude dans sa séance du 4 mai 1945

ARRÊTÉ :

Article 1er. - Sont inscrits sur l'inventaire des sites pittoresques de l'Aude le parc des Bains de la Reine, les cascades et la falaise de Montferrand à Rennes-les-Bains.

Délimitation du site

au nord - limites nord des parcelles I64 et I69.
à l'Est - chemin des Buis et limites Est des parcelles I69 et I34.
Au sud - route I.C. 4
à l'Ouest - limite ouest de la parcelle I53, chemin au-dessus de la falaise

Parcelles cadastrales visées

section A - I34.I35.I36.
section D - I53.I54.I56.I57.I58.I59.I64.I6 .I66.I67.I68.I69.

Article 2. - Le présent arrêté sera notifié au préfet du département pour les archives de la préfecture, au maire de la commune de Rennes-les-Bains et aux propriétaires intéressés dont les noms sont mentionnés sur la liste annexée au présent arrêté qui seront responsables chacun en ce qui le concerne de son exécution.

Paris, le 25 FEV 1947

Pour Ampliation
Le Chef du Bureau des
Sites

Heurte

Par délégation
Le Directeur général de l'Architecture

Signé : R. DANIS

MINISTÈRE DE L'ENVIRONNEMENT ET DU CADRE DE VIE
ET
MINISTÈRE DE LA CULTURE ET DE LA COMMUNICATION

(DIRECTION DU PATRIMOINE)

LISTE
DES IMMEUBLES PROTÉGÉS
AU TITRE DES LÉGISLATIONS
SUR
LES MONUMENTS HISTORIQUES
ET SUR LES SITES
DANS LE DÉPARTEMENT DE L'AUDE

(ARRÊTÉE AU 15 FÉVRIER 1981)

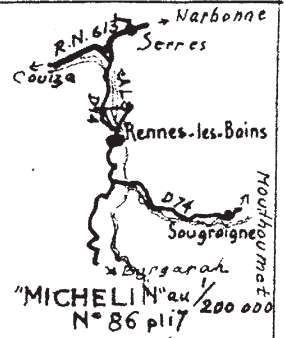
Rennes-les-Bains. — Parc des Bains de la Reine, cascades et falaise de Montferrand, site délimité par : au nord, les limites nord des parcelles n^{os} 164 et 169; à l'est, le chemin des Buis et les limites est des parcelles n^{os} 169 à 134; au sud, la route d'I.C. n^o 4; à l'ouest, la limite ouest de la parcelle n^o 153, le chemin au-dessus de la falaise (parcelles n^{os} 134 à 136, section A, n^{os} 153, 154, 156 à 159, 164 à 169, section D du cadastre) [S. Ins. : 25 février 1947].

DIRECTION DE
ARCHITECTURE

AUDE

RENNES-LES-BAINS

CANTON: COUIZA
ARRONDI: LIMOUX



SITES

LE PARC DES BAINS DE LA REINE, LES CASCADES ET LA FALAISE DE MONTFERRAND

Sont inscrits sur l'Inventaire des sites pittoresques de l'Aude le parc des Bains de la Reine, les cascades et la falaise de Montferrand à Rennes-les-Bains.

Délimitation du site

au nord - limites nord des parcelles 164 et 169
à l'Est - chemin des Buis et limites Est des parcelles 169 et 134.
Au sud - route I.C. 4
à l'Ouest - limite ouest de la parcelle 153, chemin au-dessus de la falaise

Parcelles cadastrales visées

section A - 134.135.136.
section D - 153.154.156.157.158.159.164.165.166.167.168.169.

Arrêté du 25 février 1947

ORIGINAL

DÉPARTEMENT

DIRECTION GÉNÉRALE DES IMPÔTS

6816 T

(Sept. 1970)

d AUDE

SERVICE DES AFFAIRES FONCIÈRES ET DOMANIALES

Section 4

COMMUNE

CADASTRE

1° Feuille

d RENNES LES BAINS

EXTRAIT DU PLAN CADASTRAL

Echelle : 1/4050

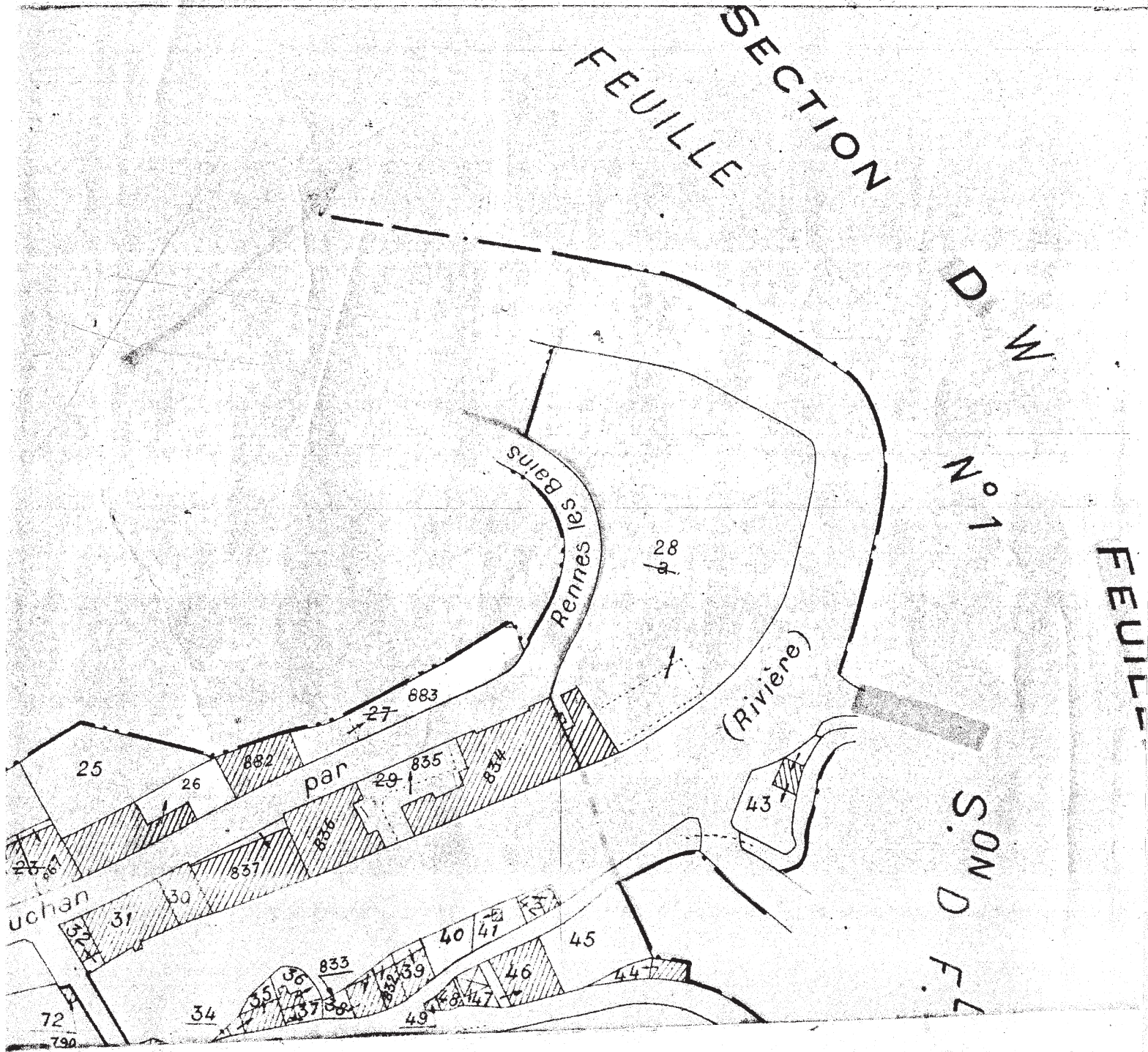
SECTION
FEUILLE

D
W

No 1

FEUILLE


S. O. N. D. F. L.



N° d'ordre au registre de constatation des droits: 21/120

Coût du présent extrait:

Cachet du service d'origine:



Extrait certifié conforme au plan cadastral

- à la date ci-dessous (1)
- à la date du 15 janvier 19...

A CARCASSONNE
le 10 J. Oct 1957
L. Le Cont. Dir.

DÉPARTEMENT

d AUDE

COMMUNE

d RENNES LES BAINS

DIRECTION GÉNÉRALE DES IMPOTS

SERVICE DES AFFAIRES FONCIÈRES ET DOMANIALES

CADASTRE

EXTRAIT DU PLAN CADASTRAL

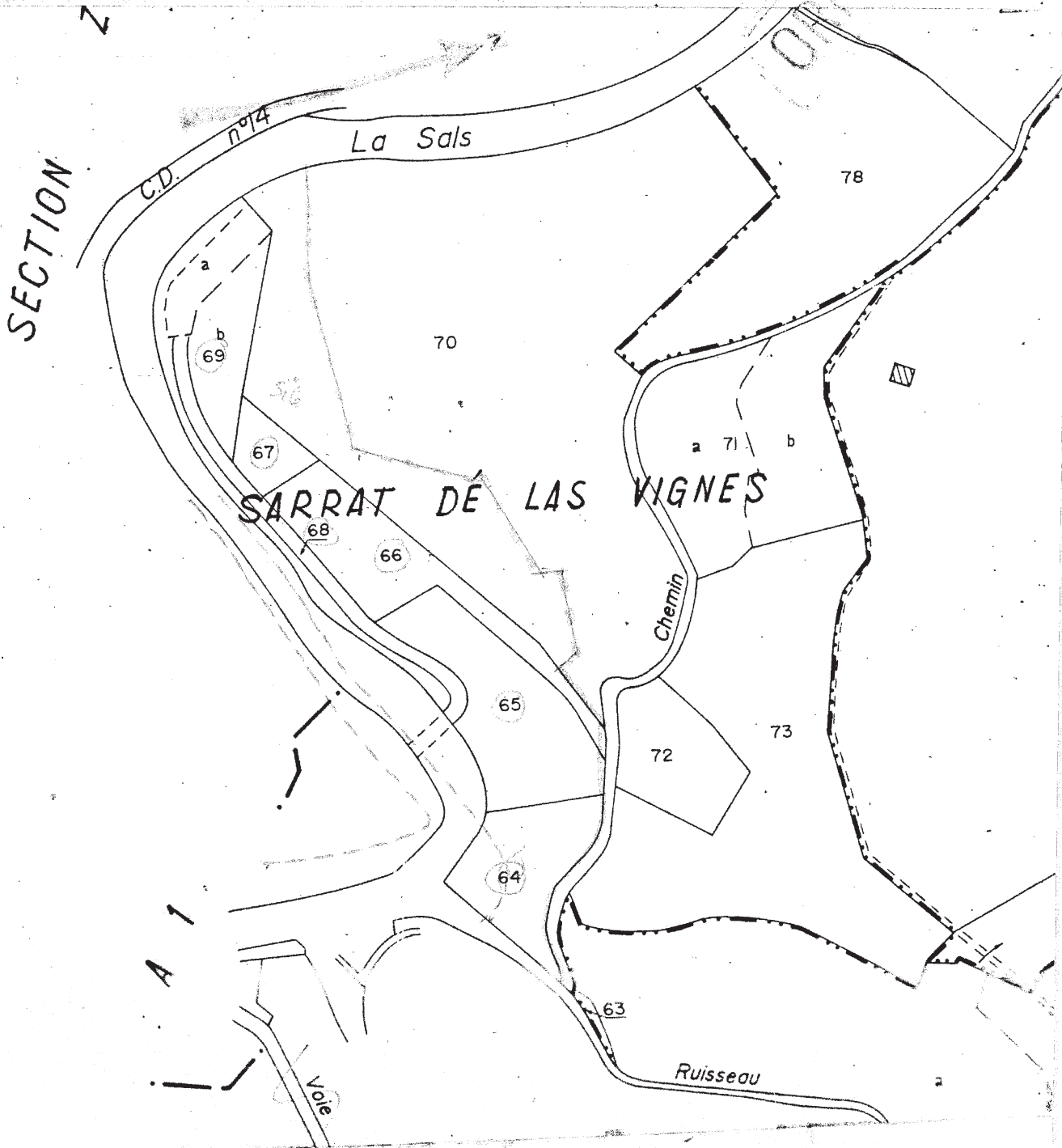
6816 T

(Sept. 1970)

Section V

1^e Feuille

Echelle: 1/2500



N° d'ordre au registre de constatation des droits: 2390

Coût du présent extrait:

7 - F

Cachet du service d'origine:



Extrait certifié conforme au plan cadastral

- à la date ci-dessous (1)

- à la date du 1^{er} janvier 1970 (2)

A CARCASSONNE

le 10 Jan 1970

L Com. Sup.

DÉPARTEMENT

DIRECTION GÉNÉRALE DES IMPÔTS

6816 T

(Sept. 1970)

d AUDE

SERVICE DES AFFAIRES FONCIÈRES ET DOMANIALES

Section D

COMMUNE

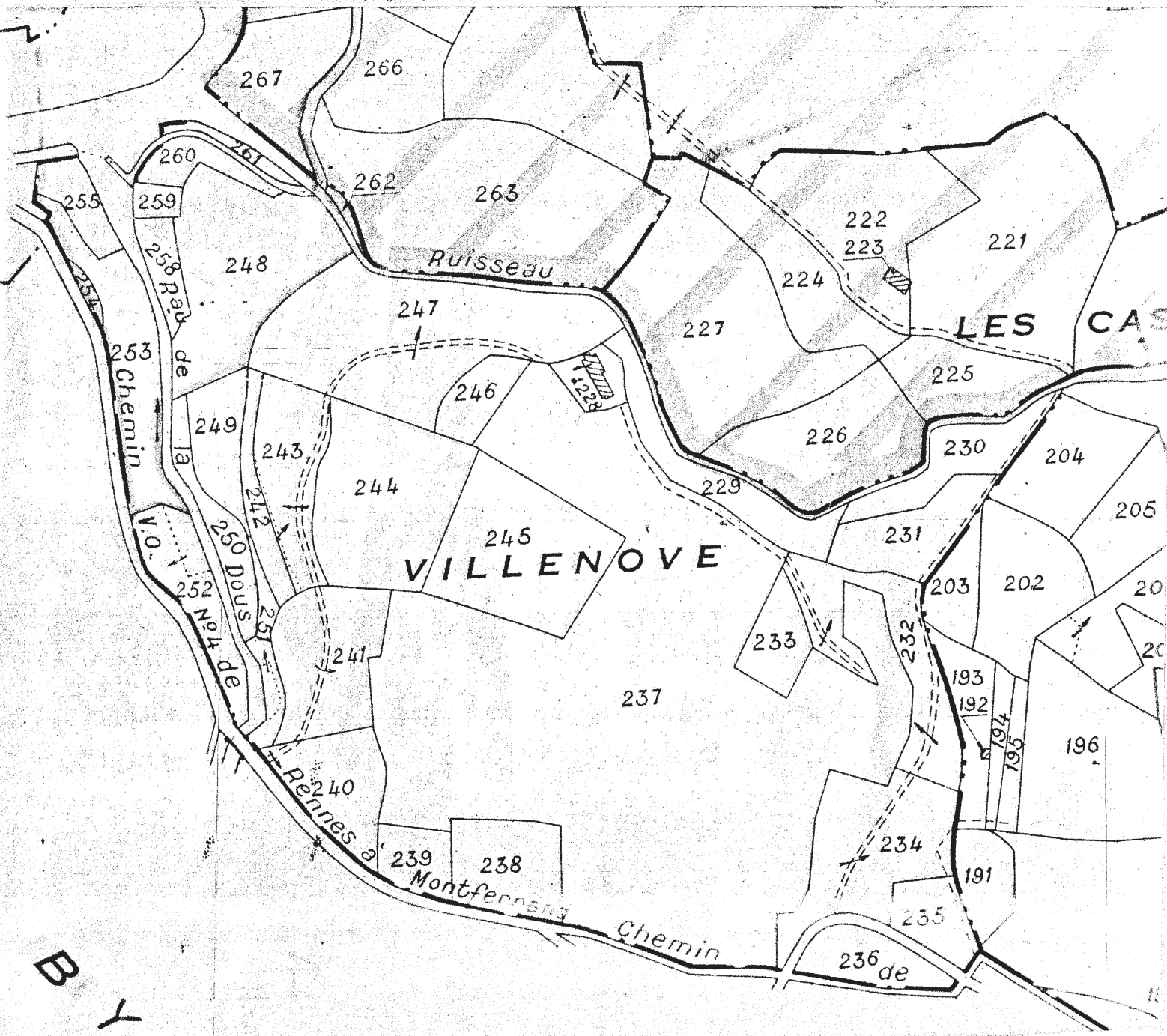
CADASTRE

4° Feuille


d RENNES LES BAINS

EXTRAIT DU PLAN CADASTRAL

Echelle : 1/2500



N° d'ordre au registre de constatation des droits: 2380
 Coût du présent extrait: 4 F
 Cachet du service d'origine:



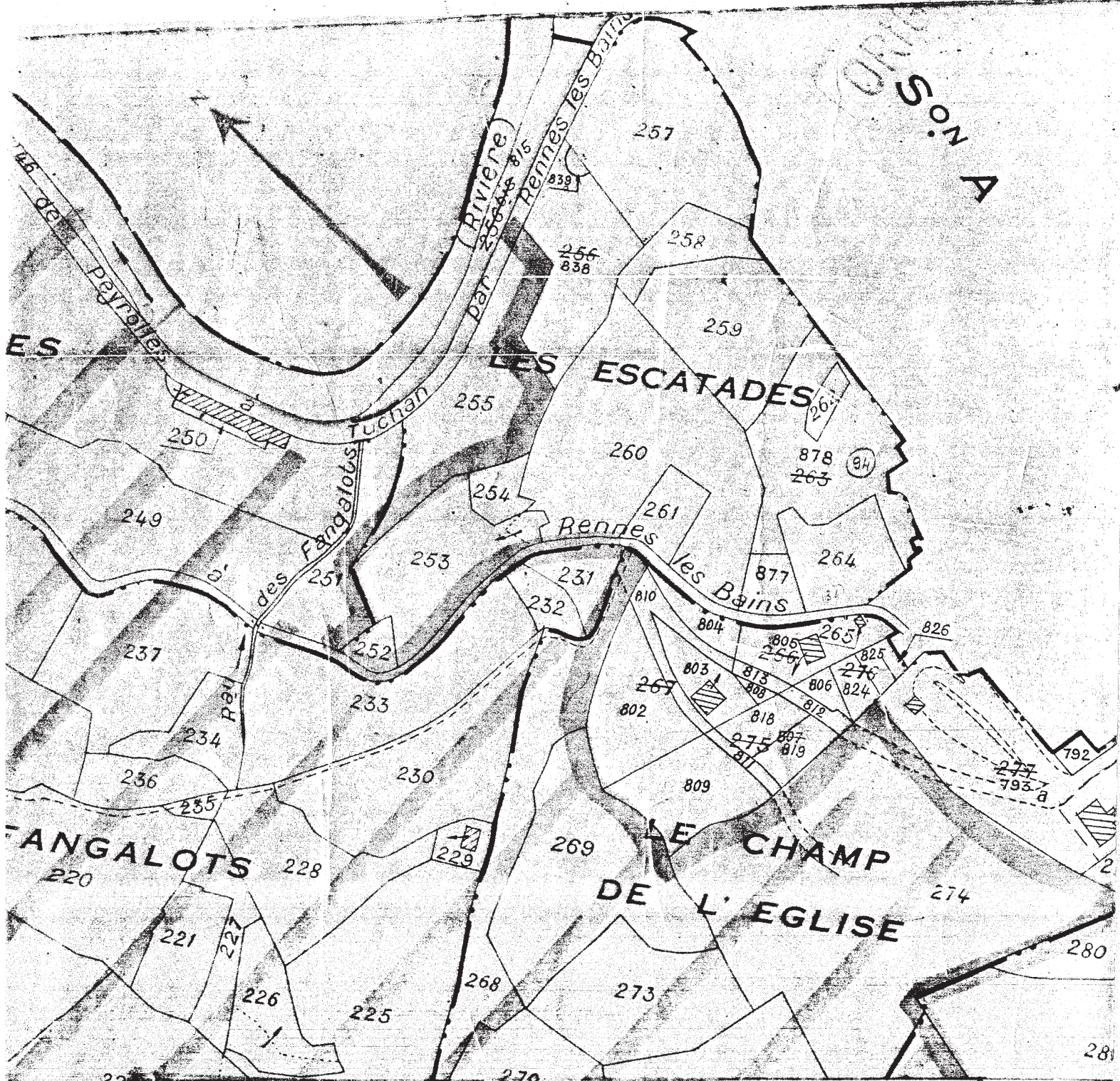
Extrait certifié conforme au plan cadastral
 - à la date ci-dessous (1):
 - à la date du 1^{er} janvier 1971 (2)
 A CARCASSONNE
 le 10 30 1971
 L. Le Cont. Br.

DEPARTEMENT
 d' AUDE
 COMMUNE
 d' RENNES LES BAINS

LE MINISTRE DE L'INTERIEUR
 SERVICE DES AFFAIRES FONCIERES ET DOMANIALES
CADASTRE

Section A
2° Feuille
 Echelle: 1/2500


EXTRAIT DU PLAN CADASTRAL



N° d'ordre au registre de constatation des droits: _____

Coût du présent extrait: 3 F

Cachez de service d'origine:



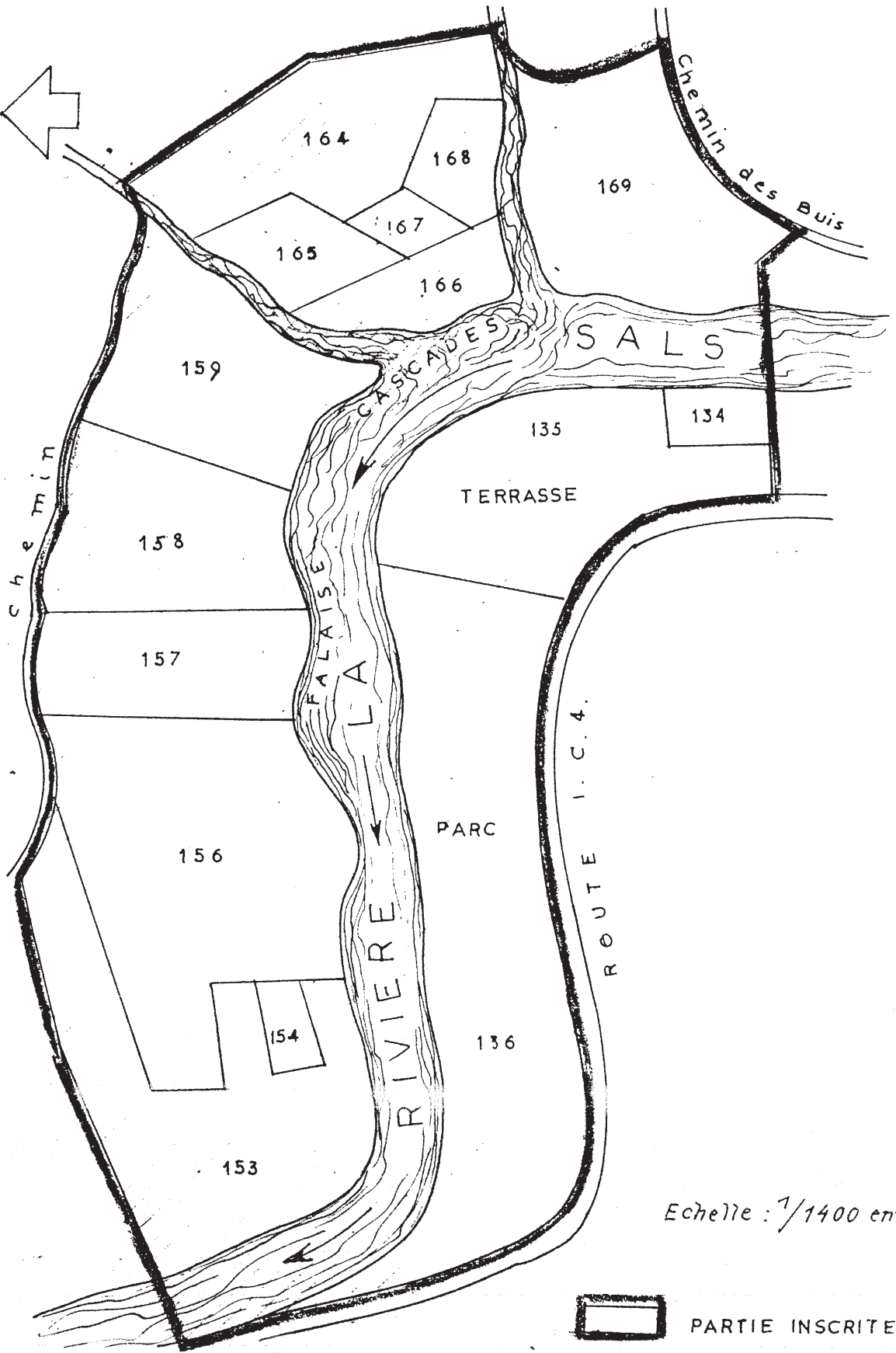
Extrait certifié conforme au plan cadastral

- à la date ci-dessous (1).

- à la date du 17 janvier 1932 (1).

A CARCASSONNE
 le 20/10/32

N



Echelle : 1/1400 environ



PARTIE INSCRITE