

M. Sullermond

Ministère de la Jeunesse
des Arts et des Lettres

REPUBLIQUE FRANÇAISE

Architecture

Sites

Nîmes

A R R E T E

Le Ministre de la Jeunesse, des Arts et des Lettres,

Vu la loi du 2 Mai 1930 réorganisant la protection des monuments naturels et des sites de caractère artistique, historique, scientifique, légendaire ou pittoresque et notamment l'article 4,

Vu l'avis émis par la Commission Départementale des sites, perspectives et paysages du Gard dans sa séance du 27 Février 1946

A R R E T E

Est inscrit sur l'Inventaire des sites pittoresques du Gard, l'ensemble formé à NÎMES par le jardin et le quai de la Fontaine et le mont d'Haussez.

Délimitation :

- Ouest - la Route du Vigan jusqu'au point où elle rencontre le chemin qui monte à la Tour Magne
- le chemin qui monte à la Tour Magne jusqu'au point où il rencontre la parcelle n°13 section A
- la limite ouest des parcelles n°s 19, 11, 5, 1 section A
- Est - le chemin qui descend de la Tour Magne sur la rue de la Fontaine.

limites Nord et Est des maisons de la parcelle 70

la rue d'Arrian,

limites nord des parcelles n°s 73, 74

la Rue Titus

limites ouest et nord de la parcelle 84

limite sud de la parcelle 88

la rue Vespasien

limite nord de la parcelle 93 prolongée sur la parcelle 89,

limite nord de la parcelle 93,

limites ouest et nord de la parcelle 92,

façade sud et toit regardant le quai de la parcelle 94

limites ouest et nord de la parcelle 95

la rue Plotina jusqu'au côté sud du Quai de la Fontaine.

Sud - façade et toit (pente donnant sur le quai) des parcelles n°s 174. 173. 172. 169. 167. 162
limites est et sud de la parcelle 161
la Rue Antonin,
limites est et sud de la parcelle 160,
limites sud des parcelles 159. 158
une ligne droite fictive traversant la rue des Bains de l'angle
sud-ouest de la parcelle 158 à l'angle sud-est de la parcelle
17,
limites sud des parcelles 17. 19
limites est et sud de la parcelle 11
limites est et nord de la parcelle 9
la rue St Dominique,
limites sud des parcelles n°s 4. 3
limite ouest de la parcelle n°3
limite sud de la parcelle n°2 (partie nord)
une ligne droite fictive joignant l'angle sud-ouest de la partie
nord de la parcelle n°2 à l'angle sud-est de la parcelle n°55
à travers le Cours Neuf
les murs de clôture sud des jardins des parcelles n°s 53. 54.
51. 47 bis; 47
mur de clôture ouest du jardin de la parcelle 47

Parcelles cadastrales

Section A : 1 à 5, 5 bis, 11, 19 à 56. 56 bis, 57. 70 à 74 74 bis
84 à 89. 92 à 95
Section G : 44. 45. 47. 47 bis. 49 à 55
Section H : 2 à 8, 11 à 19. 158 à 162, 167. 169. 171. 173. 176

Les voies publiques, les ponts, le plan d'eau du canal de
la fontaine compris dans les limites du site sont visés par
l'arrêté.

Le Temple de Diane, les Thermes, la Nymphe (parcelles cadas-
trales 27 à 28) sont classés parmi les monuments historiques
(liste de 1840)

Article 2. - Le présent arrêté sera notifié au Préfet du
département du Gard, au maire de la commune et aux propriétaires
intéressés dont les noms sont mentionnés sur la liste annexée
au présent arrêté qui seront responsables, chacun en ce qui le
concerne, de son exécution ./.

PARIS, le 20 Mai 1947

Par délégation,
Le Directeur Général de l'Archéologie
R. DAVIS

Pour ampliation,
Le Chef du bureau des sites,

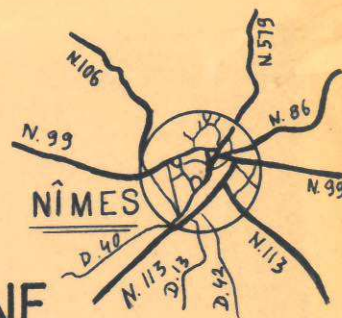
G. Goussier

NIMES

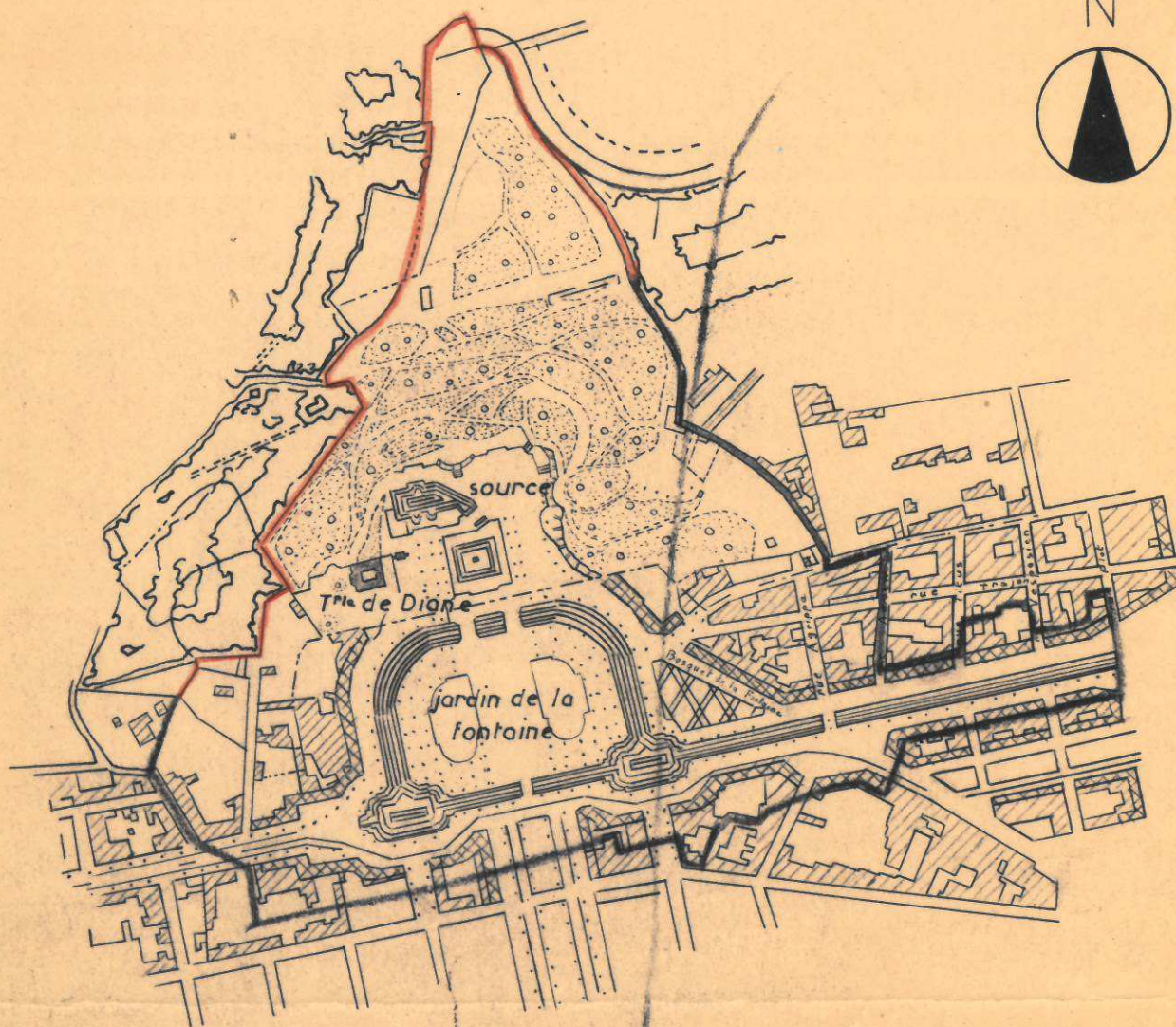
CHEF-LIEU DE DEPARTEMENT

SITES

JARDIN, QUAI DE LA FONTAINE ET MONT D'HAUSSEZ



MICHELIN: 200 000 N° 80 pli: 19



 PARTIE INSCRITE

Est inscrit sur l'Inventaire des Sites pittoresques du Gard, l'ensemble formé à NIMES par le jardin et le quai de la Fontaine et le mont d'Haussez.

Délimitation :

Ouest : La Route du Vigan jusqu'au point où elle rencontre le chemin

- le chemin qui monte à la Tour Magne jusqu'au point où il rencontre la parcelle n° 18 Section A.
- la limite Ouest des parcelles N° 19.11.5.1, Section A.

Est : le chemin qui descend de la Tour Magne sur la rue de la Fontaine

Limites Nord et Est des maisons de la parcelle 70

La rue d'Adrien

Limites Nord des parcelles N° 73 - 74

La rue Titus

Limites Ouest et Nord de la parcelle 84

Limite Sud de la parcelle 88

La rue Vespasien

Limite Nord de la parcelle 23 prolongée sur la parcelle 89

Limite Nord de la parcelle 89

Limite Nord de la parcelle 93

Limites Ouest et Nord de la parcelle 92

Façade Sud et toit regardant le quai de la parcelle 94

Limites Ouest et Nord de la parcelle 95

La rue Plotine jusqu'au côté Sud du Quai de la Fontaine.

Parcelles cadastrales -

Section A - 1 à 5, Bbis, 11, 19 à 56, 56bis, 57, 70 à 74, 74bis, 84 à 89p
92 à 95, (94p)

Section G - 44, 45, 47, 47bis, 49 à 55.

Section H - 2 à 8, 11 à 19, 158 à 162p, 167p, 169p, 173p, 174, 176p.

Sud - Façade et toit (pente donnant sur la quai) des parcelles N° 176, 174, 173, 172, 169, 167, 162.

Limites Est et Sud de la parcelle 161 -

La rue Antonin,

Limites Est et Sud de la parcelle 160

Limites Sud des parcelles 259, 258

Une ligne droite fictive traversant la rue des Bains de l'angle Sud-Ouest de la parcelle 158 à l'angle Sud-Est de la parcelle 17

Limites Sud des parcelles 17, 19

Limites Est et Sud de la parcelle 11

Limites Est et Nord " 9

La rue St. Dominique

Limites Sud des parcelles N° 4 et 3

Limite Ouest de la parcelle n° 3

Limite Sud de la parcelle n° 2 (partie Nord)

Une ligne droite fictive joignant l'angle Sud-Ouest de la partie Nord à la parcelle n° 2 à l'angle Sud-Est de la parcelle n° 55 à travers le Cours Neuf.

Le mur de clôture Sud des jardins des Parcelles N° 3, 55, 51, 47, 47bis

Mur de clôture Ouest du jardin de la parcelle 47.

Les voies publiques, les ponts, le plan d'eau du canal de la fontaine compris dans les limites du Site sont visés par l'arrêté.

Le Temple de Diane, les Thermes, la Nymphée (parcelles cadastrales 25 à 28) sont classées parmi les Monuments Historiques (liste de 1840)

(arrêté du 20 Mai 1947)

MINISTÈRE DE L'URBANISME, DU LOGEMENT
ET DES TRANSPORTS
MINISTÈRE DE LA CULTURE

—
DIRECTION DU PATRIMOINE
—

LISTE
DES IMMEUBLES PROTÉGÉS
AU TITRE DES LÉGISLATIONS
SUR LES MONUMENTS HISTORIQUES
ET SUR LES SITES
DANS LE DÉPARTEMENT
DU GARD



(ARRÊTÉE AU 1^{er} JANVIER 1985)
—

Nîmes. —

- Ensemble formé par le jardin, le quai de la Fontaine et le Mont d'Haussez, y compris les voies publiques, les ponts et le plan d'eau du canal de la Fontaine (S. Ins. : 20 mai 1947).



NÎMES - JARDIN DE LA FONTAINE

-  Classé monument historique
-  Inscrit monument historique