

Bureau des sites

ARRÊTÉ

Le ministre

Vu la loi du 2 mai 1930 réorganisant la protection des monuments naturels et des sites de caractère artistique, historique, scientifique, légendaire ou pittoresque et notamment l'article 4.

Vu l'avis émis par la Commission des sites, perspectives et paysages de l'Hérault dans sa séance du 5 Juillet 1947.

A r r e t e

Article 1er. - Est inscrit sur l'inventaire des sites pittoresques de l'Hérault le cimetière de Puissalicon, sis sur la parcelle cadastrale n°408 de la Section C1 et appartenant à la commune.

La tour romane qui se trouve à l'intérieur du cimetière a été classée monument historique en 1932.

Article 2. - Le présent arrêté sera notifié au préfet du département pour les archives de la préfecture, et au maire de Puissalicon, qui seront responsables, chacun en ce qui le concerne, de son exécution ./.

PARIS, le 16 DÉCEMBRE 1947

Pour le ministre
Le Chef du Bureau des Sites

Par délégué
Le Directeur

Stéph. ...

C. ...

MINISTÈRE DE L'ENVIRONNEMENT ET DU CADRE DE VIE
ET
MINISTÈRE DE LA CULTURE ET DE LA COMMUNICATION

(DIRECTION DU PATRIMOINE)

LISTE
DES IMMEUBLES PROTÉGÉS
AU TITRE DES LÉGISLATIONS
SUR
LES MONUMENTS HISTORIQUES
ET SUR LES SITES
DANS LE DÉPARTEMENT DE L'HÉRAULT

(ARRÊTÉE AU 15 MARS 1980)

Puissaliçon. —

— Cimetière [parcelle n° 408, section G I du cadastre] (S. Ins. : 16 décembre 1974).

HERAULT_34_

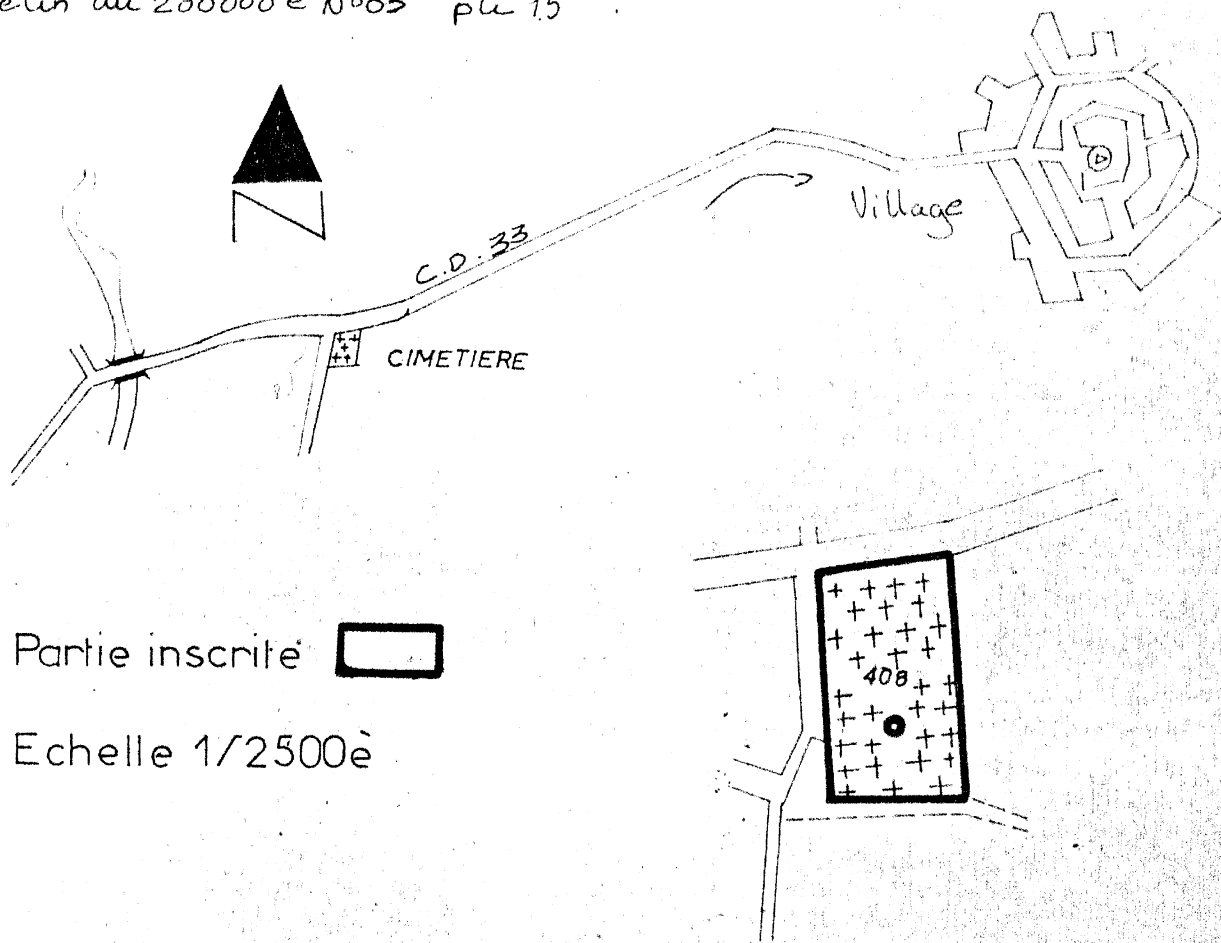
PUISSALICON


2

ARRONDI: BEZIERS
CANTON: SERVIAN

LE CIMETIERE

Join Michelin au 200000 e N°83 pli 15



Partie inscrite 

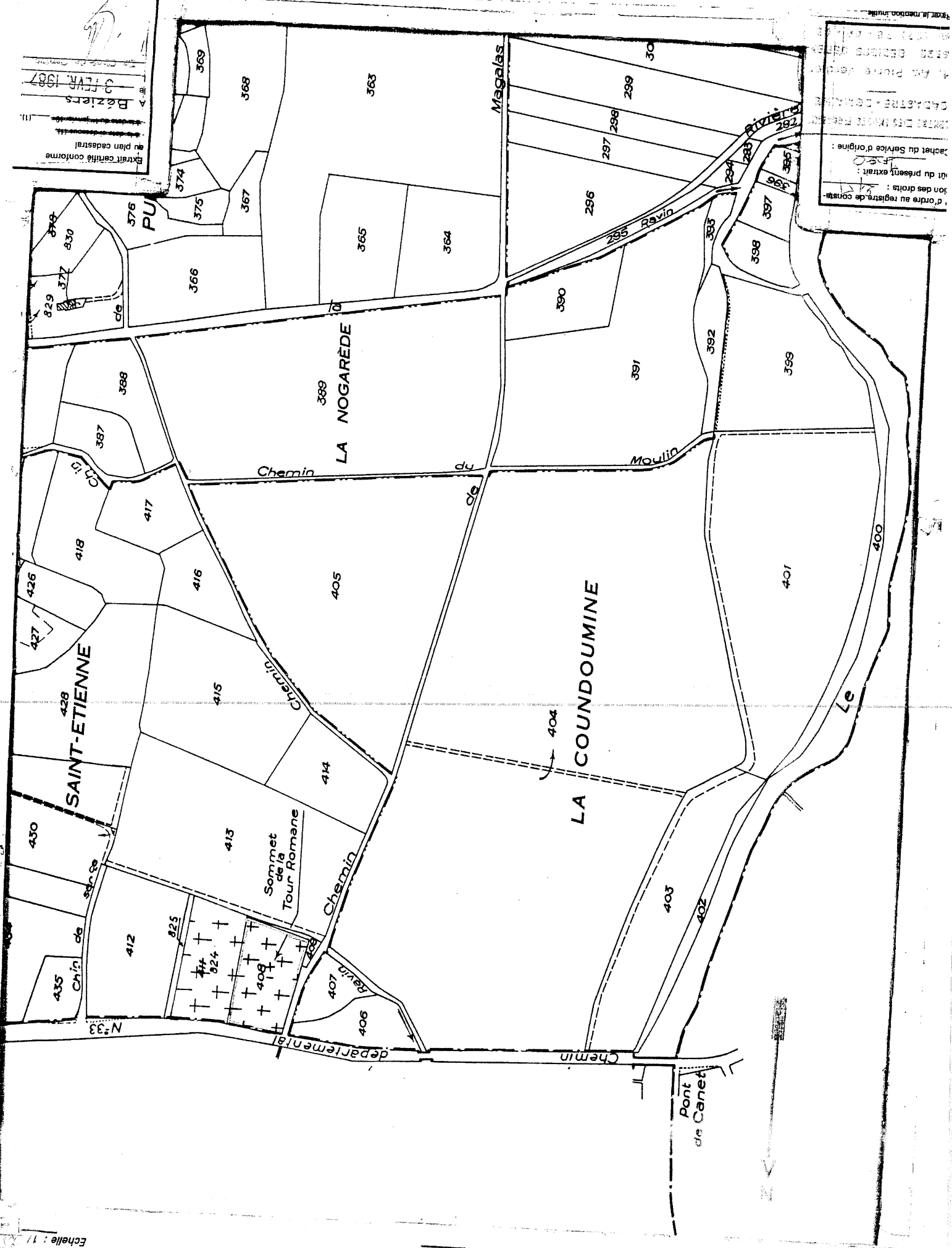
Echelle 1/2500e

Est inscrit sur l'inventaire des sites pittoresques de l'Hérault le cimetière de PUISSALICON, sis sur la parcelle cadastrale N°408 de la section G1 et appartenant à la commune.
La tour Romane qui se trouve à l'intérieur du cimetière a été classée monument historique en 1862.

(Arrêté du 16 Décembre 1947.)

d'ordre au registre de const-
 son des droits :
 ut du présent extrait :
 P. 50
 achet du Service d'origine :
 CADASTRE - DOMANIALES
 4. Au Pire de
 6120 BÉZERS
 1071 18

Extrait certifié conforme
 au plan cadastral
 Béziers
 3 FEV. 1987



8816 DT
 (Sept. 1970)
 Section
 Feuille
 Echelle : 1/

DIRECTION GÉNÉRALE DES IMPÔTS
 SERVICE DES AFFAIRES FONCIÈRES ET DOMANIALES
 CADASTRE
 EXTRAIT DU PLAN CADASTRAL

DÉPARTEMENT
 Hérault
 COMMUNE