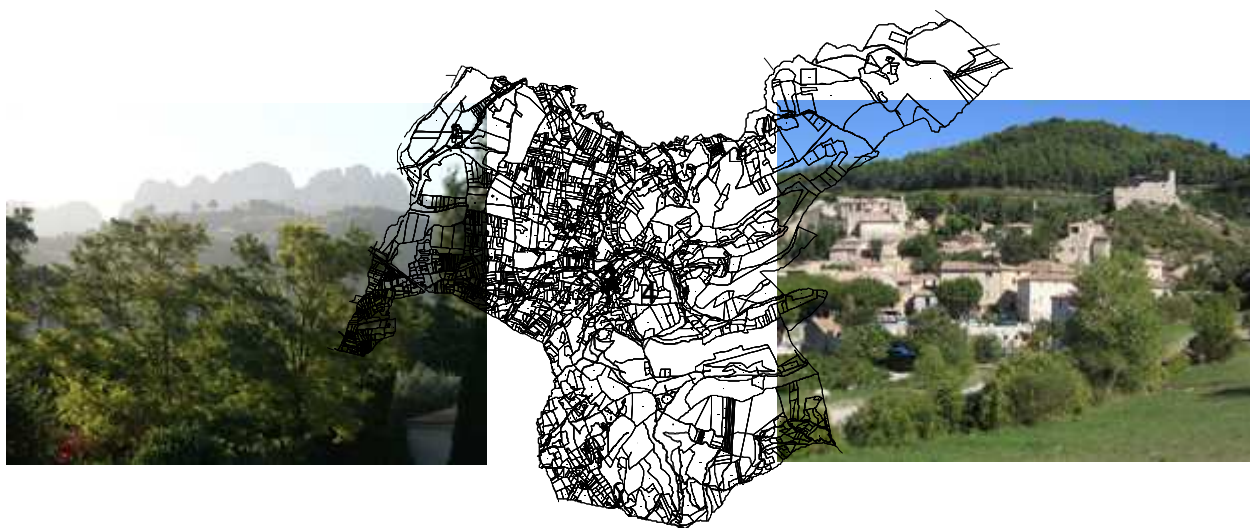


Département de VAUCLUSE

Commune de GIGONDAS

Plan Local d'Urbanisme SERVITUDES D'UTILITE PUBLIQUE Notice



PRESCRIPTION ELABORATION	
APPROBATION	

28/03/2013

Conçu par la	COMMUNE
Dressé par	HABITAT & DEVELOPPEMENT de VAUCLUSE
B. WIBAUX	Ingénieur aménagement rural Direction animation
JB.PORHEL	Chargé de mission Urbanisme

SOMMAIRE

SERVITUDE A1

SERVITUDE A7

SERVITUDE AC2

SERVITUDE PT2

SERVITUDE T5

SERVITUDE I4B

SERVITUDE PM1

SERVITUDE AS1

SERVITUDE A1

BOIS ET FORÊTS

I. - GÉNÉRALITÉS

Servitudes relatives à la protection des bois et forêts soumis au régime forestier.

Code forestier (1), articles L. 151-1 à L. 151-6, L. 342-2 et R. 151-1 à R. 151-5.

Code de l'urbanisme, articles L. 421-1, L. 422-1, L. 422-2, R. 421-38-10 et R. 422-8.

Circulaire S/AR/12 du 12 février 1974 concernant la communication aux D.D.E. des servitudes relevant du ministre de l'agriculture.

Ministère chargé de l'agriculture - service des forêts - Office national des forêts.

II. - PROCÉDURE D'INSTITUTION

A. - PROCÉDURE

Application aux bois et forêts soumis au régime forestier, des diverses dispositions du code forestier, prévoyant en vue de leur protection, un certain nombre de limitations à l'exercice du droit de propriété concernant l'installation de bâtiments.

Sont soumis au code forestier :

- les bois, forêts et terrains à boiser qui font partie du domaine de l'Etat ou sur lesquels l'Etat a des droits de propriété indivis ;

- les bois et forêts susceptibles d'aménagement, d'exploitation régulière ou de reconstitution et les terrains à boiser, appartenant aux départements, aux communes, aux sections de communes, aux établissements publics, aux sociétés mutualistes et aux caisses d'épargne, ou sur lesquels ces collectivités et personnes ont des droits de propriété indivis.

B. - INDEMNISATION

Aucune impossibilité de principe n'est affirmée, mais il semble toutefois que l'indemnisation des propriétaires ne doit être envisagée que d'une façon tout à fait exceptionnelle, car aucune de ces servitudes ne constitue une atteinte absolue au droit de propriété, les dérogations possibles sont en général accordées.

C. - PUBLICITÉ

Néant.

III. - EFFETS DE LA SERVITUDE

A. - PRÉROGATIVES DE LA PUISSANCE PUBLIQUE

1° Prérogatives exercées directement par la puissance publique

Néant.

2° Obligations de faire imposées au propriétaire

Obligation de procéder à la démolition dans le mois du jugement qui l'aura ordonnée, des établissements mentionnés en B (1°), qui ont été construits sans autorisation (code forestier, articles L. 151-1, R. 151-1 et R. 151-5 ; L. 151-2, R. 151-3 et R. 151-5 ; L. 151-4, R. 151-4 et R. 151-5).

(1) Tel qu'il résulte des décrets nos 79-113 et 79-114 du 25 janvier 1979 portant révision du code forestier.

B. - LIMITATIONS AU DROIT D'UTILISER LE SOL

1° Obligations passives

Interdiction d'établir dans l'intérieur et à moins d'un kilomètre des forêts, aucun four à chaux ou à plâtre temporaire ou permanent, aucune briqueterie ou tuilerie (art. L. 151-1, R. 151-1 et R. 151-5 du code forestier).

Interdiction d'établir, dans l'enceinte et à moins d'un kilomètre des bois et forêts, aucune maison sur perche, loge, baraque ou hangar (art. L. 151-2, R. 151-2 et R. 151-5 du code forestier).

Interdiction d'établir dans les maisons ou fermes actuellement existantes à 500 mètres des bois et forêts, ou qui pourront être construites ultérieurement, aucun chantier ou magasin pour faire le commerce du bois et aucun atelier à façonner le bois (art. L. 151-3, R. 151-3 et R. 151-5 du code forestier).

Interdiction d'établir dans l'enceinte et à moins de deux kilomètres des bois et forêts, aucune usine à scier le bois (art. L. 151-4, R. 151-4 et R. 151-5 du code forestier).

Obligation de se soumettre, pour toutes les catégories d'établissements mentionnées ci-dessus et dont l'édification aura été autorisée par décision préfectorale, aux visites des ingénieurs et agents des services forestiers et de l'office national des forêts qui pourront y faire toutes les perquisitions sans l'assistance d'un officier de police judiciaire, à condition qu'ils se présentent au moins au nombre de deux ou qu'ils soient accompagnés de deux témoins domiciliés dans la commune (art. L. 151-6 et L. 342-2 du code forestier).

2° Droits résiduels du propriétaire

Les maisons et les usines faisant partie de villes, villages ou hameaux formant une population agglomérée, bien qu'elles se trouvent dans les distances mentionnées ci-dessus en B (1°) sont exceptées des interdictions visées aux articles L. 151-2, R. 151-3 et R. 151-5 ; L. 151-3, R. 151-3, R. 151-5 ; L. 151-4 et R. 151-5 du code forestier (art. L. 151-5 du code forestier).

Possibilité de procéder à la construction des établissements mentionnés au B (1°), à condition d'en avoir obtenu l'autorisation par décision préfectorale.

Si ces constructions nécessitent l'octroi d'un permis de construire, celui-ci ne peut être délivré qu'après consultation du directeur régional de l'office national des forêts et avec l'accord du préfet. Cet accord est réputé donné faute de réponse dans un délai d'un mois suivant la réception de la demande d'avis (art. R. 421-38-10 du code de l'urbanisme).

Si ces constructions ou travaux sont exemptés de permis de construire, mais soumis au régime de déclaration en application de l'article L. 422-2 du code de l'urbanisme, le service instructeur consulte l'autorité mentionnée à l'article R. 421-38-10 dudit code.

L'autorité ainsi consultée fait connaître son opposition ou les prescriptions qu'elle demande dans un délai d'un mois à dater de la réception de la demande d'avis par l'autorité consultée. A défaut de réponse dans ce délai, elle est réputée avoir émis un avis favorable (art. R. 422-8 du code de l'urbanisme).

CODE FORESTIER

TITRE V

DISPOSITIONS COMMUNES AUX FORÊTS ET TERRAINS SOU MIS AU RÉGIME FORESTIER

CHAPITRE I^{er}

PROTECTION

Section 1. - Construction à distance prohibée

Art. L. 151-1. - Aucun four à chaux ou à plâtre, soit temporaire, soit permanent, aucune briqueterie ou tuilerie ne peuvent être établis à l'intérieur et à moins d'un kilomètre des forêts sans autorisation administrative, sous peine d'une amende contraventionnelle et de démolition des établissements.

Art. L. 151-2. - Aucune maison sur perches, loge, baraque ou hangar ne peut être établi, sans autorisation administrative, sous quelque prétexte que ce soit, à l'intérieur et à moins d'un kilomètre des bois et forêts, sous peine d'une amende contraventionnelle et de la démolition dans le mois, à dater du jour du jugement qui l'aura ordonnée.

Art. L. 151-3. - Aucun atelier à façonner le bois, aucun chantier ou magasin pour faire le commerce du bois ne peut être établi sans autorisation administrative dans les maisons ou fermes situées dans un rayon de 500 mètres des bois et forêts soumis au régime forestier, sous peine d'une amende contraventionnelle et de la confiscation des bois.

L'autorisation administrative peut être retirée lorsque les bénéficiaires ont subi une condamnation pour infraction forestière.

Art. L. 151-4. - Aucune usine à scier le bois ne peut être établie à l'intérieur et à moins de deux kilomètres de distance des bois et forêts qu'avec une autorisation administrative, sous peine d'une amende contraventionnelle et de la démolition dans le mois, à dater du jugement qui l'aura ordonnée.

Art. L. 151-5. - Sont exceptées des dispositions des articles L. 151-3 et L. 151-4 les maisons et les usines qui font partie des villes, villages ou hameaux formant une population agglomérée, bien qu'elles soient situées aux distances des bois et forêts fixées par ces articles.

Art. L. 151-6. - Les usines, hangars et autres établissements autorisés en vertu des articles L. 151-1 à L. 151-4 sont soumis aux visites des ingénieurs en service à l'office national des forêts et des agents assermentés de cet établissement qui peuvent y faire toutes perquisitions sans l'assistance d'un officier de police judiciaire, pourvu qu'ils se présentent au nombre de deux au moins ou qu'ils soient accompagnés de deux témoins domiciliés dans la commune.

SERVITUDE A7

FORÊTS DE PROTECTION

I. - GÉNÉRALITÉS

Servitudes relatives aux forêts de protection.

Code forestier, articles L. 411-1 à L. 413-1, L. 343-1, R. 411-1 à R. 413-4.

Décret du 2 août 1923 (art. 17).

Circulaire S/AR/12 du 12 février 1974 concernant la communication aux D.D.E. des servitudes relevant du ministère de l'agriculture.

Circulaire SF/SDAF/C. 79 du 26 mars 1979 précisant les conditions d'application des articles L. 411-1 à L. 413-1 et R. 411-1 à R. 413-4 du code forestier.

Ministère chargé de l'agriculture - service des forêts - Office national des forêts.

II. - PROCÉDURE D'INSTITUTION

A. - PROCÉDURE

a) Classement

Peuvent être classées comme forêts de protection pour cause d'utilité publique :

- les forêts dont la conservation est reconnue nécessaire au maintien des terres sur les montagnes et sur les pentes et à la défense contre les avalanches, les érosions ainsi qu'à la défense contre les envahissements des eaux et des sables ;

- les bois et forêts, quels que soient leurs propriétaires, situés à la périphérie des grandes agglomérations ainsi que dans les zones où leur maintien s'impose, soit pour des raisons écologiques, soit pour le bien-être de la population (art. L. 411-1 du code forestier).

b) Procédure

La liste des bois et forêts susceptibles d'être classés comme forêts de protection, au titre de l'article L. 411-1 du code forestier, est dressée par le préfet après que le directeur départemental de l'agriculture a, sur son ordre, fait établir avec les services compétents, l'Office national des forêts, le centre régional de la propriété forestière et les maires des communes intéressées, un procès verbal des bois et forêts à classer et un plan des lieux, compte tenu des règlements et documents affectant l'utilisation du sol (notamment documents d'urbanisme, plan d'aménagement foncier et rural en vigueur et chartes constitutives des parcs naturels régionaux).

Le procès verbal de reconnaissance est accompagné d'un tableau parcellaire établi d'après les documents cadastraux.

Le préfet soumet le projet de classement à une enquête publique dans les formes prévues aux articles R. 11-4 à R. 11-14 du code de l'expropriation sous réserve de quelques modifications :

- le dossier d'enquête comprend en outre, une notice explicative indiquant l'objet et les motifs du classement envisagé ainsi que la nature des sujétions et interdictions susceptibles d'être appliquées au régime d'exploitation des bois ;

- le préfet donne avis de l'ouverture de l'enquête aux intéressés par lettre recommandée ;

- le rapport du commissaire enquêteur est communiqué à chacun des maires intéressés ;

- la commission départementale des sites siégeant en formation de protection de la nature, donne un avis sur le projet de classement au vu du rapport d'enquête et des avis des conseils municipaux ;

- la décision de classement est prise par décret en Conseil d'Etat. Il en est de même pour toute modification.

B. - INDEMNISATION

(Art. L. 413-1, R. 413-1 à R. 413-4 du code forestier)

Les indemnités qui pourraient être réclamées par les propriétaires et les usagers, dans le cas où le classement de leurs bois, entraînerait une diminution du revenu normal de la forêt, seront réglées, à défaut d'accord amiable avec l'administration, par le tribunal administratif, compte tenu des plus values de revenus pouvant résulter des travaux exécutés par l'Etat. Dans cette dernière éventualité l'Etat ne peut en aucun cas, quelle que soit l'augmentation de revenu procurée, exiger une indemnité du propriétaire.

La demande d'indemnité est à adresser par l'intéressé au directeur départemental de l'agriculture et de la forêt. Récépissé lui en est délivré.

C. - PUBLICITÉ

La décision de classement est affichée pendant quinze jours dans chacune des mairies des communes intéressées. Un plan de délimitation de la forêt classée est déposé à la mairie.

III. - EFFETS DE LA SERVITUDE

Les forêts de protection sont soumises à un régime forestier spécial concernant l'aménagement, l'exercice du pâturage et des droits d'usage, le régime des exploitations, les fouilles et extractions de matériaux (art. L. 412-1 et R. 412-1 à R. 412-18 du code forestier).

A. - PRÉROGATIVES DE LA PUISSANCE PUBLIQUE

1° Prérogatives exercées directement par la puissance publique

Possibilité pour le ministre chargé de l'agriculture de décider de l'acquisition par l'Etat d'immeubles en nature de bois classés comme forêts de protection.

A défaut d'accord amiable avec le propriétaire, il est procédé à l'expropriation pour cause d'utilité publique.

Possibilité pour l'administration chargée des forêts, de procéder dans les forêts de protection, aux frais de l'Etat, et sous réserve de l'application des lois et règlements en vigueur, à tous les travaux qu'elle juge nécessaires en vue de la consolidation des sols, de la protection contre les avalanches, de la défense contre les incendies, du repeuplement des vides, de l'amélioration des peuplements, du contrôle de la fréquentation des forêts par le public et d'une manière générale du maintien de l'équilibre biologique.

Possibilité pour le préfet, sur proposition du directeur départemental de l'agriculture et de la forêt, de faire ordonner par arrêté le rétablissement des lieux en nature de bois, ou l'exécution des travaux prévus au règlement d'exploitation, lorsque le propriétaire n'a pas respecté les prescriptions du dit règlement, ou qu'il n'a pas, en cas de besoin, sollicité une autorisation spéciale de coupe.

Faute pour les propriétaires de s'être conformés à cet arrêté dans le délai prescrit par celui-ci, il est pourvu d'office à ces travaux par le directeur départemental de l'agriculture et de la forêt sur autorisation du préfet. Le mémoire des travaux faits est rendu exécutoire par le préfet.

Possibilité pour le préfet, d'ordonner, dans les conditions mentionnées à l'alinéa précédent, le rétablissement des lieux en nature de bois, ou d'y pourvoir d'office, si le propriétaire a procédé à des travaux de défrichement, de fouille, d'extraction de matériaux ou a réalisé des exhaussements du sol ou des dépôts ainsi que des emprises d'infrastructure publique ou privée, en méconnaissance des lois et règlements en vigueur sans en avoir avisé le directeur départemental de l'agriculture et de la forêt deux mois à l'avance, par lettre recommandée, ou sans avoir tenu compte de l'opposition du préfet aux travaux projetés.

Possibilité pour le préfet sur proposition du directeur départemental de l'agriculture et de la forêt, pour les forêts non soumises au régime forestier, d'interdire ou de réglementer la fréquentation par le public de toute forêt de protection s'il s'avère nécessaire d'assurer ainsi la pérennité de l'état boisé.

2° Obligations de faire imposées au propriétaire

Obligation pour le propriétaire d'une forêt non soumise au régime forestier et classée en forêt de protection, qui n'a pas fait approuver par le préfet un régime d'exploitation résultant soit d'un usage constant, soit d'un aménagement régulier, de ne procéder à aucune coupe sans en avoir au préalable obtenu l'autorisation spéciale du préfet délivrée sur proposition du directeur départemental de l'agriculture et de la forêt. Il en est de même lorsque le propriétaire désire procéder à une coupe non prévue dans le règlement d'exploitation approuvé concerné (1).

B. - LIMITATIONS AU DROIT D'UTILISER LE SOL

Le classement comme forêt de protection interdit tout changement d'affectation ou tout mode d'occupation du sol de nature à compromettre la conservation ou la protection des boisements (art. L. 412-2 du code forestier).

1° Obligations passives

Interdiction pour le propriétaire d'apporter aucune modification à l'état des lieux, de faire aucune coupe ou créer aucun droit d'usage sauf autorisation de l'autorité administrative, pendant quinze mois après que celle-ci a notifié au propriétaire son intention de classer la forêt (art. L. 411-2 du code forestier).

Interdiction dans toute forêt de protection, de pratiquer aucun défrichement, aucune extraction de matériaux, aucune emprise d'infrastructure publique ou privée, aucun exhaussement du sol ou dépôt, à l'exception des travaux qui ont pour but de créer des équipements indispensables à la mise en valeur et à la protection de la forêt, et ce, sous réserve que ces ouvrages ne modifient pas fondamentalement la destination des terrains.

Interdiction dans toutes les forêts de protection d'établir, à peine de nullité, aucun droit d'usage, sans autorisation particulière de l'administration.

Interdiction dans toute forêt de protection, de circuler et de stationner avec des véhicules motorisés ou des caravanes, ou de pratiquer le camping, en dehors des voies et des aires prévues à cet effet et signalées au public. Cette interdiction n'est pas applicable aux véhicules motorisés utilisés pour la gestion, l'exploitation et la défense de la forêt contre les incendies.

2° Droits résiduels du propriétaire

Possibilité pour le propriétaire de procéder, dans toute forêt de protection, à des travaux de défrichement, de fouille, d'extraction de matériaux ou de réaliser tout exhaussement du sol ou dépôt, emprise d'infrastructure publique ou privée, sous réserve de l'application des lois et règlements en vigueur et à condition que le directeur départemental de l'agriculture et de la forêt avisé deux mois à l'avance par lettre recommandée, n'y a pas fait opposition.

Possibilité pour les propriétaires et usagers, d'exercer, dans une forêt classée forêt de protection, qu'elle soit privée ou soumise au régime forestier, le droit de pâturage, dans les parties déclarées défensables en application soit du 3^e alinéa de l'article R. 412-13 du code forestier pour les forêts privées, soit en application des articles L. 138-1 à L. 138-10 du code forestier pour les forêts soumises au régime forestier (art. R. 412-13, alinéa 2, du code forestier).

Possibilité pour le propriétaire d'établir un droit d'usage après y avoir été autorisé, soit par le préfet s'il s'agit d'une forêt privée, soit par le directeur de l'office national des forêts s'il s'agit d'une forêt non domaniale soumise au régime forestier.

Possibilité pour le propriétaire d'exiger de l'Etat qu'il acquière sa propriété, s'il justifie que le classement le prive de la moitié du revenu normal qu'il tire de sa forêt. A défaut d'accord amiable entre le propriétaire et le ministre de l'agriculture pour l'acquisition de la forêt, ce dernier avise le propriétaire d'avoir à se pourvoir devant le tribunal administratif. S'il est fait droit par le tribunal à la demande du propriétaire, le ministre de l'agriculture procède à l'acquisition de la forêt.

En cas de désaccord sur le prix, il est procédé comme en matière d'expropriation.

(1) Le propriétaire d'une forêt de protection et figurant à un plan d'occupation des sols rendu public ou approuvé, comme espace boisé classé, est réputé avoir procédé à la demande d'autorisation préalable de coupe au titre de l'article L. 130-1 du code de l'urbanisme, lorsqu'il a soumis à l'approbation du préfet un règlement d'exploitation ou une demande d'autorisation préalable de coupe. Il en est de même lorsque le propriétaire d'une forêt classée forêt de protection est située sur le territoire d'une commune où l'établissement d'un P.O.S. a été prescrit mais où ce plan n'a pas encore été rendu public (art. R. 130-1 et R. 130-5 du code de l'urbanisme).

CODE FORESTIER

FORÊTS DE PROTECTION

CHAPITRE I^{er}

CLASSEMENT DES MASSIFS

Art. L. 411-1. - Peuvent être classées comme forêts de protection, pour cause d'utilité publique :

- les forêts dont la conservation est reconnue nécessaire au maintien des terres sur les montagnes et sur les pentes, à la défense contre les avalanches, les érosions et les envahissements des eaux et des sables ;

- les bois et forêts, quels que soient leurs propriétaires, situés à la périphérie des grandes agglomérations, ainsi que dans les zones où leur maintien s'impose, soit pour des raisons écologiques, soit pour le bien-être de la population.

Art. L. 411-2 (*Loi n° 85-1273 du 4 décembre 1985, art. 68*). - Dès la notification au propriétaire de l'intention de classer une forêt en forêt de protection, aucune modification ne peut être apportée à l'état des lieux, aucune coupe ne peut être effectuée, ni aucun droit d'usage créé, pendant quinze mois à compter de la date de notification, sauf autorisation spéciale de l'autorité administrative.

CHAPITRE II

RÉGIME FORESTIER SPÉCIAL

Art. L. 412-1. - Les forêts de protection sont soumises à un régime forestier spécial déterminé par règlement d'administration publique et concernant l'aménagement, l'exercice du pâturage et les droits d'usage, le régime des exploitations, les fouilles et extractions de matériaux.

Art. L. 412-2. - Le classement comme forêt de protection interdit tout changement d'affectation ou tout mode d'occupation du sol de nature à compromettre la conservation ou la protection des boisements.

Art. L. 412-3. - Dans les forêts classées comme forêts de protection, les violations par le propriétaire des règles de jouissance qui lui sont imposées sont considérées comme des infractions forestières commises dans la forêt d'autrui et punies comme telles.

Les infractions forestières commises dans ces forêts sont sanctionnées par les amendes prévues au présent code, qui peuvent être doublées en cas de délit et portées au taux maximum en cas de contravention.

En cas de récidive, il peut, en outre, être prononcé un emprisonnement de cinq jours à deux mois.

CHAPITRE III

INDEMNITÉS. - ACQUISITIONS PAR L'ÉTAT

Art. L. 413-1. - Les indemnités qui pourraient être réclamées par les propriétaires et les usagers, dans le cas où le classement de leurs bois en forêt de protection entraînerait une diminution de revenu, sont réglées, compte tenu des plus-values éventuelles résultant des travaux exécutés et des mesures prises par l'Etat, soit par accord direct avec l'administration, soit, à défaut, par décision de la juridiction administrative.

L'Etat peut également procéder à l'acquisition des bois ainsi classés. Le propriétaire peut exiger cette acquisition s'il justifie que le classement en forêt de protection le prive de la moitié du revenu normal qu'il retire de sa forêt. L'acquisition a lieu soit de gré à gré, soit par voie d'expropriation.

Art. R. * 411-1 (*Décret n° 79-812 du 19 septembre 1979, art. 8*). - La liste des bois et forêts susceptibles d'être classés comme forêts de protection au titre de l'article L. 411-1 est établie par le préfet selon les modalités prévues aux articles R. * 411-2 et R. * 411-3 ci-après.

Lorsqu'un bois ou une forêt s'étend sur plusieurs départements, le ministre de l'agriculture charge l'un des préfets de centraliser la procédure.

Art. R. * 411-2 (*Décret n° 79-812 du 19 septembre 1979, art. 8*). - Le préfet fait établir par le directeur départemental de l'agriculture, en liaison avec les services compétents, l'Office national des forêts, le centre régional de la propriété forestière et les maires des communes intéressées, un procès-verbal de reconnaissance des bois et forêts à classer et un plan des lieux, compte tenu des documents et règlements affectant l'utilisation des sols, et notamment des documents d'urbanisme, des plans d'aménagement foncier et rural en vigueur ainsi que des chartes constitutives des parcs naturels régionaux.

Dans les cas prévus au deuxième alinéa de l'article R. * 411-1, les services départementaux correspondent directement avec le préfet centralisateur qui coordonne leur activité ; les préfets de chacun des départements intéressés sont informés, par leurs soins, du déroulement de la procédure.

Art. R. * 411-3 (Décret n° 79-812 du 19 septembre 1979, art. 8). - Le procès-verbal de reconnaissance prévu à l'article R. * 411-2 expose la configuration des lieux, leur altitude moyenne, les conditions dans lesquelles ils se trouvent au point de vue géologique et climatique, l'état et la composition moyenne des peuplements forestiers ; il constate et précise les circonstances qui rendent le classement nécessaire pour l'un ou plusieurs des motifs mentionnés à l'article L. 411-1. Il est accompagné d'un tableau parcellaire établi d'après les documents cadastraux donnant, pour chaque parcelle ou portion de parcelle comprise dans les bois et forêts à classer, le territoire communal, la section et le numéro de la matrice cadastrale, la contenance, le nom du propriétaire, le revenu imposable et le mode de traitement adopté.

Le plan des lieux est dressé d'après le cadastre et porte l'indication des sections et les numéros des parcelles ainsi que les limites du territoire concerné.

Art. R. * 411-4 (Décret n° 79-812 du 19 septembre 1979, art. 8). - Le préfet soumet le projet de classement à une enquête dans les formes prévues aux articles R. 11-4 à R. 11-14 du code de l'expropriation pour cause d'utilité publique, sous réserve des dispositions figurant aux articles R. * 411-5 et R. * 411-6 ci-après.

Art. R. * 411-5 (Décret n° 79-812 du 19 septembre 1979, art. 8). - Le dossier d'enquête, établi par le directeur départemental de l'agriculture comprend, outre les documents définis à l'article R. * 411-3 :

- le texte des articles L. 411-1, L. 412-1 à L. 412-3 et L. 413-1 du code forestier ainsi que celui du présent titre de la partie réglementaire ;

- une notice explicative indiquant l'objet et les motifs du classement envisagé ainsi que la nature des sujétions et interdictions susceptibles d'être entraînées par le régime forestier spécial prévu par l'article L. 412-1 et défini par le chapitre II du présent titre, notamment en ce qui concerne le règlement d'exploitation à soumettre à l'approbation du préfet conformément aux dispositions de l'article R. * 412-1.

Art. R. * 411-6 (Décret n° 79-812 du 19 septembre 1979, art. 8). - L'enquête est ouverte à la mairie de la commune ou de l'une des communes concernées désignée par le préfet.

Dans tous les cas où le classement intéresse plusieurs communes, un registre subsidiaire sur feuilles non mobiles, coté et paraphé par le maire, et le dossier d'enquête sont déposés à la mairie de chacune des communes ainsi que, le cas échéant, à la mairie d'autres communes voisines désignées par l'arrêté préfectoral ouvrant l'enquête.

Le préfet donne avis de l'ouverture de l'enquête par lettre recommandée à chacun des propriétaires connus de l'administration ou, à défaut, à ceux dont les noms sont indiqués au tableau parcellaire prévu à l'article R. * 411-3 ; en cas de domicile inconnu, la notification est faite, en double copie, au maire, qui en fait afficher un exemplaire.

Le rapport du commissaire enquêteur ou du président de la commission d'enquête est communiqué à chacun des maires des communes intéressées. Le maire saisit le conseil municipal, qui doit donner son avis dans un délai de six semaines après réception du rapport par le maire ; passé ce délai, l'avis est réputé favorable.

Art. R. * 411-7 (Décret n° 79-812 du 19 septembre 1979, art. 8). - La commission départementale des sites, siégeant en formation de protection de la nature, donne un avis sur le projet de classement, au vu du rapport d'enquête et des avis des conseils municipaux. Elle doit se prononcer dans les deux mois suivant sa saisine, faute de quoi il est passé outre.

Art. R. * 411-8 (Décret n° 79-812 du 19 septembre 1979, art. 8). - La décision de classement est prise par décret en Conseil d'Etat. Il en est de même pour toute modification du classement.

Art. R. * 411-9 (Décret n° 79-812 du 19 septembre 1979, art. 8). - La décision est affichée pendant quinze jours dans chacune des mairies des communes intéressées. Un plan de délimitation est déposé à la mairie. L'accomplissement de ces formalités est certifié par le maire, qui adresse à cette fin un bulletin d'affichage et de dépôt au préfet.

Art. R. * 411-10 (Décret n° 79-812 du 19 septembre 1979, art. 8). - La décision de classement et le plan de délimitation de la forêt de protection sont reportés au plan d'occupation des sols approuvé conformément à l'article L. 123-10 du code de l'urbanisme ou au document d'urbanisme en tenant lieu.

CHAPITRE II

RÉGIME FORESTIER SPÉCIAL

Section 1. - Dispositions applicables aux forêts de protection non soumises au régime forestier

Art. R. * 412-1 (Décret n° 79-812 du 19 septembre 1979, art. 8). - Le propriétaire d'une forêt classée forêt de protection et non soumise au régime forestier a la faculté de faire approuver un règlement d'exploitation résultant soit d'un usage constant, soit d'un aménagement régulier. Le projet de règlement précise la situation, la nature et la quotité en surface ou en volume de chaque coupe, l'année de la décision de coupe et la durée de son exécution ainsi que les travaux de reboisement que le propriétaire s'engage éventuellement à exécuter. Les propriétaires joignent à leur demande d'approbation du règlement d'exploitation une déclaration sur l'existence, la nature et l'importance des droits d'usage qui grèvent les forêts en cause.

Le règlement est approuvé par le préfet, sur avis du directeur départemental de l'agriculture, compte tenu des motifs qui ont entraîné le classement.

L'approbation du règlement d'exploitation peut être subordonnée à des prescriptions spéciales portant notamment sur le mode de traitement de la forêt, les techniques d'exploitation, le respect de certains peuplements et l'obligation de procéder à des travaux de reconstitution forestière.

Le règlement précise sa durée d'application, qui ne peut être inférieure à dix ans, ni supérieure à trente ans.

Art. R. * 412-2 (*Décret n° 79-812 du 19 septembre 1979, art. 8*). - Les propriétaires qui désirent procéder à une coupe non prévue dans un règlement d'exploitation approuvé ne peuvent l'effectuer qu'après autorisation spéciale du préfet délivrée sur proposition du directeur départemental de l'agriculture. La demande d'autorisation contient les indications prévues au premier alinéa de l'article R. * 412-1. L'autorisation peut être subordonnée aux prescriptions spéciales mentionnées à l'alinéa 3 dudit article.

Les propriétaires dont le règlement d'exploitation n'a pas été approuvé et ceux qui s'abstiennent d'en soumettre un à l'approbation du préfet sont soumis, pour toute coupe, aux mêmes dispositions.

Art. R. * 412-3 (*Décret n° 79-812 du 19 septembre 1979, art. 8*). - Les demandes d'approbation d'un règlement d'exploitation et d'autorisation spéciale sont adressées au directeur départemental de l'agriculture, qui en délivre récépissé. Si la propriété concernée s'étend sur plusieurs départements, la demande est présentée au directeur départemental de l'agriculture du département sur le territoire duquel est située la majeure partie de la forêt.

Art. R. * 412-4 (*Décret n° 79-812 du 19 septembre 1979, art. 8*). - La décision du préfet doit être notifiée au propriétaire dans le délai d'un an à dater du dépôt de la demande d'approbation du règlement d'exploitation ou dans le délai de six mois à dater du dépôt de la demande d'autorisation de coupe. Faute de décision dans les délais précités, le règlement d'exploitation est considéré comme approuvé ou la coupe comme autorisée.

Art. R. * 412-5 (*Décret n° 79-812 du 19 septembre 1979, art. 8*). - Le propriétaire dont le règlement d'exploitation a été approuvé ou qui a obtenu l'autorisation spéciale prévue à l'article R. * 412-2 procède, sans autre formalité, aux exploitations et aux travaux dans les conditions mentionnées dans le règlement ou l'autorisation. La coupe autorisée, dans l'un ou l'autre de ces actes pour une année, et non exécutée, peut, sur simple déclaration écrite au directeur départemental de l'agriculture, être reportée à l'année suivante.

Aucune autorisation n'est nécessaire pour procéder à l'enlèvement des arbres dangereux, des chablis et des bois morts.

Art. R. * 412-6 (*Décret n° 79-812 du 19 septembre 1979, art. 8*). - En cas de mutation d'une partie d'une forêt de protection qui a fait l'objet d'un règlement d'exploitation ou d'une autorisation spéciale de coupe, le nouveau propriétaire est tenu de demander une nouvelle autorisation jusqu'à l'approbation du nouveau règlement.

Art. R. * 412-7 (*Décret n° 79-812 du 19 septembre 1979, art. 8*). - Lorsqu'une coupe a été exécutée en méconnaissance des dispositions du dernier alinéa de l'article R. * 412-2 ou de celles de l'article R. * 412-6 ou lorsque les travaux prescrits dans le règlement approuvé ou l'autorisation spéciale n'ont pas été exécutés dans les délais prévus, le préfet peut, sur proposition du directeur départemental de l'agriculture, ordonner par arrêté le rétablissement des lieux en nature de bois ou l'exécution de ces travaux.

Faute par le propriétaire de s'être conformé à cet arrêté dans le délai prescrit par celui-ci, il est pourvu d'office à ces travaux par les soins du directeur départemental de l'agriculture, sur autorisation du préfet. Le mémoire des travaux faits est arrêté et rendu exécutoire par le préfet.

Art. R. * 412-8 (*Décret n° 79-812 du 19 septembre 1979, art. 8*). - Ainsi qu'il est dit au troisième alinéa de l'article R. 130-1 du code de l'urbanisme :

« Lorsqu'un propriétaire soumet à l'approbation du préfet un règlement d'exploitation ou une demande d'autorisation de coupe au titre des articles L. 412-1 à L. 412-3 du code forestier, le projet de règlement d'exploitation ou la demande d'autorisation vaut aussi demande d'autorisation préalable de coupe au sens du cinquième alinéa de l'article L. 130-1 du code de l'urbanisme, ainsi que demande d'autorisation préalable pour l'application de l'article L. 421-6 dudit code. L'instruction est engagée conjointement au titre des deux législations. »

Art. R. * 412-9 (*Décret n° 79-812 du 19 septembre 1979, art. 8*). - Ainsi qu'il est dit à l'article R. 130-5 du code de l'urbanisme :

« Lorsqu'un propriétaire décide de procéder, dans un bois, forêt ou parc, situé sur le territoire d'une commune ou partie de commune où l'établissement d'un plan d'occupation des sols a été prescrit mais où ce plan n'a pas encore été rendu public, à un défrichement soumis à autorisation administrative en application de l'article L. 311-1 du code forestier, ou qu'il soumet à l'approbation du préfet un règlement d'exploitation ou une demande d'autorisation de coupe au titre des articles L. 412-1 à L. 412-3 du code forestier, la déclaration de défrichement, le projet de règlement d'exploitation ou la demande d'autorisation de coupe vaut aussi demande d'autorisation préalable de coupe au sens du cinquième alinéa de l'article L. 130-1 du code de l'urbanisme, ainsi que demande d'autorisation préalable pour l'application de l'article L. 421-6 dudit code. L'instruction est engagée conjointement au titre des deux législations. »

Art. R. * 412-10 (*Décret n° 79-812 du 19 septembre 1979, art. 8*). - La demande d'approbation d'un règlement d'exploitation ou d'autorisation spéciale de coupe vaut demande d'approbation du règlement d'exploitation ou de l'autorisation de coupe prévue par le décret du 28 juin 1930 fixant notamment le régime auquel sont soumises les forêts ayant fait l'objet d'une mutation à droits réduits en application des dispositions des articles 703 et 793 du code général des impôts.

L'instruction est engagée conjointement au titre des deux réglementations.

Art. R. ** 412-11 (*Décret n° 79-812 du 19 septembre 1979, art. 8*). - En vertu des dispositions de l'article L. 412-3, les infractions commises par les propriétaires de forêts de protection aux règles de jouissance qui leur sont imposées sont constatées par les ingénieurs, techniciens et agents mentionnés aux articles R. * 341-1 et R. * 341-2 et poursuivies comme les infractions commises dans les forêts soumises au régime forestier.

Toutes les infractions commises dans les forêts de protection peuvent être également constatées par les ingénieurs, techniciens et agents mentionnés à l'alinéa précédent.

Art. R. * 412-12 (*Décret n° 79-812 du 19 septembre 1979, art. 8*). - Dans les forêts de protection non soumises au régime forestier, aucun droit d'usage ne peut, à peine de nullité, être établi sans autorisation délivrée par le préfet.

Section 2. - Dispositions applicables à toutes les forêts de protection

Art. R. * 412-13 (*Décret n° 79-812 du 19 septembre 1979, art. 8*). - Les propriétaires et usagers ne peuvent exercer le pâturage dans une forêt de protection que dans les parties déclarées défensables.

S'il s'agit d'une forêt soumise au régime forestier, il est fait application des articles L. 138-3 à L. 138-10 et R. * 138-2 à R. * 138-14.

Dans les forêts privées classées comme forêts de protection, chaque année, les propriétaires et usagers qui désirent exercer l'année suivante le pâturage remettent, à cet effet, avant le 1^{er} septembre, une déclaration au directeur départemental de l'agriculture qui en accuse réception. Celui-ci constate, par des procès-verbaux, d'après l'âge, la nature et la situation des bois, l'état des parties qui pourront être ouvertes au pâturage, et indique l'espèce et le nombre d'animaux qui pourront y être admis, ainsi que les époques où l'exercice du pâturage pourra commencer et devra finir. Au vu de ces procès-verbaux, la décision est prise par le préfet, elle est notifiée aux pétitionnaires avant le 1^{er} mars de l'année qui suit celle de la déclaration. Si aucune décision ne leur a été notifiée à cette date, les pétitionnaires peuvent exercer le pâturage pendant l'année en cours dans les mêmes conditions que l'année précédente.

Art. R. * 412-14 (*Décret n° 79-812 du 19 septembre 1979, art. 8*). - Aucun défrichement, aucune fouille, aucune extraction de matériaux, aucune emprise d'infrastructure publique ou privée, aucun exhaussement du sol ou dépôt ne peuvent être réalisés dans une forêt de protection à l'exception des travaux qui ont pour but de créer les équipements indispensables à la mise en valeur et à la protection de la forêt et sous réserve que ces ouvrages ne modifient pas fondamentalement la destination forestière des terrains.

Le propriétaire peut procéder à ces travaux sous réserve de l'application des lois et règlements et à condition que le directeur départemental de l'agriculture, avisé deux mois à l'avance par lettre recommandée, n'y ait pas fait opposition. La déclaration du propriétaire indique la nature et l'importance des travaux et est accompagnée d'un plan de situation.

Lorsque les travaux ont été exécutés en méconnaissance des dispositions du présent article, le rétablissement des lieux peut être ordonné et exécuté comme il est dit à l'article R. * 412-7.

Art. R. * 412-15 (*Décret n° 79-812 du 19 septembre 1979, art. 8*). - La fréquentation par le public de toute forêt de protection peut être réglementée ou même interdite s'il s'avère nécessaire d'assurer ainsi la pérennité de l'état boisé. Ces mesures sont prises par arrêté du préfet, sur proposition du directeur départemental de l'agriculture pour les forêts non soumises au régime forestier et du directeur régional de l'Office national des forêts pour les forêts soumises à ce régime.

Art. R. * 412-16 (*Décret n° 79-812 du 19 septembre 1979, art. 8*). - Dans toutes les forêts de protection, la circulation et le stationnement de véhicules motorisés ou de caravanes, ainsi que le camping sont interdits en dehors des voies et des aires prévues à cet effet et signalées au public. Font exception à cette règle les véhicules motorisés utilisés pour la gestion, l'exploitation et la défense de la forêt contre les incendies.

Art. R. ** 412-17 (*Décret n° 78-812 du 19 septembre 1979, art. 8*). - Sans préjudice des sanctions édictées par l'article L. 412-3 et par d'autres réglementations :

1° Les infractions aux dispositions de l'article R. * 412-14 sont punies d'une amende de 100 F à 400 F par mètre cube de matériaux extraits ou déposés sans pouvoir dépasser une amende totale de 10 000 F ;

2° Les infractions aux dispositions de l'article R. * 412-16 sont punies d'une amende de 160 F à 600 F.

Art. R. * 412-18 (*Décret n° 79-812 du 19 septembre 1979, art. 8*). - Sous réserve de l'application des lois et règlements, l'administration chargée des forêts peut exécuter dans les forêts de protection tous les travaux qu'elle juge nécessaires en vue de la consolidation des sols, de la protection contre les avalanches, de la défense contre les incendies, du repeuplement des vides, de l'amélioration des peuplements, du contrôle de la fréquentation de la forêt par le public et, d'une manière générale, du maintien de l'équilibre biologique ; les frais d'exécution et d'entretien de ces travaux sont à la charge de l'Etat.

CHAPITRE III

INDEMNITÉS. - ACQUISITIONS PAR L'ÉTAT

Art. R. * 413-1 (*Décret n° 79-812 du 19 septembre 1979, art. 8*). - Les indemnités auxquelles peuvent prétendre en application de l'article L. 413-1 du code forestier, les propriétaires autres que l'Etat et les bénéficiaires de droits d'usage sont réglées par périodes de cinq ans. Elles courent du jour de l'affichage du décret de classement prescrit à l'article R. * 411-9.

Les indemnités concernent la diminution de revenu normal de la forêt subie durant cette période par les intéressés ou, le cas échéant, par leurs ayants droit, déduction faite, s'il y a lieu, des plus-values de revenus pouvant résulter de travaux exécutés par l'Etat ; mais, en aucun cas, quelle que soit l'augmentation de revenu procurée par ces travaux, l'Etat ne peut exiger, de ce fait, une indemnité du propriétaire.

Les propriétaires et usagers adressent leur demande au directeur départemental de l'agriculture déterminé comme il est dit à l'article R. * 412-3. La demande précise la date à partir de laquelle l'indemnité est réclamée. Récépissé est délivré de cette demande.

Art. R. * 413-2 (*Décret n° 79-812 du 19 septembre 1979, art. 8*). - En cas d'accord avec le demandeur, le montant de l'indemnité est définitivement arrêté par le ministre de l'agriculture, sur proposition du préfet. Si l'accord n'a pu s'établir dans les six mois de la production de la demande, celle-ci est renvoyée à son auteur avec attestation du défaut d'accord et indication que l'intéressé peut se pourvoir devant le tribunal administratif.

Art. R. * 413-3 (*Décret n° 79-812 du 19 septembre 1979, art. 8*). - Lorsque le ministre de l'agriculture décide l'acquisition par l'Etat d'immeubles en nature de bois classés comme forêts de protection, il est procédé, à défaut d'accord avec le propriétaire, à l'expropriation de ces immeubles conformément aux dispositions du code de l'expropriation pour cause d'utilité publique.

Art. R. * 413-4 (*Décret n° 79-812 du 19 septembre 1979, art. 8*). - Le propriétaire d'une forêt classée qui se croit fondé à exiger, en application du deuxième alinéa de l'article L. 413-1, l'acquisition par l'Etat de sa forêt de protection, adresse au ministre de l'agriculture une demande accompagnée de la justification d'une perte d'au moins la moitié du revenu qu'il tire de cette forêt.

Si le ministre reconnaît que le classement a privé l'intéressé d'au moins la moitié du revenu normal de sa forêt, il est procédé à l'acquisition de cette forêt, conformément aux règles prescrites par l'article R. * 413-3. Si, au contraire, le ministre estime qu'il n'est pas établi que le revenu normal de la forêt a été réduit de moitié, il en avise, dans les deux mois de la demande, le propriétaire en le renvoyant à se pourvoir devant le tribunal administratif.

En cas de décision juridictionnelle favorable aux prétentions du propriétaire, il est procédé, par le ministre de l'agriculture, à l'acquisition de la forêt et, en cas de désaccord sur le prix, à la fixation de ce prix dans les conditions prévues au chapitre III du titre 1^{er} du code de l'expropriation pour cause d'utilité publique, partie réglementaire.

SERVITUDE AC2

PROTECTION DES SITES NATURELS ET URBAINS

I. - GÉNÉRALITÉS

Servitudes de protection des sites et monuments naturels (réserves naturelles).

Loi du 2 mai 1930 modifiée et complétée par la loi du 27 août 1941, l'ordonnance du 2 novembre 1945, la loi du 1^{er} juillet 1957 (réserves foncières, art. 8-1), l'ordonnance du 23 août 1958, loi n° 67-1174 du 28 décembre 1967.

Loi n° 79-1150 du 29 décembre 1979 relative à la publicité, aux enseignes et préenseignes, complétée par la loi n° 85-729 du 18 juillet 1985 et décrets d'application nos 80-923 et 80-924 du 21 novembre 1980, n° 82-211 du 24 février 1982, n° 82-723 du 13 août 1982, n° 82-1044 du 7 décembre 1982.

Loi n° 83-8 du 7 janvier 1983 relative à la répartition de compétences entre les communes, les départements, les régions et l'Etat.

Loi n° 83-360 du 12 juillet 1983 relative à la démocratisation des enquêtes publiques et à la protection de l'environnement.

Décret n° 69-607 du 13 juin 1969 portant application des articles 4 et 5-1 de la loi du 2 mai 1930 modifiée.

Décret n° 69-825 du 28 août 1969 portant déconcentration et unification des organismes consultatifs en matière d'opération immobilières, d'architecture et d'espaces protégés (modifiés par décrets des 21 mars 1972, 6 mai 1974 et 14 mai 1976).

Décret n° 79-180 du 6 mars 1979 instituant les services départementaux de l'architecture.

Décret n° 79-181 du 6 mars 1979 instituant des délégués régionaux à l'architecture et à l'environnement.

Décret n° 85-467 du 24 avril 1985 relatif au statut particulier du corps des inspecteurs généraux des monuments historiques chargés des sites et paysages.

Décret n° 88-1124 du 15 décembre 1988 relatif à la déconcentration de la délivrance de certaines autorisations requises par la loi du 2 mai 1930 dans les sites classés ou en instance de classement.

Code de l'urbanisme, articles L. 410-1, L. 421-1, L. 422-2, L. 430-8, R. 410-4, R. 410-13, R. 421-19, R. 421-36, R. 421-38-5, R. 421-38-6, R. 421-38-8, R. 422-8, R. 430-10, R. 430-12, R. 430-15-7, R. 430-26, R. 430-27, R. 442-4-8, R. 442-4-9, R. 442-6, R. 443-9, R. 443-10.

Circulaire du 19 novembre 1979 relative à l'application du titre II de la loi n° 67-1174 du 28 décembre 1967 modifiant la loi du 2 mai 1930 sur les sites.

Circulaire n° 88-101 du 19 décembre 1988 relative à la déconcentration de la délivrance de certaines autorisations requises par la loi du 2 mai 1930.

Circulaire du 2 décembre 1977 (ministère de la culture et de l'environnement) relative au report des servitudes d'utilité publique concernant les monuments historiques et les sites, en annexe des plans d'occupation des sols.

Circulaire n° 80-51 du 15 avril 1980 (ministère de l'environnement et du cadre de vie) relative à la responsabilité des délégués régionaux à l'architecture et à l'environnement en matière de protection des sites, abords et paysages.

Ministère de l'équipement, du logement, des transports et de la mer, direction de l'architecture et de l'urbanisme (sous-direction des espaces protégés).

II. - PROCÉDURE D'INSTITUTION

A. - PROCÉDURE

a) *Inscription sur l'inventaire des sites* (Décret n° 69-603 du 13 juin 1969)

Sont susceptibles d'être portés sur cet inventaire, les monuments naturels et les sites qui ne présentent pas un intérêt exceptionnel mais dont l'évolution doit être rigoureusement suivie sur le plan paysager, non seulement du point de vue de la qualité de l'architecture, mais également de nombreux autres composants du paysage. L'autorité administrative a le pouvoir d'inscrire sur l'inventaire des sites, non seulement les terrains présentant en eux-mêmes du point de vue historique, scientifique, légendaire ou pittoresque un intérêt général, mais aussi dans la mesure où la nature du site le justifie, les parcelles qui contribuent à la sauvegarde de ces sites (Conseil d'Etat, 10 octobre 1973, S.C.I. du 27-29, rue Molitor : Dr. adm. 1973, n° 324).

Cette procédure peut ouvrir la voie à un classement ultérieur.

L'inscription est prononcée par arrêté du ministre dans les attributions duquel le site se trouve placé, sur proposition ou après avis de la commission départementale des sites.

Le consentement des propriétaires n'est pas demandé (Conseil d'Etat, 13 mars 1935, époux Moranville : *leb.*, p. 325 ; 23 février 1949, Angelvy : *leb.*, p. 767), mais l'avis de la (ou les) commune(s) intéressée(s) est requis avant consultation de la commission départementale des sites.

Si le maire ne fait pas connaître au préfet la réponse du conseil municipal dans le délai de trois mois à compter de la réception de la demande d'avis, cette réponse est réputée favorable (art. 1^{er} du décret du 13 juin 1969).

L'arrêté ne comporte pas nécessairement la liste des parcelles cadastrales inscrites sur l'inventaire ; des limites naturelles dès lors qu'elles s'appuient sur une délimitation cadastrale (rivières, routes...) peuvent être utilisées.

S'agissant de la motivation de l'arrêté, le Conseil d'Etat dans une décision du 26 juillet 1985, Mme Robert Margat (Dr. adm. 1985, n° 510), confirmée par une autre décision en date du 7 novembre 1986 Geouffre de la Pradelle (AJDA 1987, p. 124, note X. Prétot), a jugé qu'une décision de classement d'un site ne présentant pas le caractère d'une décision administrative individuelle et que la circulaire de 1980 n'ayant pas valeur réglementaire, cette décision n'avait pas à être motivée. Cette jurisprudence doit être transposée pour la procédure d'inscription sur l'inventaire des sites.

b) *Classement du site*

Sont susceptibles d'être classés, les sites dont l'intérêt paysager est exceptionnel et qui méritent à cet égard d'être distingués et intégralement protégés et les sites présentant un caractère remarquable, qu'il soit artistique, historique, scientifique, légendaire ou pittoresque, qu'il convient de maintenir en l'état sauf si le ministre, dans les attributions duquel le site se trouve placé, autorise expressément la modification.

L'initiative du classement peut émaner de la commission départementale des sites.

Le classement est prononcé après enquête administrative dirigée par le préfet et après avis de la commission départementale des sites.

Le préfet désigne le chef de service chargé de conduire la procédure et fixe la date à laquelle celle-ci doit être ouverte et sa durée qui est comprise entre quinze et trente jours. Pendant la période de vingt jours consécutive à la fin de l'enquête, toute personne concernée par le projet peut faire valoir ses observations.

L'arrêté indique les heures et les lieux où le public peut prendre connaissance du projet de classement qui comporte une notice explicative contenant l'objet de la mesure de protection et éventuellement les prescriptions particulières de classement et un plan de délimitation du site.

Cet arrêté est inséré dans deux journaux dont au moins un quotidien dont la distribution est assurée dans les communes intéressées. Il est en outre publié dans ces communes par voie d'affichage (art. 4 du décret du 13 juin 1969).

Lorsque les propriétaires ont donné leur consentement, le classement est prononcé par arrêté du ministre compétent (classement amiable) sans que l'avis de la commission supérieure des sites soit obligatoire.

Si le consentement de tous les propriétaires n'est pas acquis, le classement est prononcé après avis de la commission supérieure des sites, par décret en Conseil d'Etat (classement d'office).

Lorsque le site est compris dans le domaine public ou privé de l'Etat, le ministre dans les attributions duquel le site se trouve placé et le ministre des finances donnent leur accord, le site est classé par arrêté du ministre compétent. Dans le cas contraire (accords non obtenus), le classement est prononcé par décret en Conseil d'Etat.

Lorsque le site est compris dans le domaine public ou privé d'un département, d'une commune ou appartient à un établissement public, le classement est prononcé par arrêté du ministre compétent si la personne publique propriétaire consent à ce classement. Dans le cas contraire, il est prononcé par décret en Conseil d'Etat après avis de la commission supérieure des sites.

Le classement d'un lac privé ou d'un cours d'eau dont le lit est propriété privée, nécessite, lorsqu'il peut produire une énergie électrique permanente (été comme hiver) d'au moins 50 kilowatts, l'avis des ministres intéressés (art. 6 et 8 de la loi du 2 mai 1930).

Cet avis doit être formulé dans un délai de trois mois. En cas d'accord entre les ministres, le classement est prononcé par arrêté, dans le cas contraire par décret en Conseil d'Etat.

La protection d'un site ou d'un monument naturel peut faire l'objet d'un projet de classement. Dans ce cas, les intéressés sont invités à présenter leurs observations. Pour ce faire, une enquête publique est prévue, dont les modalités sont fixées par le décret du 13 juin 1969 dans son article 4.

c) Zones de protection

(Titre III, loi du 2 mai 1930)

La loi du 2 mai 1930 dans son titre III avait prévu l'établissement d'une zone de protection autour des monuments classés ou des sites classés ou inscrits, lorsque la protection concernait des paysages très étendus et que leur classement aurait dépassé le but à atteindre ou encore aurait été trop onéreux.

La loi n° 83-8 du 7 janvier 1983 abroge les articles 17 à 20 et 28 de la loi du 2 mai 1930, relatifs à la zone de protection de cette loi. Toutefois, les zones de protection créées en application de la loi de 1930 continuent à produire leurs effets jusqu'à leur suppression ou leur remplacement par des zones de protection du patrimoine architectural et urbain.

B. - INDEMNISATION

a) Inscription sur l'inventaire des sites

Aucune indemnité n'est prévue compte tenu qu'il s'agit de servitudes peu gênantes pour les propriétaires.

b) Classement

Peut donner lieu à indemnité au profit des propriétaires s'il entraîne une modification de l'état ou de l'utilisation des lieux déterminant un préjudice direct, matériel et certain. La demande doit être présentée par le propriétaire dans le délai de six mois à dater de la mise en demeure.

A défaut d'accord amiable, l'indemnité est fixée par le juge de l'expropriation.

c) Zone de protection

L'indemnité est prévue comme en matière de classement, mais le propriétaire dispose d'un délai d'un an après la notification du décret pour faire valoir ses réclamations devant les tribunaux judiciaires.

C. - PUBLICITÉ

a) Inscription sur l'inventaire des sites

Insertion de l'arrêté prononçant l'inscription dans deux journaux dont au moins un quotidien dont la distribution est assurée dans les communes intéressées.

L'insertion est renouvelée au plus tard le dernier jour du mois qui suit la première publication.

Affichage en mairie et à tout autre endroit habituellement utilisé pour l'affichage des actes publics, pour une durée qui ne peut être inférieure à un mois.

Publication annuelle au *Journal officiel* de la République française et insertion au recueil des actes administratifs du département.

La décision d'inscription est notifiée aux propriétaires (lorsque leur nombre est inférieur à cent) des parcelles concernées, faute de quoi la décision ne leur serait pas opposable (Conseil d'Etat, 6 octobre 1976, ministre des aff. cult. et assoc. des habitants de Roquebrune ; Conseil d'Etat, 14 décembre 1981, Société centrale d'affichage et de publicité : *Leb.*, p. 466).

Une publicité collective peut être substituée à la notification individuelle dans les cas où le nombre de propriétaires est supérieur à cent ou lorsque l'administration est dans l'impossibilité de connaître l'identité ou le domicile des propriétaires (art. 4 nouveau de la loi du 2 mai 1930, loi du 28 décembre 1967, article 2 du décret du 13 juin 1969). Cette publicité est réalisée à la diligence du préfet.

b) Classement

Publication au *Journal officiel* de la République française.

Notification au propriétaire lorsque la décision comporte des prescriptions particulières tendant à modifier l'état ou l'utilisation des lieux (décret n° 69-607 du 13 juin 1969).

c) Zone de protection

La publicité est la même que pour le classement.

III. - EFFETS DE LA SERVITUDE

A. - PRÉROGATIVES DE LA PUISSANCE PUBLIQUE

1° Prérrogatives exercées directement par la puissance publique

a) Inscription sur l'inventaire des sites

Si le propriétaire a procédé à des travaux autres que l'exploitation courante ou l'entretien normal sans en avoir avisé le maire 4 mois à l'avance, l'interruption des travaux peut être ordonnée, soit sur réquisition du ministère public agissant à la requête du maire, du fonctionnaire compétent ou de l'une des associations visées à l'article L. 480-1 du code de l'urbanisme, soit même d'office, par le juge d'instruction saisi des poursuites ou par le tribunal correctionnel.

Le maire peut également, si l'autorité judiciaire ne s'est pas encore prononcée, ordonner par arrêté motivé l'interruption des travaux.

Le maire peut être chargé de l'exécution de la décision judiciaire et prendre toute mesure de coercition nécessaire notamment procéder à la saisie des matériaux approvisionnés ou du matériel de chantier (art. 22 nouveau de la loi du 28 décembre 1967).

b) Instance de classement d'un site

Si une menace pressante pèse sur un site, le ministre peut ouvrir une instance de classement, sans instruction préalable. Cette mesure conservatoire s'applique immédiatement, dès notification au préfet et au propriétaire. Lorsque l'identité ou le domicile du propriétaire sont inconnus, la notification est valablement faite au maire qui en assure l'affichage et, le cas échéant, à l'occupant des lieux.

L'instance de classement vaut pendant une année et emporte tous les effets du classement (art. 9 de la loi du 2 mai 1930, arrêts du Conseil d'Etat du 24 novembre 1978, Dame Lamarche Jacomet, et 12 octobre 1979, commune de Trégastel : *Dr. adm.* 1979, n° 332).

Elle a pour objet, non de subordonner la validité du classement à la notification du projet aux propriétaires intéressés, mais de conférer à l'administration la faculté de faire obstacle à la modification de l'état ou de l'aspect des lieux, dès avant l'intervention de l'arrêté ou du décret prononçant le classement (Conseil d'Etat, 31 mars 1978, société Cap-Bénat).

2° Obligations de faire imposées au propriétaire

a) *Inscription sur l'inventaire des sites*

(Art. 4, loi du 2 mai 1930)

Obligation pour le propriétaire d'aviser le préfet quatre mois à l'avance de son intention d'entreprendre des travaux autres que ceux d'exploitation courante ou d'entretien normal (art. 4 de la loi du 2 mai 1930, art. 3 de la loi du 28 décembre 1967 et circulaire du 19 novembre 1969).

A l'expiration de ce délai, le silence de l'administration équivaut à une acceptation ; le propriétaire peut alors entreprendre les travaux envisagés, sous réserve du respect des règles relatives au permis de construire.

Lorsque l'exécution des travaux nécessitent la délivrance d'un permis de construire, la demande de permis tient lieu de la déclaration préalable prévue à l'article 4 de la loi du 2 mai 1930. Le permis de construire est délivré après avis de l'architecte des bâtiments de France ; cet avis est réputé favorable faute de réponse dans le délai d'un mois suivant la transmission de la demande de permis de construire par l'autorité chargée de son instruction, sauf si l'architecte des bâtiments de France fait connaître dans ce délai, par une décision motivée, à cette autorité, son intention d'utiliser un délai plus long qui ne peut en tout état de cause excéder deux mois (art. R. 421-38-5 du code de l'urbanisme).

Lorsque l'exécution des travaux est subordonnée à la délivrance d'un permis de démolir, la demande de permis tient lieu de la déclaration préalable prévue à l'article 4 de la loi du 2 mai 1930 (art. L. 430-8 du code de l'urbanisme). Dans ce cas le permis de démolir doit être conforme à l'avis du ministre chargé des sites, ou de son délégué (art. R. 430-12 du code de l'urbanisme). En outre, le ministre chargé de l'urbanisme peut, soit d'office, soit à la demande d'un autre ministre, évoquer tout dossier et prendre les décisions nécessaires conjointement avec le ministre intéressé (art. R. 430-15-7 du code de l'urbanisme).

Lorsqu'un immeuble menaçant ruine est situé dans un site inscrit, sa réparation ou sa démolition ne peut être ordonnée par le maire conformément aux articles L. 511-1 et L. 511-2 du code de la construction et de l'habitation, qu'après avis de l'architecte des bâtiments de France. Cet avis est réputé délivré en l'absence de réponse dans le délai de huit jours. En cas de péril imminent donnant lieu à application de la procédure prévue à l'article L. 511-3 du code de la construction et de l'habitation, le maire informe l'architecte des bâtiments de France en même temps qu'il adresse l'avertissement au propriétaire (art. R. 430-26 du code de l'urbanisme).

Lorsqu'un immeuble insalubre est situé dans un site inscrit, sa démolition ne peut être ordonnée par le préfet en application de l'article 28 du code de la santé publique qu'après avis de l'architecte des bâtiments de France. Cet avis est réputé délivré en l'absence de réponse dans un délai de quinze jours (art. R. 430-27 du code de l'urbanisme).

Lorsque l'exécution des travaux est subordonnée à la délivrance d'une autorisation d'utilisation du sol en application des dispositions du titre II du livre IV de la deuxième partie du code de l'urbanisme, la demande d'autorisation tient lieu de la déclaration préalable (art. 1^{er} du décret n° 77-734 du 7 juillet 1977 modifiant l'article 17 bis du décret n° 70-288 du 31 mars 1970).

La décision est de la compétence du maire.

L'administration ne peut s'opposer aux travaux qu'en ouvrant une instance de classement.

Lorsque les travaux sont exemptés de permis de construire, mais soumis au régime de déclaration en application de l'article L. 422-2 du code de l'urbanisme, le service instructeur consulte les autorités mentionnées à l'article R. 421-38-5 du code de l'urbanisme. Les autorités ainsi consultées font connaître à l'autorité compétente leur opposition ou les prescriptions qu'elles demandent dans un délai d'un mois à dater de la réception de la demande d'avis par l'autorité consultée. A défaut de réponse dans ce délai, elles sont réputées avoir émis un avis favorable (art. R. 422-8 du code de l'urbanisme).

b) *Classement d'un site et instance de classement*
(Art. 9 et 12 de la loi du 2 mai 1930)

Obligation pour le propriétaire d'obtenir une autorisation avant l'exécution de tous les travaux susceptibles de détruire ou de modifier l'état ou l'aspect des lieux. Cette disposition vise notamment, la construction (interdiction de bâtir, règles de hauteur, aspect extérieur des immeubles), la transformation, la démolition d'immeubles, l'ouverture de carrières, la transformation des lignes aériennes de distribution électrique ou téléphonique, etc.

Cette autorisation spéciale est délivrée soit :

- par le préfet pour les ouvrages mentionnés à l'article R. 421-1 du code de l'urbanisme à l'exception de ceux prévus au 2 de cet article, pour les constructions et travaux ou ouvrages exemptés de permis de construire en application du deuxième alinéa de l'article R. 422-1 et de l'article R. 422-2 du code de l'urbanisme, pour l'édification ou la modification des clôtures ;

- par le ministre chargé des sites dans tous les autres cas, ainsi que lorsque ce ministre a décidé d'évoquer le dossier (art. 2 du décret n° 88-1124 du 15 décembre 1988 modifiant l'article 9 de la loi du 2 mai 1930).

La commission départementale des sites et éventuellement la commission supérieure doivent être consultées préalablement à la décision ministérielle.

Le permis de construire étant subordonné à un accord exprès, le pétitionnaire ne pourra bénéficier d'un permis tacite (art. R.421-12 et R. 421-19 du code de l'urbanisme).

Lorsque les travaux sont exemptés de permis de construire mais soumis au régime de déclaration en application de l'article L. 422-2 du code de l'urbanisme, le service instructeur consulte les autorités mentionnées à l'article R. 421-38-6 II du code de l'urbanisme.

Les autorités ainsi consultées font connaître à l'autorité compétente leur opposition ou les prescriptions qu'elles demandent dans un délai d'un mois à dater de la réception de la demande d'avis par l'autorité consultée. A défaut de réponse dans ce délai, elles sont réputées avoir émis un avis favorable (art. R. 422-8 du code de l'urbanisme).

La démolition des immeubles dans les sites classés demeure soumise aux dispositions de la loi du 2 mai 1930 modifiée (art. L. 430-1, dernier alinéa, du code de l'urbanisme).

Lorsque les travaux projetés nécessitent une autorisation au titre des installations et travaux divers du code de l'urbanisme, l'autorisation exigée par l'article R. 442-2 du code de l'urbanisme tient lieu de l'autorisation exigée en vertu de l'article 9 (instance de classement) et 12 (classement) de la loi du 2 mai 1930 sur les sites, et ce sur les territoires mentionnés à l'article R 442-1 dudit code, où s'appliquent les dispositions de l'article R. 442-2 du code de l'urbanisme.

Dans les communes où un plan d'occupation des sols n'a pas été approuvé, cette autorisation est délivrée par le préfet (art. R. 442-6-4 [3°] du code de l'urbanisme).

Obligation pour le vendeur de prévenir l'acquéreur de l'existence de la servitude et de signaler l'aliénation au ministre compétent.

Obligation pour le propriétaire à qui l'administration a notifié l'intention de classement de demander une autorisation avant d'apporter une modification à l'état des lieux et à leur aspect, et ce pendant une durée de douze mois à dater de la notification (mesures de sauvegarde : art. 9 nouveau de la loi du 2 mai 1930, loi du 28 décembre 1967).

c) *Zone de protection du site*
(Art. 17 de la loi du 2 mai 1930)

Les effets de l'établissement d'une zone varient selon les cas d'espèce, puisque c'est le décret de protection qui détermine exactement les servitudes imposées au fonds.

Lorsque les travaux nécessitent un permis de construire, le dit permis ne peut être délivré qu'avec l'accord exprès du ministre chargé des sites ou de leur délégué ou encore de l'autorité mentionnée dans le décret instituant la zone de protection (art. R. 421-38-6 du code de l'urbanisme).

Le pétitionnaire ne pourra bénéficier d'un permis de construire tacite (art. R. 421-12 et R. 421-19 du code de l'urbanisme).

Lorsque les travaux sont soumis au régime de déclaration en application de l'article L. 422-2 du code de l'urbanisme, le service instructeur consulte les autorités mentionnées à l'article R. 421-38-6 II du code de l'urbanisme. Les autorités ainsi consultées font connaître à

l'autorité compétente leur opposition ou les prescriptions qu'elles demandent dans un délai d'un mois à dater de la réception de la demande d'avis par l'autorité consultée. A défaut de réponse dans ce délai, elles sont réputées avoir émis un avis favorable (art. R. 422-8 du code de l'urbanisme).

Le permis de démolir visé aux articles L. 430-1 et suivants du code de l'urbanisme, tient lieu de l'autorisation de démolir prévue par la loi du 2 mai 1930 sur les sites (article L. 430-1 du code de l'urbanisme). Dans ce cas, le permis de démolir doit être conforme à l'avis du ministre des sites ou de son délégué.

B. - LIMITATIONS AU DROIT D'UTILISER LE SOL

1° Obligations passives

a) *Inscription sur l'inventaire des sites*

Interdiction de toute publicité, sauf dérogation (dans les formes prévues à la section 4 de la loi n° 79-1150 du 29 décembre 1979 relative à la publicité, aux enseignes et préenseignes, modifiée par la loi n° 85-729 du 18 juillet 1985) dans les sites inscrits à l'inventaire et dans les zones de protection délimitées autour de ceux-ci (art. 7 de la loi de 1979).

Les préenseignes sont soumises aux dispositions mentionnées ci-dessus concernant la publicité (art. 18 de la loi du 29 décembre 1979).

L'installation des enseignes est soumise à autorisation dans les zones visées ci-dessus (art. 17 de la loi du 29 décembre 1979).

Interdiction d'établir des campings sauf autorisation préfectorale (décret n° 59-275 du 7 février 1959 et décret d'application n° 68-134 du 9 février 1968) ou de créer des terrains aménagés en vue du stationnement des caravanes (art. R. 443.9 du code de l'urbanisme). Obligation pour le maire de faire connaître par affichage et panneaux ces réglementations.

b) *Classement du site et instance de classement*

Interdiction de toute publicité sur les monuments naturels et dans les sites classés (art. 4 de la loi du 29 décembre 1979). Les préenseignes sont soumises à la même interdiction (art. 18 de la loi du 29 décembre 1979).

L'installation d'une enseigne est soumise à autorisation dans les zones visées ci-dessus (art. 17 de la loi du 29 décembre 1979).

Interdiction à quiconque d'acquérir un droit de nature à modifier le caractère et l'aspect des lieux.

Interdiction d'établir une servitude conventionnelle sauf autorisation du ministre compétent.

Interdiction d'établir des campings sauf autorisation ministérielle accordée après avis de la commission départementale et supérieure des sites (décret n° 59-275 du 7 février 1959 et décret d'application n° 68-134 du 9 février 1968), ou de créer des terrains aménagés en vue du stationnement des caravanes (art. R. 443-9 du code de l'urbanisme). Obligation pour le maire de faire connaître ces réglementations par affichage et panneaux.

c) *Zone de protection d'un site*

Obligation pour le propriétaire des parcelles situées dans une telle zone de se soumettre aux servitudes particulières à chaque secteur déterminé par le décret d'institution et relatives aux servitudes de hauteur, à l'interdiction de bâtir, à l'aspect esthétique des constructions... La commission supérieure des sites est, le cas échéant, consultée par les préfets ou par le ministre compétent préalablement aux décisions d'autorisation.

Interdiction de toute publicité, sauf dérogation dans les formes prévues à la section 4 de la loi du 29 décembre 1979, dans les zones de protection délimitées autour d'un site classé (art. 7 de la loi de 1979).

Les préenseignes sont soumises aux dispositions mentionnées ci-dessus, en ce qui concerne la publicité (art. 18 de la loi de 1979).

Interdiction en règle générale d'établir des campings et terrains aménagés en vue du stationnement des caravanes.

2° Droits résiduels du propriétaire

a) *Inscription sur l'inventaire des sites*

Possibilité pour le propriétaire de procéder à des travaux d'exploitation courante en ce qui concerne les fonds ruraux et d'entretien normal pour les édifices dans les conditions mentionnées au § A 2° a.

b) *Classement d'un site*

Possibilité pour le propriétaire de procéder aux travaux pour lesquels il a obtenu l'autorisation dans les conditions visées au § A 2° b.

LOI DU 2 MAI 1930
relative à la protection des monuments naturels et des sites
de caractère artistique, historique, scientifique, légendaire ou pittoresque

(Journal officiel du 4 mai 1930)

TITRE I^{er}

ORGANISMES

Art. 1^{er} (*Ordonnance n° 45-2633 du 2 novembre 1945, art. 1^{er}*). - « Il est institué dans chaque département une commission dite commission des sites, perspectives et paysages. »

(2^e alinéa abrogé par l'article 1^{er} du décret n° 70-288 du 31 mars 1970.)

Art. 2. - (*Abrogé par l'article 1^{er} du décret n° 70-288 du 31 mars 1970.*)

Art. 3. - (*Ordonnance n° 45-2633 du 2 novembre 1945, art. 3.*) - « Il est institué auprès du ministre des affaires culturelles une commission dite commission supérieure des sites, perspectives et paysages. »

(2^e et 3^e alinéas abrogés par l'article 1^{er} du décret n° 70-288 du 31 mars 1970.)

(Ordonnance n° 45-2633 du 2 novembre 1945, art. 3.) - « La composition et les modalités de fonctionnement de la commission supérieure des sites, perspectives et paysages et de la section permanente sont déterminées par le règlement d'administration publique prévu à l'article 27 ci-après. »

TITRE II

INVENTAIRE ET CLASSEMENT DES MONUMENTS NATURELS ET DES SITES

Art. 4 (*Loi n° 67-1174 du 28 décembre 1967, art. 3.*) - Il est établi dans chaque département une liste des monuments naturels et des sites dont la conservation ou la préservation présente, au point de vue artistique, historique, scientifique, légendaire ou pittoresque, un intérêt général.

La commission départementale des sites, perspectives et paysages prend l'initiative des inscriptions qu'elle juge utiles et donne son avis sur les propositions d'inscription qui lui sont soumises, après en avoir informé le conseil municipal de la commune intéressée et avoir obtenu son avis.

L'inscription sur la liste est prononcée par arrêté du ministre des affaires culturelles. Un décret en Conseil d'Etat fixe la procédure selon laquelle cette inscription est notifiée aux propriétaires ou fait l'objet d'une publicité. La publicité ne peut être substituée à la notification que dans les cas où celle-ci est rendue impossible du fait du nombre élevé de propriétaires d'un même site ou monument naturel, ou de l'impossibilité pour l'administration de connaître l'identité ou le domicile du propriétaire.

L'inscription entraîne, sur les terrains compris dans les limites fixées par l'arrêté, l'obligation pour les intéressés de ne pas procéder à des travaux autres que ceux d'exploitation courante en ce qui concerne les fonds ruraux et d'entretien normal en ce qui concerne les constructions, sans avoir avisé, quatre mois d'avance, l'administration de leur intention.

Art. 5. - Les monuments naturels et les sites inscrits ou non sur la liste dressée par la commission départementale peuvent être classés dans les conditions et selon les distinctions établies par les articles ci-après.

La commission départementale des monuments naturels et des sites prend l'initiative des classements qu'elle juge utile et donne son avis sur les propositions de classement qui lui sont soumises.

Lorsque la commission supérieure est saisie directement d'une demande de classement, celle-ci est renvoyée à la commission départementale aux fins d'instruction et, le cas échéant, de propositions de classement. En cas d'urgence, le ministre fixe à la commission départementale un délai pour émettre son avis. Faute par elle de se prononcer dans ce délai, le ministre consulte la commission supérieure et donne à la demande la suite qu'elle comporte.

Art. 5-1 (*Loi n° 67-1174 du 28 décembre 1967, art. 4.*) - Lorsqu'un monument naturel ou un site appartenant en tout ou partie à des personnes autres que celles énumérées aux articles 6 et 7 fait l'objet d'un projet de classement, les intéressés sont invités à présenter leurs observations selon une procédure qui sera fixée par décret en Conseil d'Etat.

Art. 6. - Le monument naturel ou le site compris dans le domaine public ou privé de l'Etat est classé par arrêté du ministre des affaires culturelles, en cas d'accord avec le ministre dans les attributions duquel le monument naturel ou le site se trouve placé, ainsi qu'avec le ministre des finances.

Il en est de même toutes les fois qu'il s'agit de classer un lac ou un cours d'eau susceptible de produire une puissance permanente de 50 kilowatts d'énergie électrique.

Dans le cas contraire, le classement est prononcé par un décret en Conseil d'Etat.

Art. 7. - Le monument naturel ou le site compris dans le domaine public ou privé d'un département ou d'une commune ou appartenant à un établissement public est classé par arrêté du ministre des affaires culturelles, s'il y a consentement de la personne publique propriétaire.

Dans le cas contraire, le classement est prononcé, après avis de la commission supérieure des monuments naturels et des sites, par un décret en Conseil d'Etat.

Art. 8 (Loi n° 67-1174 du 28 décembre 1967, art. 5). - Le monument naturel ou le site appartenant à toute autre personne que celles énumérées aux articles 6 et 7 est classé par arrêté du ministre des affaires culturelles, après avis de la commission départementale des sites, perspectives et paysages, s'il y a consentement du propriétaire. L'arrêté détermine les conditions du classement.

A défaut du consentement du propriétaire, le classement est prononcé, après avis de la commission supérieure, par décret en Conseil d'Etat. Le classement peut donner droit à indemnité au profit du propriétaire s'il entraîne une modification à l'état ou à l'utilisation des lieux déterminant un préjudice direct, matériel et certain.

La demande d'indemnité doit être produite dans le délai de six mois à dater de la mise en demeure faite au propriétaire de modifier l'état ou l'utilisation des lieux en application des prescriptions particulières de la décision de classement. A défaut d'accord amiable, l'indemnité est fixée par le juge de l'expropriation.

Si le Gouvernement entend ne pas donner suite au classement d'office dans les conditions ainsi fixées, il peut, à tout moment de la procédure, et au plus tard dans le délai de trois mois à compter de la notification de la décision judiciaire, abroger le décret de classement.

Le classement d'un lac ou d'un cours d'eau pouvant produire une énergie électrique permanente d'au moins 50 kilowatts ne pourra être prononcé qu'après avis des ministres intéressés. Cet avis devra être formulé dans le délai de trois mois, à l'expiration duquel il pourra être passé outre.

En cas d'accord avec les ministres intéressés, le classement peut être prononcé par arrêté du ministre des affaires culturelles. Dans le cas contraire, il est prononcé par décret en Conseil d'Etat.

Art. 8 bis (Abrogé par l'article 41 de la loi n° 76-629 du 10 juillet 1976.)

Art. 9 (Loi n° 67-1174 du 28 décembre 1967, art. 6). - A compter du jour où l'administration des affaires culturelles notifie au propriétaire d'un monument naturel ou d'un site son intention d'en poursuivre le classement, aucune modification ne peut être apportée à l'état des lieux ou à leur aspect pendant un délai de douze mois, sauf autorisation spéciale (Décret n° 88-1124 du 15 décembre 1988, art. 1^{er}-a) et sous réserve de l'exploitation courante des fonds ruraux et de l'entretien normal des constructions.

Lorsque l'identité ou le domicile du propriétaire sont inconnus, la notification est valablement faite au maire qui en assure l'affichage et, le cas échéant, à l'occupant des lieux.

Art. 10 (Décret n° 59-89 du 7 janvier 1959, art. 16-1). - Tout arrêté ou décret prononçant un classement est publié, par les soins de l'administration des affaires culturelles, au bureau des hypothèques de la situation de l'immeuble classé.

Cette publication qui ne donne lieu à aucune perception au profit du Trésor, est faite dans les formes et de la manière prescrites par les lois et règlements concernant la publicité foncière.

Art. 11. - Les effets du classement suivent le monument naturel ou le site classé, en quelques mains qu'il passe.

Quiconque aliène un monument naturel ou un site classé est tenu de faire connaître à l'acquéreur l'existence du classement.

Toute aliénation d'un monument naturel ou d'un site classé doit, dans les quinze jours de sa date, être notifiée au ministre des affaires culturelles par celui qui l'a consentie.

Art. 12 (Loi n° 67-1174 du 28 décembre 1967, art. 7). - Les monuments naturels ou les sites classés ne peuvent ni être détruits, ni être modifiés dans leur état ou leur aspect, sauf autorisation spéciale (Décret n° 88-1124 du 15 décembre 1988, art. 1^{er}-b).

Art. 13. - Aucun monument naturel ou site classé ou proposé pour le classement ne peut être compris dans une enquête aux fins d'expropriation pour cause d'utilité publique, qu'après que le ministre des affaires culturelles aura été appelé à présenter ses observations.

Nul ne peut acquérir par prescription, sur un monument naturel ou sur un site classé, de droit de nature à modifier son caractère ou à changer l'aspect des lieux.

Aucune servitude ne peut être établie par convention sur un monument naturel ou un site classé qu'avec l'agrément du ministre des affaires culturelles.

Art. 14 (Décret n° 59-89 du 7 janvier 1959, art. 16-2). - « Le déclassement total ou partiel d'un monument ou d'un site classé est prononcé, après avis des commissions départementale ou supérieure, par décret en Conseil d'Etat. Le déclassement est notifié aux intéressés et publié au bureau des hypothèques de la situation des biens, dans les mêmes conditions que le classement. »

Le décret de déclassement détermine, sur avis conforme du Conseil d'Etat, s'il y a lieu ou non à la restitution de l'indemnité prévue à l'article 8 ci-dessus.

Art. 15 (Abrogé par l'article 56 de l'ordonnance n° 58-997 du 23 octobre 1958.)

Art. 16. - A compter du jour où l'administration des affaires culturelles notifie au propriétaire d'un monument naturel ou d'un site non classé son intention d'en poursuivre l'expropriation, tous les effets du classement s'appliquent de plein droit à ce monument naturel ou à ce site. Ils cessent de s'appliquer si la déclaration d'utilité publique n'intervient pas dans les « douze mois » de cette notification. Lorsque l'utilité publique a été déclarée, l'immeuble peut être classé sans autre formalité par arrêté du ministre des affaires culturelles.

TITRE III

SITES PROTÉGÉS

(Articles 17 à 20 abrogés par la loi n° 83-8 du 7 janvier 1983) (1)

TITRE IV

DISPOSITIONS PÉNALES

Art. 21. (Loi n° 76-1285 du 31 décembre 1976, art. 48-1). - Sont punies d'une amende de (Loi n° 77-1468 du 30 décembre 1977, art. 6.) « 2 000 à 60 000 francs » les infractions aux dispositions des articles 4 (alinéa 4), 11 (alinéas 2 et 3) et 13 (alinéa 3) de la présente loi.

Sont punies des peines prévues à l'article L. 480-4 du code de l'urbanisme les infractions aux dispositions des articles 9 (alinéa 1) et 12 ainsi qu'aux prescriptions des décrets prévus à l'article 19 (alinéa 1) de la présente loi.

Les dispositions des articles L. 480-1, L. 480-2, L. 480-3 et L. 480-5 à L. 480-9 du code de l'urbanisme sont applicables aux infractions à l'alinéa 4 de l'article 4 de la présente loi et aux dispositions visées au précédent alinéa, sous la seule réserve des conditions suivantes :

Les infractions sont constatées en outre par les fonctionnaires et les agents commissionnés à cet effet par le ministre chargé des sites et par les fonctionnaires et agents commissionnaires et assermentés pour les infractions en matière forestière, de chasse et de pêche.

Pour l'application de l'article L. 480-5, le tribunal statue soit sur la mise en conformité des lieux avec les prescriptions formulées par le ministre chargé des sites, soit sur leur rétablissement dans leur état antérieur.

Le droit de visite prévu à l'article L. 460-1 du code de l'urbanisme est ouvert aux représentants du ministre chargé des sites ; l'article L. 480-12 est applicable.

(Les articles 21-1 à 21-8 sont abrogés par l'article 48-II de la loi n° 76-1285 du 31 décembre 1976.)

Art. 22. - Quiconque aura intentionnellement détruit, mutilé ou dégradé un monument naturel ou un site classé ou inscrit sera puni des peines portées à l'article 257 du code pénal, sans préjudice de tous dommages-intérêts.

Art. 23. - L'article 463 du code pénal est applicable dans les cas prévus aux deux articles précédents.

TITRE V

DISPOSITIONS DIVERSES

Art. 24. - (Décret n° 65-515 du 30 juin 1965, art. 1^{er}.) « L'établissement public institué par la loi du 10 juillet 1914 prend la dénomination de « Caisse nationale des monuments historiques et des sites. »

Elle peut recueillir et gérer des fonds destinés à être mis à la disposition du ministre des affaires culturelles en vue de la conservation ou de l'acquisition des monuments naturels et des sites classés ou proposés pour le classement.

(3^e alinéa abrogé par l'article 8 du décret n° 65-515 du 30 juin 1965.)

Art. 25. - Les recettes de la Caisse nationale des monuments historiques et des sites seront déterminées par la prochaine loi de finances.

Art. 26. - Les dispositions de la présente loi sont applicables aux monuments naturels et aux sites régulièrement classés avant sa promulgation conformément aux dispositions de la loi du 21 avril 1906.

Il sera dressé, pour chacun de ces monuments naturels et de ces sites, un extrait de l'arrêté de classement reproduisant tout ce qui le concerne. Cet extrait sera transcrit au bureau des hypothèques de la situation de l'immeuble par les soins de l'administration des affaires culturelles. Cette transcription ne donnera lieu à aucune perception au profit du Trésor.

Dans un délai de trois mois, la liste des sites et monuments naturels classés avant la promulgation de la présente loi sera publiée au *Journal officiel*. Cette liste sera tenue à jour. Dans le courant du premier trimestre de chaque année sera publiée au *Journal officiel* la nomenclature des monuments naturels et des sites classés ou protégés au cours de l'année précédente.

Art. 27. - Un règlement d'administration publique (2) contresigné du ministre des finances et du ministre des affaires culturelles déterminera les détails d'application de la présente loi, et notamment la composition et le mode d'élection des membres, autres que les membres de droit, des commissions prévues aux

(1) Les articles 17 à 20 (titre III) sont abrogés par l'article 72 de la loi n° 83-8 du 7 janvier 1983. Toutefois les zones de protection créées en application des articles précités de la loi du 2 mai 1930 continuent à produire leurs effets jusqu'à leur suppression ou leur remplacement par des zones de protection du patrimoine architectural et urbain.

(2) Décret n° 70-288 du 31 mars 1970.

articles 1^{er} et 3, ainsi que les dispositions spéciales relatives à la commission des monuments naturels et des sites du département de la Seine, les attributions de la section permanente des commissions départementales et les indemnités de déplacement qui pourront être allouées aux membres des différentes commissions (1).

Art. 28. *(Abrogé par la loi n° 83-8 du 7 janvier 1983, art. 72.)*

Art. 29. *(Implicitement abrogé depuis l'accession à l'indépendance des anciennes colonies et de l'Algérie.)*

Art. 30. - La loi du 21 avril 1906 organisant la protection des sites et monuments naturels de caractère artistique est abrogée.

(1) Décret n° 68-642 du 9 juillet 1968.

DÉCRET N° 69-607 DU 13 JUIN 1969
portant application des articles 4 et 5-1
de la loi modifiée du 2 mai 1930 sur la protection des sites

(Journal officiel du 17 juin 1969)

Le Premier ministre,

Sur le rapport du ministre d'Etat chargé des affaires culturelles, du garde des sceaux, ministre de la justice, du ministre de l'intérieur, du ministre de l'économie et des finances, du ministre de l'équipement et du logement et du ministre de l'agriculture,

Vu la loi du 2 mai 1930 réorganisant la protection des monuments naturels et des sites, modifiée notamment par le titre II de la loi n° 67-1174 du 28 décembre 1967 ;

Vu la loi n° 65-947 du 10 novembre 1965 étendant aux départements d'outre-mer le champ d'application de plusieurs lois relatives à la protection des sites et des monuments historiques ;

Vu le décret n° 47-593 du 23 août 1947 portant règlement d'administration publique pour l'application de la loi du 2 mai 1930, modifié par le décret n° 58-102 du 31 janvier 1958 ;

Vu le décret n° 66-649 du 26 août 1966 étendant aux départements d'outre-mer certaines dispositions de caractère réglementaire relatives à la protection des sites et des monuments historiques ;

Vu le décret n° 67-300 du 30 mars 1967 étendant aux départements d'outre-mer les décrets pris pour l'application de plusieurs lois relatives à la protection des sites et des monuments historiques ;

Le Conseil d'Etat (section de l'intérieur) entendu,

Décrète :

Art. 1^{er}. - Le préfet communique la proposition d'inscription à l'inventaire des sites et monuments naturels pour avis du conseil municipal aux maires des communes dont le territoire est concerné par ce projet.

Si le maire ne fait pas connaître au préfet la réponse du conseil municipal dans le délai de trois mois à compter de la réception de la demande d'avis, cette réponse est réputée favorable.

Art. 2. - L'arrêté prononçant l'inscription sur la liste est notifié par le préfet aux propriétaires du monument naturel ou du site.

Toutefois, lorsque le nombre de propriétaires intéressés par l'inscription d'un même site ou monument naturel est supérieur à cent, il peut être substitué à la procédure de notification individuelle une mesure générale de publicité dans les conditions fixées à l'article 3.

Il est procédé également par voie de publicité lorsque l'administration est dans l'impossibilité de connaître l'identité ou le domicile des propriétaires.

Art. 3. - Les mesures de publicité prévues à l'article 2 (alinéas 2 et 3 ci-dessus) sont accomplies à la diligence du préfet, qui fait procéder à l'insertion de l'arrêté prononçant l'inscription dans deux journaux dont au moins un quotidien dont la distribution est assurée dans les communes intéressées. Cette insertion doit être renouvelée au plus tard le dernier jour du mois qui suit la première publication.

L'arrêté prononçant l'inscription est en outre publié dans ces communes, pendant une durée qui ne peut être inférieure à un mois, par voie d'affichage à la mairie et tous autres endroits habituellement utilisés pour l'affichage des actes publics ; l'accomplissement de ces mesures de publicité est certifié par le maire, qui en informe aussitôt le préfet.

L'arrêté prononçant l'inscription est ensuite publié au Recueil des actes administratifs du département. Il prend effet à la date de cette publication.

Art. 4. - L'enquête prévue à l'article 5-1 de la loi du 2 mai 1930 préalablement à la décision de classement est organisée par un arrêté du préfet qui désigne le chef de service chargé de conduire la procédure et fixe la date à laquelle celle-ci doit être ouverte et sa durée qui ne peut être inférieure à quinze jours ni supérieure à trente jours.

Cet arrêté précise les heures et les lieux où le public peut prendre connaissance du projet de classement qui comporte :

1° Une notice explicative indiquant l'objet de la mesure de protection, et éventuellement les prescriptions particulières de classement ;

2° Un plan de délimitation du site.

Ce même arrêté est inséré dans deux journaux dont au moins un quotidien dont la distribution est assurée dans les communes intéressées. Il est en outre publié dans ces communes par voie d'affichage ; l'accomplissement de ces mesures de publicité est certifié par le maire.

Art. 5. - Pendant un délai s'écoulant du premier jour de l'enquête au vingtième jour suivant sa clôture, toute personne intéressée peut adresser, par lettre recommandée avec demande d'avis de réception, des observations au préfet, qui en informe la commission départementale des sites, perspectives et paysages.

Pendant le même délai et selon les mêmes modalités, les propriétaires concernés font connaître au préfet, qui en informe la commission départementale des sites, perspectives et paysages, leur opposition ou leur consentement au projet de classement.

A l'expiration de ce délai, le silence du propriétaire équivaut à un défaut de consentement. Toutefois, lorsque l'arrêté de mise à l'enquête a été personnellement notifié au propriétaire, son silence à l'expiration du délai équivaut à un accord tacite.

Art. 6. - La décision de classement fait l'objet d'une publication au *Journal officiel*.

Art. 7. - Lorsque la décision de classement comporte des prescriptions particulières tendant à modifier l'état ou l'utilisation des lieux, elle doit être notifiée au propriétaire.

Cette notification s'accompagne de la mise en demeure d'avoir à mettre les lieux en conformité avec ces prescriptions particulières suivant les dispositions de l'article 8 (alinéa 3) de la loi du 2 mai 1930.

Art. 8. - La décision d'inscription ou de classement et le plan de délimitation du site seront reportés au plan d'occupation des sols du territoire concerné.

Art. 9. - Le ministre d'Etat chargé des affaires culturelles, le garde des sceaux, ministre de la justice, le ministre de l'intérieur, le ministre de l'économie et des finances, le ministre de l'équipement et du logement, le ministre de l'agriculture, le secrétaire d'Etat auprès du Premier ministre, chargé des départements et territoires d'outre-mer, le secrétaire d'Etat à l'intérieur et le secrétaire d'Etat à l'économie et aux finances sont chargés, chacun en ce qui le concerne, de l'exécution du présent décret, qui sera publié au *Journal officiel* de la République française.

Fait à Paris, le 13 juin 1969.

DÉCRET N° 70-288 DU 31 MARS 1970

abrogeant certaines dispositions de la loi du 2 mai 1930 relative à la protection des monuments naturels et des sites de caractère artistique, historique, scientifique, légendaire ou pittoresque et portant règlement d'administration publique sur la composition et le fonctionnement des commissions départementales et de la commission supérieure instituée en application de ladite loi

(Journal officiel du 4 avril 1970)

TITRE III

(Décret n° 77-49 du 19 janvier 1977, art. 8)

DÉCLARATION PRÉALABLE DES PROJETS DE TRAVAUX DANS LES SITES INSCRITS A L'INVENTAIRE

Art. 17 bis. - La déclaration préalable, prévue à l'alinéa 4 de l'article 4 de la loi susvisée du 2 mai 1930, est adressée au préfet du département qui recueille l'avis de l'architecte des Bâtiments de France sur le projet.

(Décret n° 77-734 du 7 juillet 1977, art. 1^{er}.) « Lorsque l'exécution des travaux est subordonnée à la délivrance d'un permis de construire ou d'un permis de démolir, la demande de permis tient lieu de la déclaration préalable.

« Lorsque l'exécution des travaux est subordonnée à la délivrance d'une autorisation d'utilisation du sol en application des dispositions du titre IV du livre IV de la deuxième partie du code de l'urbanisme, la demande d'autorisation tient lieu de la déclaration préalable. »

Art. 18. - Le ministre d'Etat chargé des affaires culturelles, le ministre de l'intérieur, le ministre de l'économie et des finances, le ministre délégué auprès du Premier ministre, chargé des départements et territoires d'outre-mer, et le secrétaire d'Etat auprès du Premier ministre, chargé de la fonction publique et des réformes administratives, sont chargés, chacun en ce qui le concerne, de l'exécution du présent décret, qui sera publié au *Journal officiel* de la République française.

Fait à Paris, le 31 mars 1970.

SERVITUDE PT2

TÉLÉCOMMUNICATIONS

I. - GÉNÉRALITÉS

Servitudes relatives aux transmissions radioélectriques concernant la protection contre les obstacles des centres d'émission et de réception exploités par l'Etat.

Code des postes et télécommunications, articles L. 54 à L. 56, R. 21 à R. 26 et R. 39.

Premier ministre (comité de coordination des télécommunications, groupement des contrôles radioélectriques, C.N.E.S.).

Ministère des postes, des télécommunications et de l'espace (direction de la production, service du trafic, de l'équipement et de la planification).

Ministère de la défense.

Ministère de l'intérieur.

Ministère chargé des transports (direction générale de l'aviation civile [services des bases aériennes], direction de la météorologie nationale, direction générale de la marine marchande, direction des ports et de la navigation maritimes, services des phares et balises).

II. - PROCÉDURE D'INSTITUTION

A. - PROCÉDURE

Servitudes instituées par un décret particulier à chaque centre, soumis au contreseing du ministre dont les services exploitent le centre et du secrétaire d'Etat chargé de l'environnement. Ce décret auquel est joint le plan des servitudes intervient après consultation des administrations concernées, enquête publique dans les communes intéressées et transmission de l'ensemble de dossier d'enquête au Comité de coordination des télécommunications. L'accord préalable du ministre chargé de l'industrie et du ministre chargé de l'agriculture est requis dans tous les cas. Si l'accord entre les ministres n'intervient pas, il est statué par décret en Conseil d'Etat (art. 25 du code des postes et des télécommunications).

Les servitudes instituées par décret sont modifiées selon la procédure déterminée ci-dessus lorsque la modification projetée entraîne un changement d'assiette de la servitude ou son aggravation. Elles sont réduites ou supprimées par décret sans qu'il y ait lieu de procéder à l'enquête (art. R. 25 du code des postes et des télécommunications).

Le plan des servitudes détermine, autour des centres d'émission et de réception dont les limites sont définies conformément au deuxième alinéa de l'article R. 22 du code des postes et télécommunications ou entre des centres assurant une liaison radioélectrique sur ondes de fréquence supérieure à 30 MHz, différentes zones possibles de servitudes.

- a) Autour des centres émetteurs et récepteurs et autour des stations de radiorepérage et de radionavigation, d'émission et de réception*
(Art. R. 21 et R. 22 du code des postes et des télécommunications)

Zone primaire de dégagement

A une distance maximale de 200 mètres (à partir des limites du centre), les différents centres à l'exclusion des installations radiogoniométriques ou de sécurité aéronautique pour lesquelles la distance maximale peut être portée à 400 mètres.

Zone secondaire de dégagement

La distance maximale à partir des limites du centre peut être de 2 000 mètres.

Secteur de dégagement

D'une couverture de quelques degrés à 360° autour des stations de radiorepérage et de radionavigation et sur une distance maximale de 5 000 mètres entre les limites du centre et le périmètre du secteur.

b) Entre deux centres assurant une liaison radioélectrique par ondes de fréquence supérieure à 30 MHz

(Art. R. 23 du code des postes et des télécommunications)

Zone spéciale de dégagement

D'une largeur approximative de 500 mètres compte tenu de la largeur du faisceau hertzien proprement dit estimée dans la plupart des cas à 400 mètres et de deux zones latérales de 50 mètres.

B. - INDEMNISATION

Possible si le rétablissement des liaisons cause aux propriétés et aux ouvrages un dommage direct matériel et actuel (art. L. 56 du code des postes et des télécommunications). La demande d'indemnité doit être faite dans le délai d'un an du jour de la notification des mesures imposées. A défaut d'accord amiable, les contestations relatives à cette indemnité sont de la compétence du tribunal administratif (art. L. 56 du code des postes et des télécommunications) (1).

C. - PUBLICITÉ

Publication des décrets au *Journal officiel* de la République française.

Publication au fichier du ministère des postes, des télécommunications et de l'espace (instruction du 21 juin 1961, n° 40) qui alimente le fichier mis à la disposition des préfets, des directeurs départementaux de l'équipement, des directeurs interdépartementaux de l'industrie.

Notification par les maires aux intéressés des mesures qui leur sont imposées.

III. - EFFETS DE LA SERVITUDE

A. - PRÉROGATIVES DE LA PUISSANCE PUBLIQUE

1° Prerogatives exercées directement par la puissance publique

Droit pour l'administration de procéder à l'expropriation des immeubles par nature pour lesquels aucun accord amiable n'est intervenu quant à leur modification ou à leur suppression, et ce dans toutes les zones et le secteur de dégagement.

2° Obligations de faire imposées au propriétaire

Au cours de l'enquête publique

Les propriétaires sont tenus, dans les communes désignées par arrêté du préfet, de laisser pénétrer les agents de l'administration chargés de la préparation du dossier d'enquête dans les propriétés non closes de murs ou de clôtures équivalentes (art. R. 25 du code des postes et des télécommunications).

Dans les zones et dans le secteur de dégagement

Obligation pour les propriétaires, dans toutes les zones et dans le secteur de dégagement, de procéder si nécessaire à la modification ou à la suppression des bâtiments constituant des immeubles par nature, aux termes des articles 518 et 519 du code civil.

(1) N'ouvre pas droit à indemnité l'insitution d'une servitude de protection des télécommunications radioélectriques entraînant l'inconstructibilité d'un terrain (Conseil d'Etat, 17 octobre 1980, époux Pascal : C.J.E.G. 1980, p. 161).

Obligation pour les propriétaires, dans la zone primaire de dégagement, de procéder si nécessaire à la suppression des excavations artificielles, des ouvrages métalliques fixes ou mobiles, des étendues d'eau ou de liquide de toute nature.

B. - LIMITATIONS AU DROIT D'UTILISER LE SOL

1° Obligations passives

Interdiction, dans la zone primaire, de créer des excavations artificielles (pour les stations de sécurité aéronautique), de créer tout ouvrage métallique fixe ou mobile, des étendues d'eau ou de liquide de toute nature ayant pour résultat de perturber le fonctionnement du centre (pour les stations de sécurité aéronautique et les centres radiogoniométriques).

Limitation, dans les zones primaires et secondaires et dans les secteurs de dégagement, de la hauteur des obstacles. En général le décret propre à chaque centre renvoie aux cotes fixées par le plan qui lui est annexé.

Interdiction, dans la zone spéciale de dégagement, de créer des constructions ou des obstacles au-dessus d'une ligne droite située à 10 mètres au-dessous de celle joignant les aériens d'émission ou de réception sans, cependant, que la limitation de hauteur imposée puisse être inférieure à 25 mètres (art. R. 23 du code des postes et des télécommunications).

2° Droits résiduels du propriétaire

Droit pour les propriétaires de créer, dans toutes les zones de servitudes et dans les secteurs de dégagement, des obstacles fixes ou mobiles dépassant la cote fixée par le décret des servitudes, à condition d'en avoir obtenu l'autorisation du ministre qui exploite ou contrôle le centre.

Droit pour les propriétaires dont les immeubles soumis à l'obligation de modification des installations préexistantes ont été expropriés à défaut d'accord amiable de faire état d'un droit de préemption, si l'administration procède à la revente de ces immeubles aménagés (art. L. 55 du code des postes et des télécommunications).

TITRE III

SERVITUDES RADIOÉLECTRIQUES

CHAPITRE I^{er}

SERVITUDES DE PROTECTION DES CENTRES RADIOÉLECTRIQUES D'ÉMISSION ET DE RÉCEPTION CONTRE LES OBSTACLES (1)

Art. L. 54. - Afin d'empêcher que des obstacles ne perturbent la propagation des ondes radioélectriques émises ou reçues par les centres de toute nature exploités ou contrôlés par les différents départements ministériels, il est institué certaines servitudes pour la protection des télécommunications radioélectriques.

Art. L. 55. - Lorsque ces servitudes entraînent la suppression ou la modification de bâtiments constituant des immeubles par nature en application des articles 518 et 519 du code civil et, à défaut d'accord amiable, l'expropriation de ces immeubles a lieu conformément aux dispositions de l'ordonnance n° 58-997 du 23 octobre 1958, relative à l'expropriation pour cause d'utilité publique (1).

Après suppression ou modification des bâtiments ainsi acquis et lorsque les lieux ont été mis en conformité avec les exigences du présent chapitre, l'administration peut procéder à la revente des immeubles expropriés, sous garantie d'un droit de préemption aux propriétaires dépossédés et sous réserve du respect par l'acquéreur de ces servitudes.

Art. L. 56. - Dans les autres cas, ces servitudes ouvrent droit à l'indemnité s'il en résulte une modification à l'état antérieur des lieux déterminant un dommage direct, matériel et actuel. A défaut d'accord amiable, cette indemnité est fixée par le tribunal administratif.

La demande d'indemnité doit, à peine de forclusion, parvenir au ministre chargé de l'exécution des travaux dans le délai d'un an à compter de la notification aux intéressés des dispositions qui leur sont imposées.

Art. R. * 21. - Autour de chaque station émettrice ou réceptrice d'ondes radioélectriques utilisant des aériens directifs, ainsi qu'autour des laboratoires et centres de recherches radioélectriques, il peut être créé deux zones de servitudes respectivement dites « zone primaire de dégagement » et « zone secondaire de dégagement ».

Entre deux centres assurant une liaison radioélectrique par ondes de fréquence supérieure à 30 megahertz (c'est-à-dire de longueur d'onde inférieure à 10 mètres), il peut être créé une zone de servitude dite « zone spéciale de dégagement ».

Il peut également être créé une zone de servitude dite « secteur de dégagement » autour des stations de radiorepérage ou de radionavigation d'émission ou de réception.

Art. R. * 22. - La distance séparant la limite d'un centre radioélectrique de toute nature et le périmètre des zones de servitudes ne peut excéder :

- 2 000 mètres dans le cas d'une zone secondaire de dégagement ;
- 400 mètres dans le cas d'une zone primaire de dégagement entourant une installation de sécurité aéronautique ou un centre radiogoniométrique ;
- 200 mètres dans le cas d'une zone primaire de dégagement entourant un centre autre que ceux précités ;
- 5 000 mètres dans le cas d'un secteur de dégagement.

La limite d'un centre est définie comme étant le contour du polygone de surface minimum englobant tous les éléments rayonnants ou collecteurs existants ou projetés. Toutefois, lorsque la distance entre deux points quelconques de ce contour excède 2 000 mètres, l'ensemble des éléments rayonnants ou collecteurs doit être fractionné en plusieurs îlots dont les limites particulières répondent à la définition ci-dessus ; les zones de servitudes sont alors déterminées à partir de la limite de chacun de ces îlots.

Les différentes zones ainsi déterminées peuvent faire l'objet d'un seul décret de servitudes même lorsqu'elles ne se recoupent pas mutuellement.

Art. R. * 23. - La largeur d'une zone spéciale de dégagement protégeant une liaison radioélectrique entre deux points fixes comptés perpendiculairement à la projection horizontale du trajet des ondes radioélectriques ne peut excéder 50 mètres de part et d'autre de cette projection. Les constructions et obstacles situés dans la zone de dégagement définie au présent alinéa doivent se trouver à 10 mètres au-dessous de la ligne droite joignant les aériens d'émission et de réception, sans cependant que la limitation de hauteur imposée à une construction puisse être inférieure à 25 mètres.

La largeur d'un secteur de dégagement protégeant une station de radiorepérage ou de radionavigation ne peut excéder la largeur du secteur angulaire exploré par la station, augmenté, s'il y a lieu, d'une marge de sécurité d'un degré au plus au-delà des deux limites de ce secteur.

Art. R. * 24. - Dans toute zone primaire, secondaire ou spéciale de dégagement, ainsi que dans tout secteur de dégagement, il est interdit, sauf autorisation du ministre dont les services exploitent ou contrôlent le centre, de créer des obstacles fixes ou mobiles dont la partie la plus haute excède une cote fixée par le décret prévu à l'article R. * 25.

Lorsque la configuration du terrain le permet, les zones sont divisées en plusieurs parties, une cote particulière étant fixée pour chaque partie.

Dans la zone primaire de dégagement d'une station de sécurité aéronautique ou d'un centre radiogoniométrique, il est en outre interdit de créer ou de conserver tout ouvrage métallique fixe ou mobile, des étendues d'eau ou de liquides de toute nature pouvant perturber le fonctionnement de cette installation ou de cette station.

Dans la zone primaire de dégagement d'une station de sécurité aéronautique, il est également interdit de créer ou de conserver des excavations artificielles pouvant perturber le fonctionnement de cette station.

(1) Dispositions prises en Conseil d'Etat pour l'exécution des articles L. 54 et suivants.

Dans les zones boisées, l'établissement des centres projetés est subordonné à une décision préalable du ministre de l'agriculture constatant que le maintien de l'état boisé n'est pas reconnu indispensable dans le périmètre des servitudes à imposer.

Art. R. * 25. - Les zones qui sont soumises à servitudes sont fixées par un plan d'établissement des servitudes après une enquête publique effectuée conformément aux dispositions qui sont de droit commun applicables aux enquêtes précédant les déclarations d'utilité publique. Toutefois, la mission dévolue par ces dispositions, soit à une commission d'enquête, soit à un commissaire enquêteur, est, dans tous les cas, confiée à un commissaire enquêteur.

La préparation du dossier s'effectue comme suit : sur la demande du ministre intéressé, à laquelle est joint un projet de plan, le préfet désigne par arrêté les communes sur le territoire desquelles les agents qualifiés sont autorisés à procéder à une étude préliminaire. Ces agents ont la faculté de pénétrer dans les propriétés non closes de murs ou de clôtures équivalentes situées sur le territoire de ces communes.

Après achèvement de l'enquête visée au premier alinéa du présent article, le plan des servitudes qui en résulte est approuvé par décret pris sous le contreseing du ministre dont les services doivent exploiter ou contrôler le centre, sur avis du comité de coordination des télécommunications ainsi que sous le contreseing du ministre de la construction.

(Décret n° 70-1339 du 23 décembre 1970, art. 1^{er}.) L'accord préalable du ministre du développement industriel et scientifique et du ministre de l'agriculture est requis dans tous les cas. Si l'accord entre les ministres n'intervient pas, il est statué par décret en Conseil d'Etat.

Les servitudes portées au plan sont instituées à dater du jour de la publication du décret. Elles sont modifiées suivant la procédure prévue aux alinéas précédents du présent article lorsque la modification projetée entraîne un changement d'assiette de la servitude ou son aggravation. Elles sont réduites ou supprimées par décret sans qu'il y ait lieu de procéder à l'enquête.

Art. R. * 26. - Le décret de servitudes visé à l'article précédent fixe :

- le ou les points de repère matérialisant la cote que ne doit pas excéder la partie la plus haute des obstacles fixes ou mobiles, dans les zones primaires et secondaires de dégagement ;
- les cotes rapportées au nivellement général que ne doit pas excéder la partie la plus haute des obstacles fixes ou mobiles en chaque partie d'une zone spéciale de dégagement ;
- le ou les points de repère matérialisant la cote que ne doit pas excéder la partie la plus haute des obstacles fixes ou mobiles dans un secteur de dégagement.

SERVITUDE T5

RELATIONS AÉRIENNES

(Dégagement)

I. - GÉNÉRALITÉS

Servitudes aéronautiques instituées pour la protection de la circulation aérienne, servitude de dégagement.

Code de l'aviation civile, 1^{re} partie, articles L. 281-1 à L. 281-4 (dispositions pénales), 2^e partie, livre II, titre IV, chapitre 1^{er}, articles R. 241-1, et 3^e partie, livre II, titre IV, chapitre II, articles D. 242-1 à D. 242-14.

Arrêté du 31 décembre 1984 fixant les spécifications techniques destinées à servir de base à l'établissement des servitudes aéronautiques, à l'exclusion des servitudes radio-électriques.

Ministère de la défense (direction de l'administration générale, sous-direction du domaine et de l'environnement).

Ministère chargé des transports (direction générale de l'aviation civile, direction de la météorologie nationale).

II. - PROCÉDURE D'INSTITUTION

A. - PROCÉDURE

Décret en Conseil d'Etat particulier à chaque aérodrome portant approbation du plan de dégagement établi par l'administration intéressée après étude effectuée sur place, discuté en conférence interservices puis soumis à enquête publique ainsi que documents annexes (notice explicative, liste des obstacles, etc.). L'ensemble du dossier est, préalablement à l'approbation, transmis obligatoirement pour avis à la commission centrale des servitudes aéronautiques.

Si les conclusions du rapport d'enquête, les avis des services et des collectivités publiques intéressés sont favorables, l'approbation est faite par arrêté ministériel.

En cas d'urgence, application possible des mesures provisoires de sauvegarde prises par arrêté ministériel (aviation civile ou défense), après enquête publique et avis favorable de la commission centrale des servitudes aéronautiques. Cet arrêté est valable deux ans si les dispositions transitoires non pas été reprises dans un plan de dégagement approuvé (art. R. 141-5 du code de l'aviation civile).

Un tel plan est applicable :

1. Aux aérodromes suivants (art. R. 241-2 du code de l'aviation civile) :
 - aérodromes destinés à la circulation aérienne publique ou créés par l'Etat ;
 - certains aérodromes non destinés à la circulation aérienne publique et créés par une personne physique ou morale autre que l'Etat ;
 - aérodromes situés en territoire étranger pour lesquels des zones de dégagement doivent être établies sur le territoire français.
2. Aux installations d'aide à la navigation aérienne (télécommunications aéronautiques, météorologie).
3. A certains endroits correspondant à des points de passage préférentiel pour la navigation aérienne.

B. - INDEMNISATION

L'article R. 241-6 du code de l'aviation civile rend applicable aux servitudes aéronautiques de dégagement les dispositions des articles L. 55 et L. 56 du code des postes et des télécommunications en cas de suppression ou de modification de bâtiments.

Lorsque les servitudes entraînent la suppression ou la modification de bâtiments constituant des immeubles par nature, ou encore un changement de l'état initial des lieux générateur d'un dommage direct, matériel et certain, la mise en application des mesures d'indemnisation est subordonnée à une décision du ministre chargé de l'aviation civile ou du ministre chargé des armées. Cette décision est notifiée à l'intéressé comme en matière d'expropriation, par l'ingénieur en chef des bases aériennes compétent (art. D. 242-11 du code de l'aviation civile).

Si les propriétaires acceptent d'exécuter eux-mêmes ou de faire exécuter par leur soin les travaux de modification aux conditions proposées, il est passé entre eux et l'administration une convention rédigée en la forme administrative fixant entre autres le montant des diverses indemnités (déménagement, détérioration d'objets mobiliers, indemnité compensatrice du dommage résultant des modifications) (art. D. 242-12 du code de l'aviation civile).

A défaut d'accord amiable, le montant de l'indemnité est fixé par le tribunal administratif.

En cas d'atténuation ultérieure des servitudes, l'administration peut poursuivre la récupération de l'indemnité, déduction faite du coût de remise en état des lieux dans leur aspect primitif équivalent, et cela dans un délai de deux ans à compter de la publication de l'acte administratif entraînant la modification ou la suppression de la servitude. A défaut d'accord amiable, le montant des sommes à recouvrer est fixé comme en matière d'expropriation.

C. - PUBLICITÉ

(Art. D. 242-6 du code de l'aviation civile)

Dépôt en mairie des communes intéressées du plan de dégagement ou de l'arrêté instituant des mesures provisoires.

Avis donné par voie d'affichage dans les mairies intéressées ou par tout autre moyen et par insertion dans un journal mis en vente dans le département.

Obligation pour les maires des communes intéressées de préciser, à toute personne qui en fait la demande, si un immeuble situé dans la commune est grevé de servitudes.

III. - EFFETS DE LA SERVITUDE

A. - PRÉROGATIVES DE LA PUISSANCE PUBLIQUE

1° Prérogatives exercées directement par la puissance publique

Possibilité pour les agents de l'administration et pour les personnes auxquelles elle délègue des droits de pénétrer sur les propriétés privées pour y exécuter des études nécessaires à l'établissement des plans de dégagement, et ce dans les conditions prévues par l'article 1^{er} de la loi du 29 décembre 1892 pour les travaux publics.

Possibilité pour l'administration d'implanter des signaux, bornes et repères nécessaires à titre provisoire ou permanent, pour la détermination des zones de servitudes (application de la loi du 6 juillet 1943 relative à l'exécution des travaux géodésiques et de la loi du 28 mars 1957 concernant la conservation des signaux, bornes et repères) (art. D. 242-1 du code de l'aviation civile).

Possibilité pour l'administration de procéder à l'expropriation (art. R. 241-6 du code de l'aviation civile).

Possibilité pour l'administration de procéder d'office à la suppression des obstacles susceptibles de constituer un danger pour la circulation aérienne ou de pourvoir à leur balisage.

2° Obligations de faire imposées au propriétaire

Obligation de modifier ou de supprimer les obstacles de nature à constituer un danger pour la circulation aérienne ou nuisibles au fonctionnement des dispositifs de la sécurité établis dans l'intérêt de la navigation aérienne ou de pourvoir à leur balisage. Ces travaux sont exécutés conformément aux termes d'une convention passée entre le propriétaire et le représentant de l'administration.

CODE DE L'AVIATION CIVILE

Art. R. 241-1. - Afin d'assurer la sécurité de la circulation des aéronefs, il est institué des servitudes spéciales dites « servitudes aéronautiques ».

Ces servitudes comprennent :

1° Des servitudes aéronautiques de dégagement comportant l'interdiction de créer ou l'obligation de supprimer les obstacles susceptibles de constituer un danger pour la circulation aérienne ou nuisibles au fonctionnement des dispositifs de sécurité établis dans l'intérêt de la navigation aérienne.

2° Des servitudes aéronautiques de balisage comportant l'obligation de pourvoir certains obstacles ainsi que certains emplacements de dispositifs visuels ou radioélectriques destinés à signaler leur présence aux navigateurs aériens ou à en permettre l'identification ou de supporter l'installation de ces dispositifs.

Servitudes aéronautiques de dégagement

Section I. - Etablissement et approbation du plan de dégagement

Art. D. 242-1. - Les agents de l'administration ou les personnes auxquelles elle délègue ses droits sont admis à pénétrer dans les propriétés privées pour y exécuter les opérations nécessaires aux études concernant l'établissement des plans de dégagement dans les conditions définies par l'article 1^{er} de la loi du 29 décembre 1892.

Les signaux, bornes et repères dont l'implantation est nécessaire à titre provisoire ou permanent pour la détermination des diverses zones de protection sont établis dans les conditions spécifiées par la loi du 6 juillet 1943 relative à l'exécution de travaux géodésiques et cadastraux et à la conservation des signaux, bornes et repères, validée et modifiée par la loi n° 57-391 du 28 mars 1957.

Art. D. 242-2. - L'enquête publique à laquelle doit être soumis le plan de servitudes aéronautiques de dégagement en vertu de l'article R. 241-4 relatif au régime des aérodromes et aux servitudes aéronautiques est précédée d'une conférence entre les services intéressés.

Art. D. 242-3. - Le dossier soumis à l'enquête comprend :

1° Le plan de dégagement qui détermine les diverses zones à frapper de servitudes avec l'indication, pour chaque zone, des cotes limites à respecter suivant la nature et l'emplacement des obstacles ;

2° Une notice explicative exposant l'objet recherché par l'institution des servitudes selon qu'il s'agit d'obstacles susceptibles de constituer un danger pour la circulation aérienne ou d'obstacles nuisibles au fonctionnement des dispositifs de sécurité, leur nature exacte et leurs conditions d'application, tant en ce qui concerne les constructions, installations et plantations existantes que les constructions, installations et plantations futures.

3° A titre indicatif, une liste des obstacles dépassant les cotes limites ;

4° Un état des signaux, bornes et repères existant au moment de l'ouverture de l'enquête et utiles pour la compréhension du plan de dégagement, sans préjudice de ceux qui pourront être établis ultérieurement pour en faciliter l'application.

Art. D. 242-4. - Le plan de dégagement accompagné des résultats de l'enquête publique et des résultats de la conférence entre services est soumis avant son approbation à l'avis de la commission centrale des servitudes aéronautiques.

Art. D. 242-5. - Lorsque des mesures provisoires de sauvegarde doivent être prises en application de l'article R. 241-5, il est procédé à une enquête publique précédée d'une conférence entre services intéressés dans les conditions fixées à l'article D. 242-2. Les mesures envisagées ainsi que les résultats de l'enquête publique et de la conférence entre services sont soumis à l'avis de la commission centrale des servitudes aéronautiques.

L'arrêté approuvant les mesures provisoires de sauvegarde est pris par le ministre chargé de l'aviation civile ou par le ministre des armées, après avis favorable de la commission centrale des servitudes aéronautiques.

Section II. - Application du plan de dégagement

Art. D. 242-6. - Une copie du plan de dégagement approuvé (ou de l'arrêté instituant des mesures provisoires de sauvegarde) est déposée à la mairie des communes sur le territoire desquelles sont assises les servitudes.

Avis du dépôt est donné au public par voie d'affichage à la mairie et d'insertion dans un journal mis en vente dans le département et en outre par tous autres moyens en usage dans la commune.

B. - LIMITATIONS AU DROIT D'UTILISER LE SOL

1° Obligations passives

Interdiction de créer des obstacles fixes (permanents ou non permanents), susceptibles de constituer un danger pour la circulation aérienne.

Obligation de laisser pénétrer sur les propriétés privées les représentants de l'administration pour y exécuter les opérations nécessaires aux études concernant l'établissement du plan de dégagement.

2° Droits résiduels du propriétaire

Possibilité pour le propriétaire d'obtenir la délivrance d'un permis de construire, si le projet de construction est conforme aux dispositions du plan de dégagement ou aux mesures de sauvegarde.

Possibilité pour le propriétaire d'établir des plantations, remblais et obstacles de toute nature non soumis à l'obligation de permis de construire et ne relevant pas de la loi du 15 juin 1906 sur les distributions d'énergie, à condition d'obtenir l'autorisation de l'ingénieur en chef des services des bases aériennes compétent.

Le silence de l'administration dans les délais prévus par l'article D. 242-9 du code de l'aviation civile vaut accord tacite.

Possibilité pour le propriétaire de procéder sans autorisation à l'établissement de plantations, remblais et obstacles de toute nature, si ces obstacles demeurent à quinze mètres au-dessous de la cote limite qui résulte du plan de dégagement.

Le maire doit faire connaître à toute personne qui le lui demande si un immeuble situé dans le territoire de la commune est grevé de servitudes de dégagement ; s'il en est requis par écrit, il doit répondre par lettre recommandée avec demande d'avis de réception dans un délai de huit jours.

Art. D. 242-7. - Dans les zones grevées de servitudes de dégagement, le permis de construire ne peut être délivré que si les constructions projetées sont conformes aux dispositions du plan de dégagement ou aux mesures provisoires de sauvegarde.

Art. D. 242-8 (*Décret n° 80-910 du 17 novembre 1980, art. 5-VII*). - Dans les mêmes zones et sous réserve des dispositions de l'article D. 242-10, l'établissement de plantations, remblais et obstacles de toute nature non soumis au permis de construire et ne relevant pas de la loi du 15 juin 1906 sur les distributions d'énergie est soumis à l'autorisation de l'ingénieur en chef du service des bases aériennes compétent.

La demande est adressée au maire qui en délivre récépissé. Elle donne les précisions utiles sur la nature et l'emplacement des obstacles ainsi que les hauteurs qu'ils sont susceptibles d'atteindre.

Le maire la transmet sans délai à l'ingénieur en chef.

Art. D. 242-9. - La décision sur la demande visée à l'article précédent doit être notifiée par l'intermédiaire du maire dans un délai de trente jours à compter de la date du dépôt de la demande ou de la remise des renseignements complémentaires que le pétitionnaire aura été invité à produire.

Ce délai est augmenté d'un mois lorsque l'instruction de la demande nécessite des opérations de nivellement.

A défaut de réponse dans les délais ainsi fixés, le demandeur peut saisir directement l'ingénieur en chef du service des bases aériennes par lettre recommandée avec demande d'avis de réception. Faute par l'ingénieur en chef de notifier sa décision dans le délai de quinze jours à dater de la réception de ladite lettre, l'autorisation est réputée accordée sous réserve toutefois que le demandeur se conforme aux autres dispositions législatives ou réglementaires.

Art. D. 242-10. - Les intéressés peuvent se dispenser de produire la demande visée à l'article D. 242-8 lorsque les obstacles qu'ils se proposent d'établir demeureront à quinze mètres au moins en dessous de la cote limite qui résulte du plan de dégagement.

Art. D. 242-11. - Lorsque les servitudes instituées par le plan de dégagement impliquent soit la suppression ou la modification de bâtiments constituant des immeubles par nature, soit une modification à l'état antérieur des lieux déterminant un dommage direct, matériel et certain, la mise en application des mesures correspondantes est subordonnée dans chaque cas à une décision du ministre chargé de l'aviation civile ou du ministre des armées.

Cette décision est notifiée aux intéressés par l'ingénieur en chef du service des bases aériennes compétent, conformément à la procédure appliquée en matière d'expropriation pour cause d'utilité publique.

Les notifications comportent toutes précisions utiles sur les travaux à effectuer ainsi que sur les conditions dans lesquelles ils pourraient être exécutés.

Art. D. 242-12. - Si les propriétaires consentent à exécuter les travaux qui leur sont imposés aux conditions qui leur sont proposées, il est passé entre eux et le représentant du ministre chargé de l'aviation civile ou du ministre des armées une convention rédigée en la forme administrative.

Cette convention précise :

1° Les modalités de délais d'exécution des travaux, l'indemnité représentative de leur coût et les conditions de versement ;

2° L'indemnité, s'il y a lieu, pour frais de déménagement, détériorations d'objets mobiliers et autres dommages causés par l'exécution des travaux ;

3° L'indemnité compensatrice, s'il y a lieu, des autres éléments du dommage résultant des modifications apportées à la situation des lieux.

La convention peut prévoir l'exécution des travaux par les soins de l'administration.

Art. D. 242-13 (*Décret n° 73-309 du 9 mars 1973, art. 1^{er}*). - En cas de refus de l'autorisation exigée par le cinquième alinéa de l'article R. 241-4 du code pour l'exécution de travaux de grosses réparations ou d'améliorations, ou à l'expiration du délai de quatre mois valant décision de refus, le propriétaire pourra requérir l'application immédiate des mesures prévues à l'article D. 242-11. Sa requête devra, à peine de forclusion, parvenir au ministre qui a refusé l'autorisation sollicitée en application de l'article R. 241-4 du code, dans le délai d'un an à dater de la notification à l'intéressé de la décision de refus.

Lorsque, en application de l'article R. 241-4 (alinéa 5) précité, l'administration aura autorisé l'exécution de travaux d'améliorations, il ne sera tenu compte de la plus-value acquise par l'immeuble, en raison de l'exécution desdits travaux, dans le calcul de l'indemnité qui sera éventuellement due lors de la suppression, aux conditions prévues par les articles D. 242-11 et D. 242-12, du bâtiment ou autre ouvrage sur lequel ces travaux auront été exécutés, que dans la mesure où ils n'auront pas été normalement amortis.

Art. D. 242-14 (ancien article D. 242-13) (*Décret n° 73-309 du 9 mars 1973, art. 2*). - Si les servitudes de dégagement viennent à être atténuées ou supprimées de sorte que tout ou partie des lieux puisse être rétablie dans son état antérieur, l'administration est en droit de poursuivre la récupération de l'indemnité qu'elle aurait versée en compensation d'un préjudice supposé permanent, déduction faite du coût de remise en état des lieux dans leur état primitif ou dans un état équivalent.

A défaut d'accord amiable, le montant des sommes à recouvrer, qui présentent le caractère d'une créance domaniale, est fixé selon les règles applicables à la détermination des indemnités en matière d'expropriation pour cause d'utilité publique et le recouvrement en est effectué dans les formes qui seront prévues par un arrêté du ministre chargé de l'aviation civile et du ministre de l'économie et des finances.

L'action en récupération doit être engagée sous peine de forclusion dans un délai de deux ans à compter de la publication de l'acte administratif entraînant la modification ou la suppression des servitudes.

SERVITUDE I4B

ÉLECTRICITÉ

I. - GÉNÉRALITÉS

Servitudes relatives à l'établissement des canalisations électriques.

Servitude d'ancrage, d'appui, de passage, d'élagage et d'abattage d'arbres.

Loi du 15 juin 1906, article 12, modifiée par les lois du 19 juillet 1922, du 13 juillet 1925 (art. 298) et du 4 juillet 1935, les décrets des 27 décembre 1925, 17 juin et 12 novembre 1938 et le décret n° 67-885 du 6 octobre 1967.

Article 35 de la loi n° 46-628 du 8 avril 1946 portant nationalisation de l'électricité et du gaz.

Ordonnance n° 58-997 du 23 octobre 1958 (art. 60) relative à l'expropriation portant modification de l'article 35 de la loi du 8 avril 1946.

Décret n° 67-886 du 6 octobre 1967 sur les conventions amiables portant reconnaissance des servitudes de l'article 12 de la loi du 15 juin 1906 et confiant au juge de l'expropriation la détermination des indemnités dues pour imposition des servitudes.

Décret n° 85-1109 du 15 octobre 1985 modifiant le décret n° 70-492 du 11 juin 1970 portant règlement d'administration publique pour l'application de l'article 35 modifié de la loi n° 46-628 du 8 avril 1946, concernant la procédure de déclaration d'utilité publique des travaux d'électricité et de gaz qui ne nécessitent que l'établissement de servitudes ainsi que les conditions d'établissement desdites servitudes.

Circulaire n° 70-13 du 24 juin 1970 (mise en application des dispositions du décret du 11 juin 1970) complétée par la circulaire n° LR-J/A-033879 du 13 novembre 1985 (nouvelles dispositions découlant de la loi n° 83-630 du 12 juillet 1983 sur la démocratisation des enquêtes publiques et du décret n° 85-453 du 23 avril 1985 pris pour son application).

Ministère de l'industrie et de l'aménagement du territoire (direction générale de l'industrie et des matières premières, direction du gaz, de l'électricité et du charbon).

II. - PROCÉDURE D'INSTITUTION

A. - PROCÉDURE

Les servitudes d'ancrage, d'appui, de passage, d'élagage et d'abattage d'arbres bénéficient :

- aux travaux déclarés d'utilité publique (art. 35 de la loi du 8 avril 1946) ;
- aux lignes placées sous le régime de la concession ou de la régie réalisée avec le concours financier de l'Etat, des départements, des communes ou syndicats de communes (art. 298 de la loi du 13 juillet 1925) et non déclarées d'utilité publique (1).

La déclaration d'utilité publique des ouvrages d'électricité en vue de l'exercice des servitudes est obtenue conformément aux dispositions des chapitres I^{er} et II du décret du 11 juin 1970 modifié par le décret n° 85-1109 du 15 octobre 1985.

La déclaration d'utilité publique est prononcée :

- soit par arrêté préfectoral ou arrêté conjoint des préfets des départements intéressés et en cas de désaccord par arrêté du ministre chargé de l'électricité, en ce qui concerne les ouvrages de distribution publique d'électricité et de gaz et des ouvrages du réseau d'alimentation générale en énergie électrique ou de distribution aux services publics d'électricité de tension inférieure à 225 kV (art. 4, alinéa 2, du décret n° 85-1109 du 15 octobre 1985) ;

(1) Le bénéfice des servitudes instituées par les lois de 1906 et de 1925 vaut pour l'ensemble des installations de distribution d'énergie électrique, sans qu'il y ait lieu de distinguer selon que la ligne dessert une collectivité publique ou un service public ou une habitation privée (Conseil d'Etat, 1^{er} février 1985, ministre de l'industrie contre Michaud : req. n° 36313).

- soit par arrêté du ministre chargé de l'électricité ou arrêté conjoint du ministre chargé de l'électricité et du ministre chargé de l'urbanisme s'il est fait application des articles L. 123-8 et R. 123-35-3 du code de l'urbanisme, en ce qui concerne les mêmes ouvrages visés ci-dessus, mais d'une tension supérieure ou égale à 225 kV (art. 7 du décret n° 85-1109 du 15 octobre 1985).

La procédure d'établissement des servitudes est définie par le décret du 11 juin 1970 en son titre II (le décret n° 85-1109 du 15 octobre 1985 modifiant le décret du 11 juin 1970 n'a pas modifié la procédure d'institution des dites servitudes). La circulaire du 24 juin 1970 reste applicable.

A défaut d'accord amiable, le distributeur adresse au préfet par l'intermédiaire de l'ingénieur en chef chargé du contrôle, une requête pour l'application des servitudes, accompagnée d'un plan et d'un état parcellaire indiquant les propriétés qui doivent être atteintes par les servitudes. Le préfet prescrit alors une enquête publique dont le dossier est transmis aux maires des communes intéressées et notifié au demandeur. Les maires concernés donnent avis de l'ouverture de l'enquête et notifient aux propriétaires concernés les travaux projetés.

Le demandeur, après avoir eu connaissance des observations présentées au cours de l'enquête, arrête définitivement son projet, lequel est transmis avec l'ensemble du dossier au préfet, qui institue par arrêté les servitudes que le demandeur est autorisé à exercer après l'accomplissement des formalités de publicité mentionnées à l'article 18 du décret du 11 juin 1970 et visées ci-dessous en C.

Par ailleurs, une convention peut être passée entre le concessionnaire et le propriétaire ayant pour objet la reconnaissance des dites servitudes. Cette convention remplace les formalités mentionnées ci-dessus et produit les mêmes effets que l'arrêté préfectoral (art. 1^{er} du décret n° 67-886 du 6 octobre 1967) (1).

B. - INDEMNISATION

Les indemnités dues à raison des servitudes sont prévues par la loi du 15 juin 1906 en son article 12. Elles sont dues en réparation du préjudice résultant directement de l'exercice des servitudes (2).

Elles sont dues par le maître d'ouvrage. La détermination du montant de l'indemnité, à défaut d'accord amiable, est fixée par le juge de l'expropriation (art. 20 du décret du 11 juin 1970). Les dommages survenus à l'occasion des travaux doivent être réparés comme dommages de travaux publics (3).

Dans le domaine agricole, l'indemnisation des exploitants agricoles et des propriétaires est calculée en fonction des conventions passées, en date du 21 octobre 1987, entre Électricité de France et l'Assemblée permanente des chambres d'agriculture (A.P.C.A.) et rendues applicables par les commissions régionales instituées à cet effet. Pour les dommages instantanés liés aux travaux, l'indemnisation est calculée en fonction d'un accord passé le 21 octobre 1981 entre l'A.P.C.A., E.D.F. et le syndicat des entrepreneurs de réseaux, de centrales et d'équipements industriels électriques (S.E.R.C.E.).

C. - PUBLICITÉ

Affichage en mairie de chacune des communes intéressées, de l'arrêté instituant les servitudes.

Notification au demandeur de l'arrêté instituant les servitudes.

Notification dudit arrêté, par les maires intéressés ou par le demandeur, à chaque propriétaire et exploitant pourvu d'un titre régulier d'occupation et concerné par les servitudes.

(1) L'institution des servitudes qui implique une enquête publique, n'est nécessaire qu'à défaut d'accord amiable. L'arrêté préfectoral est vicié si un tel accord n'a pas été recherché au préalable par le maître d'ouvrage (Conseil d'Etat, 18 novembre 1977, ministre de l'industrie contre consorts Lannio) ; sauf si l'intéressé a manifesté, dès avant l'ouverture de la procédure, son hostilité au projet (Conseil d'Etat, 20 janvier 1985, Tredan et autres).

(2) Aucune indemnité n'est due, par exemple, pour préjudice esthétique ou pour diminution de la valeur d'un terrain à bâtir. En effet, l'implantation des supports des lignes électriques et le survol des propriétés sont par principe précaires et ne portent pas atteinte au droit de propriété, notamment aux droits de bâtir et de se clore (Cass. civ. III, 17 juillet 1872 : Bull. civ. III, n° 464 ; Cass. civ. III, 16 janvier 1979).

(3) Ce principe est posé en termes clairs par le Conseil d'Etat dans un arrêt du 7 novembre 1986 - E.D.F. c. Aujoulat (req. n° 50436, D.A. n° 60).

III. - EFFETS DE LA SERVITUDE

A. - PRÉROGATIVES DE LA PUISSANCE PUBLIQUE

1° Prerogatives exercées directement par la puissance publique

Droit pour le bénéficiaire d'établir à demeure des supports et ancrages pour conducteurs aériens d'électricité, soit à l'extérieur des murs ou façades donnant sur la voie publique, sur les toits et terrasses des bâtiments, à condition qu'on y puisse accéder par l'extérieur, dans les conditions de sécurité prescrites par les règlements administratifs (servitude d'ancrage).

Droit pour le bénéficiaire, de faire passer les conducteurs d'électricité au-dessus des propriétés, sous les mêmes conditions que ci-dessus, peu importe que les propriétés soient ou non closes ou bâties (servitude de surplomb).

Droit pour le bénéficiaire, d'établir à demeure des canalisations souterraines ou des supports pour les conducteurs aériens, sur des terrains privés non bâtis qui ne sont pas fermés de murs ou autres clôtures équivalentes (servitude d'implantation). Lorsqu'il y a application du décret du 27 décembre 1925, les supports sont placés autant que possible sur les limites des propriétés ou des clôtures.

Droit pour le bénéficiaire, de couper les arbres et les branches qui se trouvant à proximité des conducteurs aériens d'électricité, gênent leur pose ou pourraient par leur mouvement ou leur chute occasionner des courts-circuits ou des avaries aux ouvrages (décret du 12 novembre 1938).

2° Obligations de faire imposées au propriétaire

Néant.

B. - LIMITATIONS D'UTILISER LE SOL

1° Obligations passives

Obligation pour les propriétaires de réserver le libre passage et l'accès aux agents de l'entreprise exploitante pour la pose, l'entretien et le surveillance des installations. Ce droit de passage ne doit être exercé qu'en cas de nécessité et à des heures normales et après avoir prévenu les intéressés, dans toute la mesure du possible.

2° Droits résiduels des propriétaires

Les propriétaires dont les immeubles sont grevés de servitudes d'appui sur les toits ou terrasses ou de servitudes d'implantation ou de surplomb conservent le droit de se clore ou de bâtir, ils doivent toutefois un mois avant d'entreprendre l'un de ces travaux, prévenir par lettre recommandée l'entreprise exploitante.

SERVITUDE PM1

RISQUES NATURELS

I. - GÉNÉRALITÉS

Servitudes résultant des plans d'exposition aux risques naturels prévisibles institués en vue, d'une part, de localiser, caractériser et prévoir les effets des risques naturels existants dans le souci notamment d'informer et de sensibiliser le public et, d'autre part, de définir les mesures et techniques de prévention nécessaires.

Loi n° 82-600 du 13 juillet 1982 relative à l'indemnisation des victimes des catastrophes naturelles (art. 5-1).

Décret n° 84-328 du 3 mai 1984 relatif à l'élaboration des plans d'exposition aux risques naturels prévisibles.

Loi n° 87-565 du 22 juillet 1987 relative à l'organisation de la sécurité civile, à la protection de la forêt contre l'incendie et à la prévention des risques majeurs.

Lettre-circulaire du 20 novembre 1984 relative aux conditions d'application du décret du 3 mai 1984.

Circulaire n° 88-67 du 20 juin 1988 relative aux risques naturels et au droit des sols.

Ministère chargé de l'environnement et de la prévention des risques technologiques et naturels majeurs (direction de l'eau et de la prévention des pollutions et des risques, délégation aux risques majeurs).

Ministère de l'équipement, du logement, des transports et de la mer (direction de l'architecture et de l'urbanisme).

II. - PROCÉDURE D'INSTITUTION

A. - PROCÉDURE

La procédure de création et de révision des plans d'exposition aux risques (P.E.R.) est prévue par le décret du 3 mai 1984 (art. 1^{er}).

1° Initiative

L'établissement et la révision des P.E.R. sont prescrits par arrêté du préfet du département. Lorsque le périmètre mis à l'étude s'étend sur plusieurs départements, l'arrêté est pris conjointement par les préfets de ces départements.

Les communes dont le territoire est inclus dans le périmètre sont saisies pour avis du projet d'arrêté. Passé le délai de deux mois, leur avis est réputé favorable.

Si un territoire homogène au point de vue des risques s'étend sur plusieurs communes, il est préférable, pour des questions de procédure, de prescrire un P.E.R. pour chacune des communes plutôt qu'un P.E.R. multicommunal. Dans ce cas, les études techniques devront être menées conjointement afin d'assurer « l'égalité de traitement ».

Le préfet du département désigne le service extérieur de l'Etat chargé d'élaborer le projet de P.E.R.

2° Contenu du dossier

Le dossier de P.E.R. comprend un rapport de présentation qui tient lieu d'exposé des motifs pour l'institution de la servitude d'utilité publique que constitue le P.E.R., il énonce les caractéristiques des risques naturels prévisibles étudiés et en précise la localisation sur le territoire communal. Le rapport de présentation doit, en outre, justifier les sectorisations des documents graphiques et les prescriptions du règlement, compte tenu de l'importance des risques et des occupations et utilisations du sol.

Le dossier comprend aussi des documents graphiques qui doivent faire apparaître les différentes zones et sous-zones à l'intérieur desquelles s'appliquent les dispositions réglementaires des P.E.R. L'article 5 du décret du 3 mai 1984 distingue trois catégories de zones en raison de l'importance du risque et de la vulnérabilité des biens existants et futurs :

- *zone rouge*, ou zone très exposée pour laquelle la probabilité d'occurrence du risque et la forte intensité de ses effets prévisibles sont telles qu'il n'existe pas de mesure de prévention économiquement opportune autre que l'inconstructibilité ;

- *zone bleue*, ou zone moyennement exposée pour laquelle la probabilité d'occurrence du risque et l'intensité de ses effets prévisibles, moins importants, permettent d'y autoriser certaines occupations et utilisations du sol sous condition de respecter certaines prescriptions. La zone bleue est donc définie de telle sorte que le risque et ses conséquences y soient acceptables moyennant le respect de ces prescriptions ;

- *zone blanche*, ou zone réputée non exposée, pour laquelle l'occurrence du risque et l'intensité de ses effets prévisibles y sont négligeables.

Le dossier comprend enfin un règlement qui détermine les occupations ou utilisations du sol qui sont interdites dans chacune des zones rouge et bleue. De même c'est pour la zone bleue qu'il détermine les mesures de nature à prévenir les risques, à en réduire les conséquences ou à les rendre supportables à l'égard des biens et des activités (art. 6 du décret n° 84-328 du 3 mai 1984).

3° Consultation des communes

Il y a consultation de la (ou des) commune(s) avant la prescription du plan d'exposition aux risques (P.E.R.) par arrêté préfectoral.

Les communes dont le territoire est concerné par le périmètre mis à l'étude sont à nouveau consultées pour avis sur le projet d'arrêté. L'avis des conseils municipaux doit intervenir dans un délai de deux mois au terme duquel cet avis est réputé favorable. Le dossier soumis à avis comprend : le projet d'arrêté, le plan délimitant le périmètre de l'étude, un rapport sommaire justificatif.

Le préfet du département statue sur les avis donnés et le projet est arrêté par lui ou conjointement par les préfets si plusieurs départements sont concernés, éventuellement aménié pour tenir compte des avis.

4° Enquête publique

Le préfet du département prescrit par arrêté l'enquête publique du P.E.R. Cette enquête se déroule dans les formes prévues par le code de l'expropriation pour cause d'utilité publique (il s'agit de l'enquête publique de droit commun de l'article R. 11-4 du code de l'expropriation). Il appartient au préfet de désigner le commissaire enquêteur ou les membres de la commission d'enquête dont la rémunération sera imputée sur les crédits ouverts pour l'élaboration des P.E.R.

Par un souci d'efficacité, le P.E.R. peut être rendu public et soumis à enquête publique par le même arrêté ; en outre, lorsqu'un document d'urbanisme ou une opération, concerné par le projet de P.E.R., doit être soumis à enquête publique, il conviendra de favoriser la simultanéité de ces deux enquêtes.

A l'issue de l'enquête publique, le projet de plan accompagné des conclusions du commissaire enquêteur ou de la commission d'enquête est soumis pour avis aux conseils municipaux concernés. Leur avis doit intervenir dans un délai de deux mois au terme duquel il est réputé favorable.

5° L'approbation

Le plan d'exposition aux risques naturels prévisibles, éventuellement modifié pour tenir compte des résultats de l'enquête publique et des avis des conseils municipaux, est approuvé par arrêté du ou des préfets de département.

En cas d'avis défavorable du commissaire enquêteur ou de la commission d'enquête ou encore d'un conseil municipal, le plan est approuvé par décret en Conseil d'Etat après avis du délégué aux risques majeurs.

B. - INDEMNISATION

Aucune indemnité n'est prévue compte tenu de la portée de cette servitude, celle-ci permettant en effet de faire bénéficier des garanties ouvertes en matière d'assurance par la loi du 13 juillet 1982 relative à l'indemnisation des propriétaires victimes des catastrophes naturelles.

Cependant, l'exécution des mesures prévues par les P.E.R., concernant les constructions et installations existantes antérieurement à la publication de l'acte approuvant le plan, ne peuvent entraîner un coût supérieur à 10 p. 100 de la valeur vénale des biens concernés. Dans le cas où la totalité des mesures entraînerait un coût supérieur à cette valeur, il y a lieu d'étudier l'efficacité des mesures partielles et éventuellement de prescrire que celles-ci ne constituent pas une obligation, pour pouvoir continuer à bénéficier des garanties en cas de survenance d'une catastrophe naturelle.

C. - PUBLICITÉ

Publication de l'arrêté préfectoral de prescription du plan d'exposition aux risques naturels prévisibles au recueil des actes administratifs du (ou des) département(s).

Publication du projet de plan d'exposition aux risques naturels prévisibles au recueil des actes administratifs du (ou des) département(s). Les textes ne prévoient pas d'autres mesures de publication du P.E.R. rendu public ; néanmoins, il est souhaitable, d'une part, de publier des avis dans la presse régionale ou locale afin d'assurer une publicité très large de l'opération et, d'autre part, que les services instructeurs se mettent à la disposition du public pour lui fournir toutes les explications nécessaires.

L'acte approuvant le P.E.R. fait l'objet :

- d'une mention au *Journal officiel* de la République française s'il s'agit d'un décret en Conseil d'Etat ;
- d'une mention au recueil des actes administratifs des départements concernés, s'il s'agit d'un arrêté du préfet du département ou d'un arrêté conjoint.

Ces arrêtés font l'objet d'une mention en caractères apparents dans deux journaux régionaux ou locaux diffusés dans le ou les départements concernés.

Une copie de l'acte d'approbation est affichée en mairie.

Pour l'application de l'article 5-1 de la loi du 13 juillet 1982, la publication du plan est réputée faite le trentième jour pour l'affichage en mairie de l'acte d'approbation.

Le P.E.R. est opposable aux tiers dès l'exécution de la dernière mesure de publicité de l'acte l'ayant approuvé.

Le plan approuvé et l'ensemble des documents de la procédure relatifs à chaque commune sont tenus à la disposition du public en préfecture et en mairie (mention de ces mesures de publicité et des lieux où les documents peuvent être consultés est faite avec l'affichage de l'acte d'approbation en mairie (art. 9 du décret).

III. - EFFETS DE LA SERVITUDE

La servitude d'utilité publique constituée par le P.E.R. est opposable à toute personne publique ou privée.

A. - PRÉROGATIVES DE LA PUISSANCE PUBLIQUE

1° Prérogatives exercées directement par la puissance publique

Néant.

2° Obligations de faire imposées au propriétaire

Il n'existe pas d'obligations de faire *stricto sensu*, mais des incitations à faire qui conditionnent la possibilité de bénéficier de la garantie ouverte par la loi du 13 juillet 1982 relative à l'indemnisation des propriétaires victimes de catastrophes naturelles. Ainsi, le règlement du P.E.R. peut assujettir les particuliers à la réalisation de travaux ou ouvrages destinés à diminuer les risques.

En outre, des mesures de prévention peuvent être imposées aux biens existants antérieurement à la publication du P.E.R. (délai de 5 ans pour s'y conformer) mais elles ne peuvent imposer des travaux dont le coût excède 10 p. 100 de la valeur vénale des biens concernés (art. 6 du décret).

Cependant, dans le cas où la totalité des mesures entraînerait un coût supérieur à cette valeur, il y a lieu d'étudier l'efficacité des mesures partielles et éventuellement de prescrire que celles-ci ne constituent plus une obligation pour pouvoir continuer à bénéficier des garanties, en cas de survenance d'une catastrophe naturelle.

B. - LIMITATIONS AU DROIT D'UTILISER LE SOL

1° Obligations passives

Réglementation de toute occupation ou utilisation physique du sol, quelle que soit la nature des bâtiments, des installations ou des travaux, autres que les biens de l'Etat, qu'ils soient exposés directement à un risque ou susceptibles de l'aggraver, soumis ou non à un régime d'autorisation ou de déclaration en application de législations extérieures à la loi du 13 juillet 1982, assurés ou non, permanents ou non.

Interdiction ou réglementation pour chacune des zones « rouge » et « bleue » des diverses occupations et utilisations du sol, en raison de leur degré d'exposition aux risques ou du caractère aggravant qu'elles constituent.

Le règlement du P.E.R. précise les diverses catégories entrant dans le champ d'application et parmi celles-ci notamment : les bâtiments de toute nature, les terrains de camping et de caravanage, les murs et clôtures, les équipements de télécommunication et de transport d'énergie, les plantations, les dépôts de matériaux, les exhaussements et affouillements, les aires de stationnement, les démolitions de toute nature, les méthodes culturales...

Interdiction de droit, en zone « rouge », de construire tout bâtiment soumis ou non à permis de construire, cette zone étant inconstructible en application de l'article 5 de la loi du 13 juillet 1982.

Application du code forestier pour les coupes et abattages d'arbres et défrichements dans la mesure où cette réglementation est adaptée à la prévention des risques naturels.

Le respect des dispositions des P.E.R. conditionne la possibilité de bénéficier de la réparation des dommages matériels directement occasionnés par l'intensité anormale d'un agent naturel, conformément à l'article 1^{er} de la loi du 13 juillet 1982.

2° Droits résiduels du propriétaire

Possibilité d'entreprendre les travaux d'entretien et de gestion normaux des bâtiments implantés antérieurement ou encore les travaux susceptibles de réduire les conséquences du risque, ainsi que les autres occupations et utilisations du sol compatibles avec l'existence du risque notamment industriel correspondant à l'exercice d'une activité saisonnière.

Cette possibilité concerne évidemment les biens et activités implantés en zone « rouge ».

LOI N° 82-600 DU 13 JUILLET 1982

relative à l'indemnisation des victimes de catastrophes naturelles

L'Assemblée nationale et le Sénat ont adopté,

Le Président de la République promulgue la loi dont la teneur suit :

Art. 1^{er}. - Les contrats d'assurance, souscrits par toute personne physique ou morale autre que l'Etat et garantissant les dommages d'incendie ou tous autres dommages à des biens situés en France, ainsi que les dommages aux corps de véhicules terrestres à moteur, ouvrent droit à la garantie de l'assuré contre les effets des catastrophes naturelles sur les biens faisant l'objet de tels contrats.

En outre, si l'assuré est couvert contre les pertes d'exploitation, cette garantie est étendue aux effets des catastrophes naturelles, dans les conditions prévues au contrat correspondant.

Sont considérés comme les effets des catastrophes naturelles, au sens de la présente loi, les dommages matériels directs ayant eu pour cause déterminante l'intensité anormale d'un agent naturel, lorsque les mesures habituelles à prendre pour prévenir ces dommages n'ont pu empêcher leur survenance ou n'ont pu être prises.

L'état de catastrophe naturelle est constaté par arrêté interministériel.

Art. 2. - Les entreprises d'assurance doivent insérer dans les contrats visés à l'article 1^{er} une clause étendant leur garantie aux dommages visés au troisième alinéa dudit article.

La garantie ainsi instituée ne peut excepter aucun des biens mentionnés au contrat ni opérer d'autre abattement que ceux qui seront fixés dans les clauses types prévues à l'article 3.

Elle est couverte par une prime ou cotisation additionnelle, individualisée dans l'avis d'échéance du contrat visé à l'article 1^{er} et calculée à partir d'un taux unique défini par arrêté pour chaque catégorie de contrat. Ce taux est appliqué au montant de la prime ou cotisation principale ou au montant des capitaux assurés, selon la catégorie de contrat.

Les indemnisations résultant de cette garantie doivent être attribuées aux assurés dans un délai de trois mois à compter de la date de remise de l'état estimatif des biens endommagés ou des pertes subies, sans préjudice de dispositions contractuelles plus favorables ou de la date de publication, lorsque celle-ci est postérieure, de la décision administrative constatant l'état de catastrophe naturelle.

Art. 3. - Dans un délai d'un mois à compter de la date de publication de la présente loi, les contrats visés à l'article 1^{er} sont réputés, nonobstant toute disposition contraire, contenir une telle clause.

Des clauses types réputées écrites dans ces contrats sont déterminées par arrêté avant cette date.

Art. 4. - L'article L. 431-3 du code des assurances est complété par les dispositions suivantes :

« La caisse centrale de réassurance est habilitée à pratiquer les opérations de réassurance des risques résultant de catastrophes naturelles, avec la garantie de l'Etat, dans des conditions fixées par décret en Conseil d'Etat. »

Art. 5. - I. - L'Etat élabore et met en application des plans d'exposition aux risques naturels prévisibles, qui déterminent notamment les zones exposées et les techniques de prévention à y mettre en œuvre tant par les propriétaires que par les collectivités ou les établissements publics. Ces plans sont élaborés et révisés dans des conditions définies par décret en Conseil d'Etat. Ils valent servitude d'utilité publique et sont annexés au plan d'occupation des sols, conformément à l'article L. 123-10 du code de l'urbanisme.

Dans les terrains classés inconstructibles par un plan d'exposition, l'obligation prévue au premier alinéa de l'article 2 ne s'impose pas aux entreprises d'assurance à l'égard des biens et des activités visés à l'article 1^{er}, à l'exception, toutefois, des biens et des activités existant antérieurement à la publication de ce plan.

Cette obligation ne s'impose pas non plus aux entreprises d'assurance à l'égard des biens immobiliers construits et des activités exercées en violation des règles administratives en vigueur lors de leur mise en place et tendant à prévenir les dommages causés par une catastrophe naturelle.

Les entreprises d'assurance ne peuvent toutefois se soustraire à cette obligation que lors de la conclusion initiale ou du renouvellement du contrat.

A l'égard des biens et des activités situés dans les terrains couverts par un plan d'exposition, qui n'ont cependant pas été classés inconstructibles à ce titre, les entreprises d'assurance peuvent exceptionnellement déroger aux dispositions de l'article 2, deuxième alinéa, sur décision d'un bureau central de tarification, dont les conditions de constitution et les règles de fonctionnement sont fixées par décret en Conseil d'Etat.

A l'égard des biens et activités couverts par un plan d'exposition et implantés antérieurement à sa publication, la même possibilité de dérogation pourra être ouverte aux entreprises d'assurance lorsque le propriétaire ou l'exploitant ne se sera pas conformé dans un délai de cinq ans aux prescriptions visées au premier alinéa du présent article.

Le bureau central de tarification fixe des abattements spéciaux dont les montants maxima sont déterminés par arrêté, par catégorie de contrat.

Lorsqu'un assuré s'est vu refuser par trois entreprises d'assurance l'application des dispositions de la présente loi, il peut saisir le bureau central de tarification, qui impose à l'une des entreprises d'assurance concernées, que choisit l'assuré, de le garantir contre les effets des catastrophes naturelles.

Toute entreprise d'assurance ayant maintenu son refus de garantir un assuré dans les conditions fixées par le bureau central de tarification, est considérée comme ne fonctionnant plus conformément à la réglementation en vigueur et encourt le retrait de l'agrément administratif prévu à l'article L. 321-1 du code des assurances.

Est nulle toute clause des traités de réassurance tendant à exclure le risque de catastrophe naturelle de la garantie de réassurance en raison des conditions d'assurance fixées par le bureau central de tarification.

II. - Les salariés résidant ou habituellement employés dans une zone touchée par une catastrophe naturelle peuvent bénéficier d'un congé maximum de vingt jours non rémunérés, pris en une ou plusieurs fois, à leur demande, pour participer aux activités d'organismes apportant une aide aux victimes de catastrophes naturelles.

En cas d'urgence, ce congé peut être pris sous préavis de vingt-quatre heures.

Le bénéfice du congé peut être refusé par l'employeur s'il estime que ce refus est justifié par des nécessités particulières à son entreprise et au fonctionnement de celle-ci. Ce refus doit être motivé. Il ne peut intervenir qu'après consultation du comité d'entreprise ou d'établissement ou, à défaut, des délégués du personnel.

Art. 6. - Les dispositions de la présente loi ne sont pas applicables aux départements d'outre-mer. Une loi ultérieure fixera un régime adapté aux particularités de ces départements.

Art. 7. - Sont exclus du champ d'application de la présente loi les dommages causés aux récoltes non engrangées, aux cultures, aux sols et au cheptel vif hors bâtiment, dont l'indemnisation reste régie par les dispositions de la loi n° 64-706 du 10 juillet 1964 modifiée organisant un régime de garantie contre les calamités agricoles.

Sont exclus également du champ d'application de la présente loi les dommages subis par les corps de véhicules aériens, maritimes, lacustres et fluviaux ainsi que les marchandises transportées et les dommages visés à l'article L. 242-1 du code des assurances.

Les contrats d'assurance garantissant les dommages mentionnés aux alinéas précédents ne sont pas soumis au versement de la prime ou cotisation additionnelle.

Art. 8. - L'article L. 121-4 du code des assurances est remplacé par les dispositions suivantes :

« Art. L. 121-4. - Celui qui est assuré auprès de plusieurs assureurs par plusieurs polices, pour un même intérêt, contre un même risque, doit donner immédiatement à chaque assureur connaissance des autres assureurs.

« L'assuré doit, lors de cette communication, faire connaître le nom de l'assureur avec lequel une autre assurance a été contractée et indiquer la somme assurée.

« Quand plusieurs assurances contre un même risque sont contractées de manière dolosive ou frauduleuse, les sanctions prévues à l'article L. 121-3, premier alinéa, sont applicables.

« Quand elles sont contractées sans fraude, chacune d'elles produit ses effets dans les limites des garanties du contrat et dans le respect des dispositions de l'article L. 121-1, quelle que soit la date à laquelle l'assurance aura été souscrite. Dans ces limites, le bénéficiaire du contrat peut obtenir l'indemnisation de ses dommages en s'adressant à l'assureur de son choix.

« Dans les rapports entre assureurs, la contribution de chacun d'eux est déterminée en appliquant au montant du dommage le rapport existant entre l'indemnité qu'il aurait versée s'il avait été seul et le montant cumulé des indemnités qui auraient été à la charge de chaque assureur s'il avait été seul. »

Art. 9. - Dans l'article L. 111-2 du code des assurances, les termes : « L. 121-4 à L. 121-8 » sont remplacés par les termes : « L. 121-5 à L. 121-8 ».

Art. 10. - Les deux derniers alinéas de l'article L. 121-4 du code des assurances sont applicables aux contrats en cours nonobstant toute disposition contraire.

La présente loi sera exécutée comme loi de l'Etat.

Fait à Paris, le 13 juillet 1982.

DÉCRET N° 84-328 DU 3 MAI 1984

relatif à l'élaboration des plans d'exposition aux risques naturels prévisibles

Le Premier ministre,

Sur le rapport du ministre de l'économie, des finances et du budget et du ministre de l'intérieur et de la décentralisation,

Vu le code de l'urbanisme ;

Vu la loi n° 82-600 du 13 juillet 1982 relative à l'indemnisation des victimes des catastrophes naturelles, et notamment son article 5 ;

Le Conseil d'Etat (section de l'intérieur) entendu,

Décète :

Art. 1^{er}. - L'établissement et la révision des plans d'exposition aux risques naturels prévus à l'article 5 de la loi du 13 juillet 1982 susvisée sont prescrits par arrêté du commissaire de la République du département.

Lorsque le périmètre mis à l'étude s'étend sur plusieurs départements, l'arrêté est pris conjointement par les commissaires de la République de ces départements ; l'arrêté précise celui des commissaires de la République qui est chargé de conduire la procédure.

Art. 2. - L'arrêté prescrivant l'établissement d'un plan d'exposition aux risques naturels prévisibles détermine le périmètre mis à l'étude et la nature des risques qui sont pris en compte ; il désigne le service extérieur de l'Etat qui sera chargé d'instruire le projet.

Les communes dont le territoire est inclus dans le périmètre sont saisies, pour avis, du projet d'arrêté. Cet avis est réputé favorable passé le délai de deux mois qui suit leur saisine.

L'arrêté est transmis aux maires de ces communes ; il est publié au Recueil des actes administratifs du ou des départements.

Art. 3. - Le plan d'exposition aux risques naturels prévisibles comprend :

- 1° Un rapport de présentation ;
- 2° Un ou plusieurs documents graphiques ;
- 3° Un règlement.

Art. 4. - Le rapport de présentation :

1° Enonce les caractéristiques des risques naturels prévisibles étudiés et en précise la localisation sur le territoire communal ;

2° Justifie les prescriptions du ou des documents graphiques et du règlement compte tenu de l'importance des risques que des occupations ou utilisations susceptibles de les aggraver ou d'en aggraver les effets.

Il peut, également, indiquer les équipements collectifs dont le fonctionnement peut être perturbé gravement ou interrompu par la survenance d'une catastrophe naturelle.

Art. 5. - Le ou les documents graphiques délimitent à l'intérieur du périmètre du plan :

1° Une zone « rouge » estimée très exposée et où certains risques naturels sont particulièrement redoutables ; cette zone est inconstructible en application de l'article 5 de la loi du 13 juillet 1982 susvisée ; toutefois peuvent y être autorisés les aménagements destinés à assurer la protection des constructions existantes ;

2° Une zone « bleue » exposée à des risques moindres ;

3° Une zone « blanche » sans risques prévisibles.

Art. 6. - I. - Le règlement détermine les occupations ou utilisations du sol qui sont interdites dans chacune des zones « rouge » et « bleue ».

II. - Il détermine, pour la zone « bleue », les mesures de nature à prévenir les risques, à en réduire les conséquences ou à les rendre supportables tant à l'égard des biens et activités implantés antérieurement à la publication du plan que de tous les biens et activités qui peuvent y être implantés. Ces mesures peuvent être définies par référence à des documents techniques préétablis.

Les mesures définies à l'alinéa précédent tiennent compte de l'opportunité économique ; elles peuvent différer selon qu'elles s'appliquent à des biens et activités existants ou en projet.

L'exécution des mesures de prévention prévues par le plan d'exposition aux risques naturels prévisibles concernant les biens existant antérieurement à la publication de ce plan ne peuvent entraîner un coût supérieur à 10 p. 100 de la valeur vénale des biens concernés.

Art. 7. - Le commissaire de la République adresse, pour avis, l'ensemble du projet de plan d'exposition aux risques naturels prévisibles aux communes concernées. Lorsque ces avis ont été recueillis, ou réputés acquis, le projet de plan, éventuellement modifié pour en tenir compte, est rendu public par arrêté du commissaire de la République du département ou, dans le cas prévu à l'article 1^{er}, par arrêté conjoint.

Le projet de plan est alors soumis à une enquête publique dans les formes prévues par le code de l'expropriation pour cause d'utilité publique. L'enquête s'effectue dans le respect du secret de la défense nationale et du secret industriel.

A l'issue de l'enquête, le projet de plan accompagné des conclusions du commissaire enquêteur ou de la commission d'enquête est soumis, pour avis, aux conseils municipaux concernés.

Les avis des conseils municipaux prévus au présent article sont réputés favorables passé le délai de deux mois qui suit leur saisine.

Art. 8. - Le plan d'exposition aux risques naturels prévisibles, éventuellement modifié pour tenir compte des résultats de l'enquête et des avis des conseils municipaux, est approuvé par arrêté du ou des commissaires de la République de département.

En cas d'avis défavorable du commissaire enquêteur, de la commission d'enquête ou d'un conseil municipal, le plan est approuvé par décret en Conseil d'Etat après avis du délégué aux risques majeurs.

Art. 9. - L'acte approuvant un plan d'exposition aux risques naturels prévisibles fait l'objet :

1° D'une mention au *Journal officiel* de la République française s'il s'agit d'un décret en Conseil d'Etat ;

2° D'une mention au Recueil des actes administratifs des départements concernés s'il s'agit d'un arrêté d'un commissaire de la République ou d'arrêtés conjoints. Dans ce cas, ces arrêtés font l'objet d'une mention en caractères apparents dans deux journaux régionaux ou locaux diffusés dans le ou les départements concernés.

Une copie de l'acte d'approbation est ensuite affichée en mairie.

Pour l'application des dispositions de l'article 51 de la loi du 13 juillet 1982 susvisée, la publication du plan est réputée faite le 30^e jour d'affichage en mairie de l'acte d'approbation.

Ce plan approuvé et l'ensemble des documents de la procédure relatifs à chaque commune sont tenus à la disposition du public en préfecture et en mairie. Mention de ces mesures de publicité et des lieux où les documents peuvent être consultés est faite avec l'affichage de l'acte d'approbation prévu à l'alinéa précédent.

Art. 10. - Le 13 du IV de la liste des servitudes d'utilité publique affastant l'utilisation du sol annexée à l'article R. 126-1 du code de l'urbanisme est complétée par les dispositions suivantes :

« Servitudes résultant des plans d'exposition aux risques naturels prévisibles et instituées en application de l'article 5-1, premier alinéa, de la loi n° 82-600 du 13 juillet 1982. »

Art. 11. - Le ministre de l'économie, des finances et du budget, le ministre de l'intérieur et de la décentralisation, le ministre de l'agriculture, le ministre de l'industrie et de la recherche, le ministre de l'urbanisme et du logement et le secrétaire d'Etat auprès du Premier ministre, chargé de l'environnement et de la qualité de la vie, sont chargés, chacun en ce qui le concerne, de l'exécution du présent décret, qui sera publié au *Journal officiel* de la République française.

Fait à Paris, le 3 mai 1984.

SERVITUDE AS1

CONSERVATION DES EAUX

I. - GÉNÉRALITÉS

Servitudes résultant de l'instauration de périmètres de protection des eaux destinées à la consommation humaine et des eaux minérales.

Protection des eaux destinées à la consommation humaine (art. L. 20 du code de la santé publique, modifié par l'article 7 de la loi n° 64-1245 du 16 décembre 1964 ; décret n° 61-859 du 1^{er} août 1961 modifié par les décrets n° 67-1093 du 15 décembre 1967 et n° 89-3 du 3 janvier 1989).

Circulaire du 10 décembre 1968 (affaires sociales), *Journal officiel* du 22 décembre 1968.

Protection des eaux minérales (art. L. 736 et suivants du code de la santé publique).

Ministère de la solidarité, de la santé et de la protection sociale (direction générale de la santé, sous-direction de la protection générale et de l'environnement).

II. - PROCÉDURE D'INSTITUTION

A. - PROCÉDURE

Protection des eaux destinées à la consommation humaine

Détermination des périmètres de protection du ou des points de prélèvement, par l'acte portant déclaration d'utilité publique des travaux de prélèvement d'eau destinée à l'alimentation des collectivités humaines.

Détermination des périmètres de protection autour de points de prélèvement existants, ainsi qu'autour des ouvrages d'adduction à l'écoulement libre et des réservoirs enterrés, par actes déclaratifs d'utilité publique.

Les périmètres de protection comportent :

- le périmètre de protection immédiate ;
- le périmètre de protection rapprochée ;
- le cas échéant, le périmètre de protection éloignée (1).

Ces périmètres sont déterminés au vu du rapport géologique établi par un hydrologue agréé en matière d'hygiène publique, et en considération de la nature des terrains et de leur perméabilité, et après consultation d'une conférence interservices au sein de laquelle siègent notamment des représentants de la direction départementale des affaires sanitaires et sociales, de la direction départementale de l'agriculture et de la forêt, de la direction départementale de l'équipement, du service de la navigation et du service chargé des mines, et après avis du conseil départemental d'hygiène et le cas échéant du Conseil supérieur d'hygiène de France.

Protection des eaux minérales

Détermination d'un périmètre de protection autour des sources d'eaux minérales déclarées d'intérêt public, par décret en Conseil d'Etat. Ce périmètre peut être modifié dans la mesure où des circonstances nouvelles en font connaître la nécessité (art. L. 736 du code de la santé publique).

(1) Chacun de ces périmètres peut être constitué de plusieurs surfaces disjointes en fonction du contexte hydrogéologique.

B. - INDEMNISATION

Protection des eaux destinées à la consommation humaine

Les indemnités qui peuvent être dues à la suite de mesures prises pour la protection des eaux destinées à la consommation humaine sont fixées à l'amiable ou par les tribunaux judiciaires comme en matière d'expropriation (art. L. 20-1 du code de la santé publique).

Protection des eaux minérales

En cas de dommages résultant de la suspension, de l'interruption ou de la destruction de travaux à l'intérieur ou en dehors du périmètre de protection, ou de l'exécution de travaux par le propriétaire de la source, l'indemnité due par celui-ci est réglée à l'amiable ou par les tribunaux en cas de contestation. Cette indemnité ne peut excéder le montant des pertes matérielles éprouvées et le prix des travaux devenus inutiles, augmentée de la somme nécessaire pour le rétablissement des lieux dans leur état primitif (art. L. 744 du code de la santé publique). Dépôt par le propriétaire de la source d'un cautionnement dont le montant est fixé par le tribunal et qui sert de garantie au paiement de l'indemnité (art. L. 745 du code de la santé publique).

C. - PUBLICITÉ

Protection des eaux destinées à la consommation humaine

Publicité de la déclaration d'utilité publique des travaux de prélèvement d'eau.

Protection des eaux minérales

Publicité du décret en Conseil d'Etat d'institution du périmètre de protection.

III. - EFFETS DE LA SERVITUDE

A. - PRÉROGATIVES DE LA PUISSANCE PUBLIQUE

1° Prerogatives exercées directement par la puissance publique

Protection des eaux destinées à la consommation humaine

Acquisition en pleine propriété des terrains situés dans le périmètre de protection immédiate des points de prélèvement d'eau, des ouvrages d'adduction à écoulement libre et des réservoirs enterrés (art. L. 20 du code de la santé publique) (1), et clôture du périmètre de protection immédiate sauf dérogation.

Protection des eaux minérales

Possibilité pour le préfet, sur demande du propriétaire d'une source d'eau minérale déclarée d'intérêt public, d'ordonner la suspension provisoire des travaux souterrains ou de sondage entrepris hors du périmètre, qui, s'avérant nuisibles à la source, nécessiteraient l'extension du périmètre (art. L. 739 du code de la santé publique).

Extension des dispositions mentionnées ci-dessus aux sources minérales déclarées d'intérêt public, auxquelles aucun périmètre n'a été assigné (art. L. 740 du code de la santé publique).

Possibilité pour le préfet, sur demande du propriétaire d'une source d'eau minérale déclarée d'intérêt public, d'interdire des travaux régulièrement entrepris, si leur résultat constaté est de diminuer ou d'altérer la source. Le propriétaire du terrain est préalablement entendu mais l'arrêté préfectoral est exécutoire par provision sauf recours au tribunal administratif (art. L. 738 du code de la santé publique).

Possibilité à l'intérieur du périmètre de protection, pour le propriétaire d'une source déclarée d'intérêt public, de procéder sur le terrain d'autrui, à l'exclusion des maisons d'habitations et des cours attenantes, à tous les travaux nécessaires pour la conservation, la conduite et

(1) Dans le cas de terrains dépendant du domaine de l'Etat, il est passé une convention de gestion (art. L. 51-1 du code du domaine public de l'Etat).

la distribution de cette source, lorsque les travaux ont été autorisés par arrêté préfectoral (art. L. 741 du code de la santé publique, modifié par les articles 3 et 4 du décret n° 84-896 du 3 octobre 1984).

L'occupation des terrains ne peut avoir lieu, qu'après qu'un arrêté préfectoral en a fixé la durée, le propriétaire du terrain ayant été préalablement entendu (art. L. 743 du code de la santé publique).

2° Obligations de faire imposées au propriétaire

Protection des eaux destinées à la consommation humaine

Obligation pour le propriétaire d'un terrain situé dans un périmètre de protection rapprochée ou éloignée, des points de prélèvement d'eau, d'ouvrages d'adduction à écoulement libre ou des réservoirs enterrés, de satisfaire dans les délais donnés aux prescriptions fixées dans l'acte déclaratif d'utilité publique, en ce qui concerne les activités, dépôts et installations existants à la date de publication dudit acte (art. L. 20 du code de la santé publique).

B. - LIMITATIONS AU DROIT D'UTILISER LE SOL

1° Obligations passives

Protection des eaux destinées à la consommation humaine

a) *Eaux souterraines*

A l'intérieur du périmètre de protection immédiate, interdiction de toutes activités autres que celles explicitement prévues par l'acte déclaratif d'utilité publique (notamment entretien du captage).

A l'intérieur du périmètre de protection rapprochée, interdiction ou réglementation par l'acte d'utilité publique des activités, installations, dépôts et tous faits susceptibles d'entraîner une pollution de nature à rendre l'eau impropre à la consommation humaine.

A l'intérieur du périmètre de protection éloignée, réglementation possible par l'acte déclaratif d'utilité publique de tous faits, activités, installations et dépôts mentionnés ci-dessus.

b) *Eaux de surface* (cours d'eau, lacs, étangs, barrages-réservoirs et retenues)

Interdictions et réglementations identiques à celles rappelées en a), en ce qui concerne les seuls périmètres de protection immédiate et rapprochée.

Dans le cas de barrages-retenues créés pour l'alimentation en eau, des suggestions peuvent être proposées par le Conseil supérieur d'hygiène, quant aux mesures sanitaires à imposer en l'espèce (circulaire du 10 décembre 1968).

Acquisition en pleine propriété des terrains riverains de la retenue, sur une largeur d'au moins 5 mètres, par la collectivité assurant l'exploitation du barrage.

Protection des eaux minérales

Interdiction à l'intérieur du périmètre de protection de procéder à aucun travail souterrain ni sondage sans autorisation préfectorale (art. L. 737 du code de la santé publique).

2° Droits résiduels du propriétaire

Protection des eaux minérales

Droit pour le propriétaire de terrains situés dans le périmètre de protection de procéder à des fouilles, tranchées pour extraction de matériaux ou tout autre objet, fondations de maisons, caves ou autres travaux à ciel ouvert, sous condition, si le décret l'impose à titre exceptionnel, d'en faire déclaration au préfet un mois à l'avance (art. L. 737 du code de la santé publique) et d'arrêter les travaux sur décision préfectorale si leur résultat constaté est d'altérer ou de diminuer la source (art. L. 738 du code de la santé publique).

✱ Droit pour le propriétaire de terrains situés hors périmètre de protection, de reprendre les travaux interrompus sur décision préfectorale, s'il n'a pas été statué dans le délai de six mois sur l'extension du périmètre (art. L. 739 du code de la santé publique).

Droit pour le propriétaire d'un terrain situé dans le périmètre de protection et sur lequel le propriétaire de la source a effectué des travaux, d'exiger de ce dernier l'acquisition dudit terrain s'il n'est plus propre à l'usage auquel il était employé ou s'il a été privé de la jouissance de ce terrain au-delà d'une année (art. L. 743 du code de la santé publique).

CODE DE LA SANTÉ PUBLIQUE

DES EAUX POTABLES (1)

(Ordonnance n° 58-1265 du 20 décembre 1958)

Art. L. 19 (Ordonnance n° 58-1265 du 20 décembre 1958). - Sans préjudice des dispositions des sections I et II du présent chapitre et de celles qui régissent les entreprises exploitant les eaux minérales, quiconque offre au public de l'eau en vue de l'alimentation humaine, à titre onéreux ou à titre gratuit et sous quelque forme que ce soit, y compris la glace alimentaire, est tenu de s'assurer que cette eau est propre à la consommation.

Est interdite pour la préparation et la conservation de toutes denrées et marchandises destinées à l'alimentation humaine l'utilisation d'eau non potable.

Section I. - Des distributions publiques

Art. L. 20 (Ordonnance n° 58-1265 du 20 décembre 1958 et loi n° 64-1245 du 16 décembre 1964, art. 7). - En vue d'assurer la protection de la qualité des eaux, l'acte portant déclaration d'utilité publique des travaux de prélèvement d'eau destinée à l'alimentation des collectivités humaines détermine autour du point de prélèvement un périmètre de protection immédiate dont les terrains sont à acquérir en pleine propriété, un périmètre de protection rapprochée à l'intérieur duquel peuvent être interdits ou réglementés toutes activités et tous dépôts ou installations de nature à nuire directement ou indirectement à la qualité des eaux et, le cas échéant, un périmètre de protection éloigné à l'intérieur duquel peuvent être réglementés les activités, installations et dépôts ci-dessus visés.

Un décret en Conseil d'Etat détermine les conditions d'application de l'alinéa précédent.

L'acte portant déclaration d'utilité publique des travaux de prélèvement d'eau destinée à l'alimentation des collectivités humaines détermine, en ce qui concerne les activités, dépôts et installations existant à la date de sa publication, les délais dans lesquels il devra être satisfait aux conditions prévues par le présent article et par le décret prévu ci-dessus.

Des actes déclaratifs d'utilité publique peuvent, dans les mêmes conditions, déterminer les périmètres de protection autour des points de prélèvements existants, ainsi qu'autour des ouvrages d'adduction à écoulement libre et des réservoirs enterrés.

Art. L. 20-1 (Loi n° 64-1245 du 16 décembre 1964, art. 8). - Les indemnités qui peuvent être dues aux propriétaires ou occupants de terrains compris dans un périmètre de protection de prélèvement d'eau destinée à l'alimentation des collectivités humaines, à la suite de mesures prises pour assurer la protection de cette eau, sont fixées selon les règles applicables en matière d'expropriation pour cause d'utilité publique.

Art. L. 21 (Ordonnance n° 58-1265 du 20 décembre 1958). - Tout concessionnaire d'une distribution d'eau potable est tenu, dans les conditions fixées par un règlement d'administration publique, de faire vérifier la qualité de l'eau qui fait l'objet de cette distribution.

Les méthodes de correction à mettre éventuellement en œuvre doivent être approuvées par le ministre de la santé publique et de la population, sur avis motivé du Conseil supérieur d'hygiène publique de France.

Art. L. 22 (Ordonnance n° 58-1265 du 20 décembre 1958). - Si le captage et la distribution d'eau potable sont faits en régie, les obligations prévues à l'article L. 21 incombent à la collectivité intéressée avec le concours du bureau d'hygiène s'il en existe un dans la commune et sous la surveillance du directeur départemental de la santé.

Les mêmes obligations incombent aux collectivités en ce qui concerne les puits publics, sources, nappes souterraines ou superficielles ou cours d'eau servant à l'alimentation collective des habitants. En cas d'inobservation par une collectivité des obligations énoncées au présent article, le préfet, après mise en demeure restée sans résultat, prend les mesures nécessaires. Il est procédé à ces mesures aux frais des communes.

Art. L. 23 (Ordonnance n° 58-1265 du 20 décembre 1958). - En cas de condamnation du concessionnaire par application des dispositions de l'article L. 46, le ministre de la santé publique et de la population peut, après avoir entendu le concessionnaire et demandé l'avis du conseil municipal, prononcer la déchéance de la concession, sauf recours devant la juridiction administrative. La décision du ministre est prise après avis du Conseil supérieur d'hygiène publique de France.

Section II. - Des distributions privées

Art. L. 24 (Ordonnance n° 58-1265 du 20 décembre 1958). - L'embouteillage de l'eau destinée à la consommation publique, ainsi que le captage et la distribution d'eau d'alimentation humaine par un réseau d'adduction privé sont soumis à l'autorisation du préfet.

(1) Voir décret n° 89-3 du 3 janvier 1989 (J.O. du 4 janvier 1989).

Cette autorisation peut être suspendue ou retirée par le préfet dans les conditions déterminées par le règlement d'administration publique prévu à l'article L. 25-1 du présent code.

Section III. - Dispositions communes

Art. L. 25 (*Ordonnance n° 58-1265 du 20 décembre 1958*). - Sont interdites les amenées par canaux à ciel ouvert d'eau destinée à l'alimentation humaine, à l'exception de celles qui, existant à la date du 30 octobre 1935, ont fait l'objet de travaux d'aménagement garantissant que l'eau livrée est propre à la consommation.

Art. L. 25-1 (*Ordonnance n° 58-1265 du 20 décembre 1958*). - Un règlement d'administration publique pris après avis du Conseil supérieur d'hygiène publique de France déterminera les modalités d'application des dispositions du présent chapitre et notamment celles du contrôle de leur exécution, ainsi que les conditions dans lesquelles les personnes ou entreprises visées par lesdites dispositions devront rembourser les frais de ce contrôle (1).

(1) Voir décret n° 89-3 du 3 janvier 1989 (*J.O.* du 4 janvier 1989).

SOURCES D'EAUX MINÉRALES

Section I. - Déclaration d'intérêt public des sources, des servitudes et des droits qui en résultent

Art. L. 735. - Les sources d'eaux minérales peuvent être déclarées d'intérêt public, après enquête, par décret pris en Conseil d'Etat.

Art. L. 736. - Un périmètre de protection peut être assigné, par décret pris dans les formes établies à l'article précédent, à une source déclarée d'intérêt public.

Ce périmètre peut être modifié si de nouvelles circonstances en font reconnaître la nécessité.

Art. L. 737. - Aucun sondage, aucun travail souterrain ne peuvent être pratiqués, dans le périmètre de protection d'une source d'eau minérale déclarée d'intérêt public, sans autorisation préalable.

A l'égard des fouilles, tranchées pour extraction de matériaux ou tout autre objet, fondations de maisons, caves ou autres travaux à ciel ouvert, le décret qui fixe le périmètre de protection peut exceptionnellement imposer aux propriétaires l'obligation de faire, au moins un mois à l'avance, une déclaration au préfet, qui en délivrera récépissé.

Art. L. 738. - Les travaux énoncés à l'article précédent et entrepris, soit en vertu d'une autorisation régulière, soit après une déclaration préalable, peuvent, sur la demande du propriétaire de la source, être interdits par le préfet, si leur résultat constaté est d'altérer ou de diminuer la source. Le propriétaire du terrain est préalablement entendu.

L'arrêté du préfet est exécutoire par provision, sauf recours au tribunal administratif et au Conseil d'Etat par la voie contentieuse.

Art. L. 739. - Lorsque, à raison de sondages ou de travaux souterrains entrepris en dehors du périmètre et jugés de nature à altérer ou diminuer une source minérale déclarée d'intérêt public, l'extension du périmètre paraît nécessaire, le préfet peut, sur la demande du propriétaire de la source, ordonner provisoirement la suspension des travaux.

Les travaux peuvent être repris si, dans le délai de six mois, il n'a pas été statué sur l'extension du périmètre.

Art. L. 740. - Les dispositions de l'article précédent s'appliquent à une source minérale déclarée d'intérêt public, à laquelle aucun périmètre n'a été assigné.

Art. L. 741 (Décret n° 84-896 du 3 octobre 1984, art. 3). - Dans l'intérieur du périmètre de protection, le propriétaire d'une source déclarée d'intérêt public a le droit de faire dans le terrain d'autrui, à l'exception des maisons d'habitation et des cours attenantes, tous les travaux de captage et d'aménagement nécessaires pour la conservation, la conduite et la distribution de cette source, lorsque ces travaux ont été autorisés (1).

Le propriétaire du terrain est entendu dans l'instruction.

Art. L. 742. - Le propriétaire d'une source d'eau minérale déclarée d'intérêt public peut exécuter, sur son terrain, tous les travaux de captage et d'aménagement nécessaires pour la conservation, la conduite et la distribution de cette source, un mois après la communication faite de ses projets au préfet.

En cas d'opposition par le préfet, le propriétaire ne peut commencer ou continuer les travaux qu'après autorisation du ministre de la santé publique et de la population.

A défaut de cette décision dans le délai de trois mois, le propriétaire peut exécuter les travaux.

Art. L. 743. - L'occupation d'un terrain compris dans le périmètre de protection, pour l'exécution des travaux prévus par l'article L. 741 ne peut avoir lieu qu'en vertu d'un arrêté du préfet, qui en fixe la durée.

Lorsque l'occupation d'un terrain compris dans le périmètre prive le propriétaire de la jouissance du revenu au-delà du temps d'une année ou lorsque, après les travaux, le terrain n'est plus propre à l'usage auquel il était employé, le propriétaire dudit terrain peut exiger du propriétaire de la source l'acquisition du terrain occupé ou dénaturé. Dans ce cas, l'indemnité est réglée suivant les formes prescrites par les décrets des 8 août et 30 octobre 1935. Dans aucun cas, l'expropriation ne peut être provoquée par le propriétaire de la source.

Art. L. 744. - Les dommages dus par suite de suspension, interdiction ou destruction de travaux dans les cas prévus aux articles L. 738, L. 739 et L. 740 ci-dessus, ainsi que ceux dus à raison de travaux exécutés en vertu des articles L. 741 et L. 743 sont à la charge du propriétaire de la source. L'indemnité est réglée à l'amiable ou par les tribunaux.

Dans les cas prévus par les articles L. 738, L. 739 et L. 740 ci-dessus, l'indemnité due par le propriétaire de la source ne peut excéder le montant des pertes matérielles qu'a éprouvées le propriétaire du terrain et le prix des travaux devenus inutiles, augmenté de la somme nécessaire pour le rétablissement des lieux dans leur état primitif.

(1) L'autorisation mentionnée à l'article L. 741 fait l'objet d'une décision du commissaire de la République de département du lieu des travaux (Décret n° 84-896 du 3 octobre 1984, art. 4).

Art. L. 745. - Les décisions concernant l'exécution ou la destruction des travaux sur le terrain d'autrui ne peuvent être exécutées qu'après le dépôt d'un cautionnement dont l'importance est fixée par le tribunal et qui sert de garantie au paiement de l'indemnité dans les cas énumérés en l'article précédent.

L'Etat, pour les sources dont il est propriétaire, est dispensé du cautionnement.

Art. L. 746. - (Abrogé par ordonnance n° 58-997 du 23 octobre 1958, art. 56.)



Liberté • Égalité • Fraternité
RÉPUBLIQUE FRANÇAISE

PREFET DE VAUCLUSE

Agence régionale
de santé
de Provence-Alpes
Côte d'Azur

Délégation territoriale

Pôle santé environnement et sécurité sanitaire

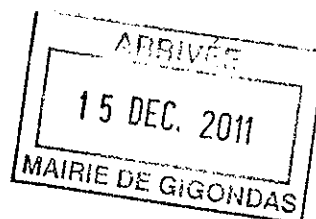
Affaire suivie par : Stéphanie GARCIA

Tél : 04 13 55 85 70

Télécopie : 04 90 27 25 41

dd84-sante-environnement@sante.gouv.fr

F:\Eaux_Urbanisme\EAUX_ALI\CAPTAGE\CAPTAGES PUBLIC\GIGONDAS\ACTE ADMINISTRATIF\AP DUP sourcesflorets gigondas11.doc



ARRÊTE PREFECTORAL N° 2011298-0009

PORTANT DECLARATION D'UTILITE PUBLIQUE DE LA DERIVATION DES EAUX DU
CAPTAGE DIT « SOURCE DES FLORETS », COMMUNE DE GIGONDAS (VAUCLUSE) ET DE
L'INSTAURATION DES PERIMETRES DE PROTECTION,

ET AUTORISANT LA COMMUNE DE GIGONDAS A UTILISER CETTE EAU EN VUE
DE LA CONSOMMATION HUMAINE POUR LA PRODUCTION ET LA
DISTRIBUTION PAR LE RESEAU PUBLIC

LE PREFET DE VAUCLUSE
CHEVALIER DE LA LEGION D'HONNEUR

- VU le Code de la Santé Publique et notamment les articles, L.1321-1 à L.1321-10 et les articles R.1321-1 à R. 1321-63 ;
- VU le Code de l'Environnement et notamment l'article L.215-13 ;
- VU le Code de l'Urbanisme et notamment les articles L.126-1 ; R.126-1 à R.126-3 ;
- VU l'arrêté du 20 juin 2007 relatif à la constitution du dossier de la demande d'autorisation d'utilisation d'eau destinée à la consommation humaine mentionnée aux articles du Code de la Santé Publique ;
- VU l'arrêté du 11 Janvier 2007 relatif aux limites et références de qualité des eaux brutes et des eaux destinées à la consommation humaine ;
- VU l'arrêté du 11 Janvier 2007 relatif au programme de prélèvements et d'analyses du contrôle sanitaire pour les eaux fournies par un réseau de distribution,
- VU l'arrêté préfectoral n° SI 2011-08-22-0090 PREF du 22 août 2011 donnant délégation de signature à Madame Martine CLAVEL, secrétaire générale de la préfecture de Vaucluse ;

- VU la délibération de la commune de Gigondas, en date du 22 février 2007 demandant pour le captage de la source des Florets :
- ▷ De déclarer d'utilité publique :
 - la dérivation des eaux pour la consommation humaine
 - la délimitation et la création de périmètre de protection du captage
 - ▷ De l'autoriser à produire et distribuer au public de l'eau destinée à la consommation humaine
- VU le rapport de l'hydrogéologue agréé en matière d'hygiène publique, relatif à l'instauration des périmètres de protection, de juin 2009 ;
- VU le récépissé de déclaration d'antériorité concernant le captage et le prélèvement de la source des Florets (dossier n°84-2010-00083) du 29 avril 2010 ;
- VU l'arrêté préfectoral n° SI2002-10-16-0110-DDASS du 16 octobre 2002 autorisant la mise en place d'un traitement par UV ;
- VU l'arrêté préfectoral du 30 novembre 2010 prescrivant l'ouverture de l'enquête préalable à la déclaration d'utilité publique ;
- VU les résultats de l'enquête publique qui s'est déroulée du 19 janvier au 4 février 2011 ;
- VU le rapport et les conclusions du commissaire enquêteur déposés le 28 février 2011 ;
- VU le rapport du Directeur Général de l'Agence Régionale de Santé du 26 septembre 2011 ;
- VU l'avis favorable émis par le Conseil Départemental de l'Environnement et des Risques Sanitaires et Technologiques du Vaucluse en date du 20 octobre 2011 ;

CONSIDÉRANT

Que les besoins en eau destinée à la consommation humaine énoncés par la commune de Gigondas à l'appui du dossier sont justifiés ;

Que la source des Florets s'intègre dans le schéma d'alimentation en eau de la commune ;

Qu'il est nécessaire de protéger la ressource en eau destinée à la production et à la distribution d'eau destinée à la consommation humaine ;

Sur proposition de Madame la Secrétaire générale de la préfecture de Vaucluse ;

ARRETE

Chapitre 1 : Déclaration d'Utilité Publique, Prélèvement de l'eau et Protection sanitaire

ARTICLE 1 : DECLARATION D'UTILITE PUBLIQUE

Sont déclarés d'utilité publique au bénéfice de la commune de Gigondas:

- ▷ Les travaux réalisés ou à entreprendre en vue de la dérivation des eaux souterraines pour la consommation humaine à partir du captage dit « source des Florets », situé sur la commune de GIGONDAS (département de Vaucluse) ;

- L'institution de périmètres de protection immédiate, rapprochée et éloignée autour de l'ouvrage de captage et l'institution des servitudes associées pour assurer la protection des ouvrages et de la qualité de l'eau ;

ARTICLE 2 : AUTORISATION DE DERIVATION DES EAUX EN VUE DE PRODUIRE ET DISTRIBUER DE L'EAU DESTINÉE A LA CONSOMMATION HUMAINE.

La mairie de Gigondas, sise place Gabrielle Andéol 84190 GIGONDAS, est autorisée à dériver les eaux souterraines au niveau du captage «Source des Florets» en vue de produire et distribuer au public de l'eau destinée à la consommation humaine dans les conditions fixées par le présent arrêté.

ARTICLE 3 : CARACTERISTIQUES, LOCALISATION ET AMENAGEMENT DU CAPTAGE

Les ouvrages de captage et de pompage sont situés sur la commune de GIGONDAS (département de Vaucluse), sur les parcelles cadastrées section B/70 et C/375 partie aux coordonnées topographiques Lambert II étendu :

X = 814,670 Y = 1910,167 Z = 310 mètres NGF
Code BDSS 09148X0115/HY

La source est accessible par un cabanon fermé par une porte métallique ventilée. La galerie de captage et le bac de départ se trouvent à environ 3 m sous le sol. La galerie est réalisée en béton, elle a une longueur de 10 m et comprend deux rigoles de part et d'autres d'un trottoir central. L'eau rejoint le bac de départ qui est équipé de trois petites vannes martelières disposées à l'extrémité des rigoles. Ces vannes permettent de répartir le débit entre le bac alimentant l'hôtel des Florets et la cave des Florets et celui réservé à la commune. Le premier peut déverser dans le deuxième. L'eau descend ensuite par gravité jusqu'aux réservoirs du village par une conduite Ø 100 mm en fonte.

ARTICLE 4 : CONDITIONS DE PRODUCTION

Les débits maximum autorisés en vue de la production d'eau destinée à la consommation humaine sont :

- Débit maximum journalier total : 750 m³/j
- Débit maximum annuel total : 165 000 m³/an

Afin de mettre à jour le contrôle sanitaire, les débits annuels prélevés sur la source et distribués seront transmis à la Délégation Territoriale de Vaucluse de l'Agence Régionale de Santé Provence Alpes Côte d'Azur, à la fin de chaque année.

ARTICLE 5 : INDEMNISATION ET DROIT DES TIERS

Les indemnités qui peuvent être dues aux propriétaires des terrains ou aux occupants concernés par la mise en conformité du captage dit «Source des Florets» à Gigondas sont fixées selon les règles applicables en matière d'expropriation pour cause d'utilité publique. Les indemnités dues sont à la charge de la mairie de Gigondas.

ARTICLE 6 : PERIMETRES DE PROTECTION DU CAPTAGE

Des périmètres de protection immédiate, rapprochée et éloignée sont établis autour de l'installation de la source des Flôrets.

ARTICLE 6.1 : DISPOSITIONS COMMUNES AUX PERIMETRES DE PROTECTION IMMEDIATE, RAPPROCHEE

I. Postérieurement à la date de publication du présent arrêté, tout propriétaire ou gestionnaire d'un terrain, d'une installation, d'une activité, d'un ouvrage ou d'une occupation du sol réglementé qui voudrait y apporter une modification, devra faire connaître son intention au préfet en précisant les caractéristiques de son projet et notamment celles qui risquent de porter atteinte directement ou indirectement à la qualité de l'eau ainsi que les dispositions prévues pour parer aux risques précités. Il aura à fournir tous les renseignements susceptibles de lui être demandés, en particulier l'avis d'un hydrogéologue agréé aux frais du pétitionnaire.

II. Toutes mesures devront être prises pour que le gestionnaire de la ressource et le préfet soient avisés sans retard de tout accident entraînant le déversement de substances liquides ou solubles à l'intérieur des périmètres de protection, y compris sur les portions de voies de communication traversant ou jouxtant les périmètres de protection.

III. La création de tout nouveau captage destiné à l'alimentation en eau potable devra faire l'objet d'une nouvelle autorisation au titre des Codes de l'Environnement et de la Santé Publique et d'une nouvelle déclaration d'utilité publique.

IV. La mise à jour des arrêtés préfectoraux des installations, activités et autres ouvrages soumis à autorisation sera effectuée au regard des servitudes afférentes aux périmètres de protection définies dans le présent arrêté.

ARTICLE 6.2 : PERIMETRE DE PROTECTION IMMEDIATE

Le périmètre de protection immédiate est constitué des parcelles cadastrées B/70 et C/375 situées sur la commune de Gigondas.

Le terrain du périmètre de protection immédiate doit être et demeurer la propriété de la commune de Gigondas.

Le périmètre de protection immédiate est clôturé aux frais du bénéficiaire de cette autorisation et fermé à clés. Il ne sera rendu accessible qu'aux seules personnes chargées de l'entretien et du contrôle des lieux et des ouvrages. Le bénéficiaire de l'autorisation assurera le maintien en bon état permanent de ces équipements. Un drainage correct permettant d'éviter l'écoulement des eaux pluviales doit être mis en place autour de ce périmètre dans un délai de 6 mois.

A l'intérieur de ce périmètre toute activité, toute circulation, tout déversement, épandage, stockage, installation, travaux, ouvrage, aménagement ou occupation des sols de toute nature sont interdits en dehors de ceux strictement nécessaires à l'exploitation et à l'entretien des ouvrages de prélèvement et de production d'eau. Il est notamment interdit la présence de drains ou de fossés.

Le périmètre de protection immédiate est maintenu en permanence dans un bon état de propreté par le personnel chargé de son exploitation. Les terrains inclus dans ce périmètre sont régulièrement débroussaillés, fauchés et entretenus par des moyens mécaniques, les résidus en résultant sont évacués hors de ce périmètre. L'utilisation de produits chimiques ou phytosanitaires et le pâturage d'animaux sont strictement interdits à l'intérieur de ce périmètre.

ARTICLE 6.3 : PERIMETRE DE PROTECTION RAPPROCHEE ET VOIES DE COMMUNICATION

Le périmètre de protection rapprochée est constitué des parcelles cadastrées C558, B70, C375, C 391, D 221, C 43, C 44, C45, C 47, C 48, C 571, C 572, C 660, C 667, C 662, C 665, C 666, C 42 situées sur le territoire de la commune de Gigondas et indiquées au plan parcellaire et aux relevés parcellaires joints en annexe au présent arrêté. Il a une superficie approximative de 13.5 hectares.

En raison de la vulnérabilité de l'aquifère capté pour l'alimentation en eau potable de la collectivité, compte tenu des éléments et des conclusions de l'étude hydrogéologique et de l'existence d'activités à risque dans la zone d'alimentation, sont instituées sur le périmètre de protection rapprochée en plus de servitudes relevant de prescriptions générales, des servitudes relevant de prescriptions spécifiques.

Un bilan de l'utilisation des herbicides et pesticides doit être réalisé dans un délai de six mois. A l'issue de celui-ci, une proposition sera faite à l'Agence régionale de santé – délégation territoriale de Vaucluse concernant la date à laquelle effectuer le prélèvement en vue de l'analyse des pesticides.

• *les faits et activités suivants sont interdits :*

- La recherche et le captage, par de nouveaux puits ou forages, des eaux souterraines, sauf en vue de la consommation humaine pour des collectivités publiques.
- L'ouverture de carrières et d'excavations, le décapage des terrains de couverture de l'aquifère.
- Tout rejet dans la nappe en particulier par puisard ou puits perdu.
- Les dépôts ou déversements d'ordures ménagères, d'immondices, de détritiques, de produits radioactifs, d'hydrocarbures ou de tous produits ou matières susceptibles d'altérer la qualité de l'eau.
- Les dépôts ou déversements de produits chimiques ou organiques polluants, d'eaux usées de toutes natures.
- Le stockage et le remplissage de cuve de produits phytosanitaires.
- L'épandage souterrain ou superficiel des eaux usées d'origine agroalimentaire, de lisiers ou de boues ainsi que le parcage d'animaux domestiques.
- Le camping et le caravanning.

• *les faits et activités suivants sont réglementés :*

- Les chemins et voies d'accès doivent être entretenus de façon manuelle et/ou mécanique sans utilisation de produits phytosanitaires.
- L'occupation des sols par des parcelles boisées devra être maintenue en l'état.
- Les chemins d'accès aux exploitations viticoles et la piste DFCI sont strictement réservés aux utilisateurs et interdits notamment aux pratiques sportives associées aux véhicules à moteur de type motos, quads ou 4x4.
- Le désherbage des parcelles du périmètre de protection rapprochée devra être réalisé de façon mécanique. L'utilisation d'un herbicide est soumise à autorisation à obtenir auprès de l'Agence Régionale de Santé. Une sensibilisation des agriculteurs à ces nouvelles pratiques doit être réalisée dans un délai d'un an et renouvelée régulièrement.

ARTICLE 6.4 : PERIMETRE DE PROTECTION ELOIGNEE

Le périmètre de protection éloignée est délimité comme indiqué dans le plan joint en annexe au présent arrêté. Il est situé sur le territoire de la commune de Gigondas.

Compte-tenu de la présence de randonneurs, il convient de veiller à l'absence de dépôts sauvages de toute nature et d'indiquer par l'intermédiaire de panneaux la sensibilité particulière de la zone compte-tenu de la présence du captage utilisé en vue de la consommation humaine.

Chapitre 2 : Autorisation de production et de distribution de l'eau

ARTICLE 7 : AUTORISATION DE PRODUCTION ET DE DISTRIBUTION DE L'EAU

La commune de Gigondas est autorisée à produire et distribuer au public de l'eau destinée à la consommation humaine à partir du captage dit « source des Florets » dans les conditions fixées par le présent arrêté et en respect des modalités suivantes :

- Les ouvrages de captage et de traitement ainsi que le réseau de distribution doivent être conçus et entretenus suivants les dispositions de la réglementation en vigueur.
- Les eaux distribuées doivent répondre aux conditions exigées par le Code de la Santé Publique et ses textes d'application. En cas de non conformité, un traitement approprié devra être mis en œuvre pour satisfaire aux exigences sanitaires.
- Le captage dit « source des Florets » assure l'alimentation en eau potable via le réseau de la commune de Gigondas. Cette ressource vient en complément d'autres captages publics, les forages Saint Anne.

ARTICLE 8 : TRAITEMENT ET PROTECTION DE L'ADDUCTION ET DE LA DISTRIBUTION D'EAU

L'eau en sortie du captage fait l'objet d'une désinfection par traitement UV au niveau du réservoir principal et avant la mise à disposition des deux usagers desservis directement par la source. Un turbidimètre installé au niveau de l'arrivée de l'eau de la source au réservoir permet de rejeter les eaux produites par la source des Florets en cas de turbidité importante. Avant l'arrivée d'eau dans le réservoir, une filtration conforme à la réglementation doit être mise en place dans un délai de 6 mois. Tout projet de modification des installations et des conditions devra faire l'objet d'une déclaration du projet préalablement à son exécution.

ARTICLE 9 : SURVEILLANCE DE LA QUALITE DE L'EAU

La personne responsable de la production et de la distribution d'eau veille au bon fonctionnement du système de production et de distribution et organise la surveillance de la qualité de l'eau distribuée. Elle porte immédiatement connaissance de l'Agence Régionale de Santé délégation territoriale de Vaucluse tout incident pouvant avoir des conséquences sur la qualité de l'eau et la santé publique.

L'eau brute, traitée et distribuée doit répondre aux conditions exigées par la législation en vigueur. La qualité de l'eau sera soumise au contrôle sanitaire selon le programme de prélèvements et d'analyses prévu par la réglementation en vigueur aux points de surveillance situés dans les entités suivantes :

- Unité de distribution UDI n°59 – Adduction com. De Gigondas
- Station de traitement TTP n°543 – Traitement UV Gigondas
- Captage CAP n° 56 – Source des Florets

Une analyse de pesticide sera réalisée annuellement au niveau de la source des Florets afin de contrôler l'évolution de la qualité de la ressource.

Les points de prélèvement doivent être aménagés de façon à disposer d'une eau de qualité représentative et à pouvoir être facilement purgés et disposer d'un embout pouvant être flambé.

Les frais d'analyses et de prélèvements sont à la charge de la commune de Gigondas.

ARTICLE 10 : SECURISATION DE L'ALIMENTATION EN EAU

Une interconnexion sera réalisée avant le mois de juin 2012 afin de faire face à une baisse de la production des ouvrages alimentant la commune de Gigondas ou une pollution accidentelle. Des mesures visant à réduire les pertes d'eau et améliorer le rendement du réseau devront être engagées par la collectivité.

Chapitre 3 : Dispositions générales

ARTICLE 11 : RESPECT DE L'APPLICATION DU PRESENT ARRETE

Le bénéficiaire du présent acte de déclaration d'utilité publique et d'autorisation veille au respect de l'application de cet arrêté y compris des servitudes dans les périmètres de protection et selon les délais de réalisation imposés.

ARTICLE 12 : NOTIFICATIONS ET PUBLICITE DE L'ARRETE

Le présent arrêté est transmis au demandeur en vue de la mise en œuvre des dispositions de cet arrêté.

Un extrait de cet arrêté sera adressé sans délai par le bénéficiaire des servitudes à chaque propriétaire intéressé afin de l'informer des servitudes qui grèvent son terrain, par lettre recommandée avec demande d'avis de réception. Lorsque l'identité ou l'adresse d'un propriétaire est inconnue, la notification sera faite auprès du maire de la commune concernée qui assurera l'affichage et le communiquera le cas échéant à l'occupant des lieux. Le présent arrêté est affiché à la mairie de chacune des communes concernées pendant 2 mois. Une mention de cet affichage sera insérée en caractères apparents dans deux journaux locaux.

Les servitudes afférentes aux périmètres de protection mentionnées dans ce présent arrêté seront annexées au document d'urbanisme de la commune de GIGONDAS (Vaucluse) dans les conditions définies aux articles L.126 et R.126-1 à R.126-3 du Code de l'Urbanisme dans un délai d'un an.

Le bénéficiaire de l'autorisation transmet au préfet dans un délai de 6 mois après la date de notification de l'arrêté une note sur l'accomplissement des formalités concernant la notification aux propriétaires des parcelles concernées par le périmètre de protection rapprochée ainsi que le procès verbal de l'accomplissement des formalités d'affichage.

ARTICLE 13 : SANCTIONS APPLICABLES EN CAS DE NON-RESPECT DE LA PROTECTION DES OUVRAGES

En application de l'article L.1324-3 du Code de la santé publique, le fait de ne pas se conformer aux dispositions des actes portant déclaration d'utilité publique est puni d'un an d'emprisonnement et de 15000 € d'amende.

En application de l'article L.1324-4 du Code de la santé publique le fait de dégrader des ouvrages publics destinés à recevoir ou à conduire des eaux d'alimentation, de laisser introduire des matières susceptibles de nuire à la salubrité dans l'eau de source, des fontaines, des puits, des citernes, des conduites, des aqueducs, des réservoirs d'eau servant à l'alimentation publique est puni de trois ans d'emprisonnement et de 45'000 € d'amende.

ARTICLE 14 : DROIT DE RECOURS

Le présent arrêté peut faire l'objet d'un recours administratif gracieux auprès du préfet de Vaucluse dans un délai de deux mois à compter de sa notification. L'absence de réponse dans un délai de deux mois vaut décision de rejet.

Le présent arrêté peut être déféré devant le tribunal administratif de Nîmes – 16 avenue Feuchères – 30000 NIMES – dans un délai de deux mois à compter de sa notification, ou de la réponse de l'administration si un recours administratif a été déposé.

ARTICLE 15 : MESURES EXECUTOIRES

Le Préfet de VAUCLUSE

Le Maire de la commune de Gigondas

Le Directeur Général de l'Agence Régionale de Santé – Délégation Territoriale de Vaucluse

Le Directeur Départemental des Territoires de Vaucluse

Le Directeur Régional de l'Environnement, de l'Aménagement et du Logement de la région Provence
Alpe Côte d'Azur

Sont chargés, chacun en ce qui le concerne, de l'exécution du présent arrêté qui sera publié au recueil des actes administratifs de la préfecture de Vaucluse, et dont une ampliation sera tenue à la disposition du public dans chaque mairie concernée.

COPIE CERTIFIÉE CONFORME
A L'ORIGINAL

Fait à Avignon, le

25 OCT. 2011

~~Pour le Préfet~~
~~la Secrétaire Générale~~

Martine CLAVEL

Liste des annexes :

- Annexe I : plan parcellaire des périmètres de protection immédiat et rapproché (1 page).
- Annexe II : relevé parcellaire des périmètres de protection immédiate et rapprochée (7 pages).
- Annexe III : plan du périmètre de protection éloignée (1 page).

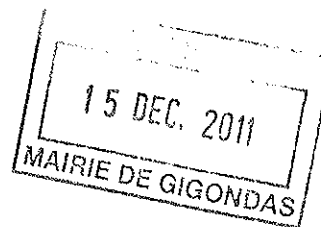


PREFET DE VAUCLUSE

Agence régionale
de santé
de Provence-Alpes
Côte d'Azur

Délégation territoriale

Pôle santé environnement et sécurité sanitaire
Affaire suivie par : Stéphanie GARCLA
Tél : 04 13 55 85 70
Télécopie : 04 90 27 25 41
dd84-sante-environnement@sante.gouv.fr
F:\Eaux_Urbanisme\EAUX_ALI\CAPTAGE\CAPTAGES PUBLIC\GIGONDAS\ACTE ADMINISTRATIF\AP DUP forages saint anne gigondas11.doc



ARRÊTE PREFECTORAL N° 2011314-0032

**PORTANT DECLARATION D'UTILITE PUBLIQUE DE LA DERIVATION DES EAUX DU
CAPTAGE DIT « FORAGES SAINT-ANNE », COMMUNE DE GIGONDAS (VAUCLUSE) ET DE
L'INSTAURATION DES PERIMETRES DE PROTECTION,**

**ET AUTORISANT LA COMMUNE DE GIGONDAS A UTILISER CETTE EAU EN VUE
DE LA CONSOMMATION HUMAINE POUR LA PRODUCTION ET LA DISTRIBUTION
PAR LE RESEAU PUBLIC**

**LE PREFET DE VAUCLUSE
CHEVALIER DE LA LEGION D'HONNEUR**

- VU le Code de la Santé Publique et notamment les articles, L.1321-1 à L.1321-10 et les articles R.1321-1 à R. 1321-63 ;
- VU le Code de l'Environnement et notamment l'article L.215-13 ;
- VU le Code de l'Urbanisme et notamment les articles L.126-1 ; R.126-1 à R.126-3 ;
- VU l'arrêté du 20 juin 2007 relatif à la constitution du dossier de la demande d'autorisation d'utilisation d'eau destinée à la consommation humaine mentionnée aux articles du Code de la Santé Publique ;
- VU l'arrêté du 11 Janvier 2007 relatif aux limites et références de qualité des eaux brutes et des eaux destinées à la consommation humaine ;
- VU l'arrêté du 11 Janvier 2007 relatif au programme de prélèvements et d'analyses du contrôle sanitaire pour les eaux fournies par un réseau de distribution,
- VU l'arrêté préfectoral n° SI 2011-08-22-0090 PREF du 22 août 2011 donnant délégation de signature à Madame Martine CLAVEL, secrétaire générale de la préfecture de Vaucluse ;

- VU la délibération de la commune de Gigondas, en date du 22 février 2007 demandant pour les forages Sainte Anne :
- ▷ De déclarer d'utilité publique :
 - la dérivation des eaux pour la consommation humaine
 - la délimitation et la création de périmètre de protection du captage
 - ▷ De l'autoriser à produire et distribuer au public de l'eau destinée à la consommation humaine
- VU le rapport de l'hydrogéologue agréé en matière d'hygiène publique, relatif à l'instauration des périmètres de protection, de juin 2009 ;
- VU le récépissé de déclaration concernant l'augmentation du volume de prélèvements des forages Saint Anne (dossier n°84-2010-00084) du 29 avril 2010 ;
- VU l'arrêté préfectoral n°SI2002-10-16-0110-DDASS du 16 octobre 2002 autorisant la mise en place d'un traitement par UV ;
- VU l'arrêté préfectoral du 30 novembre 2010 prescrivant l'ouverture de l'enquête préalable à la déclaration d'utilité publique ;
- VU les résultats de l'enquête publique qui s'est déroulée du 19 janvier au 4 février 2011 ;
- VU le rapport et les conclusions du commissaire enquêteur déposé le 10 février 2011;
- VU le mémoire en réponse de la mairie de Gigondas ;
- VU la délibération du 19 avril 2011 sollicitant la poursuite du projet ;
- VU le rapport du Directeur Général de l'Agence Régionale de Santé du 26 septembre 2011 ;
- VU l'avis favorable émis par le Conseil Départemental de l'Environnement et des Risques Sanitaires et Technologiques du Vaucluse en date du 20 octobre 2011 ;

CONSIDERANT

Que les besoins en eau destinée à la consommation humaine énoncés par la commune de Gigondas à l'appui du dossier sont justifiés ;

Que les forages Saint-Anne sont indispensables pour l'alimentation en eau de la commune ;

Qu'il est nécessaire de protéger la ressource en eau destinée à la production et à la distribution d'eau destinée à la consommation humaine ;

Sur proposition de Madame la Secrétaire générale de la préfecture de Vaucluse,

A R R E T E

Chapitre 1 : Déclaration d'Utilité Publique, Prélèvement de l'eau et Protection sanitaire

ARTICLE 1 : DECLARATION D'UTILITE PUBLIQUE

Sont déclarés d'utilité publique au bénéfice de la commune de Gigondas:

- Les travaux réalisés ou à entreprendre en vue de la dérivation des eaux souterraines pour la consommation humaine à partir du captage dit « forages Saint A-Anne », situé sur la commune de GIGONDAS (département de Vaucluse) ;
- L'institution de périmètres de protection immédiate, rapprochée et éloignée autour de l'ouvrage de captage et l'institution des servitudes associées pour assurer la protection des ouvrages et de la qualité de l'eau ;

ARTICLE 2 : AUTORISATION DE DERIVATION DES EAUX EN VUE DE PRODUIRE ET DISTRIBUER DE L'EAU DESTINEE A LA CONSOMMATION HUMAINE.

La mairie de Gigondas place Gabrielle Andéol 84 190 GIGONDAS est autorisée à dériver les eaux souterraines au niveau du captage «forages Saint-Anne» en vue de produire et distribuer au public de l'eau destinée à la consommation humaine dans les conditions fixées par le présent arrêté.

ARTICLE 3 : CARACTERISTIQUES, LOCALISATION ET AMENAGEMENT DU CAPTAGE

Les ouvrages de captage et de pompage sont situés sur la commune de GIGONDAS (département de Vaucluse), sur les parcelles cadastrées section et partie aux coordonnées topographiques Lambert II étendu suivant :

X = 813,397 Y= 1910,976 Z= 215 mètres NGF

Code BDSS 09148X007/S/GB pour le forage principal F2

Code BDSS 09148X007/S pour le forage dit de secours F1

Les deux forages sont creusés à environ 4 mètres de distance : un forage de reconnaissance conservé en forage de secours F1 et un forage d'exploitation F2.

Le captage de secours F1 doit être hermétiquement clos et cadénassé dans un délai de 6 mois.

ARTICLE 4 : CONDITIONS DE PRODUCTION

Les débits autorisés pour les deux pompages en vue de la production d'eau destinée à la consommation humaine sont

- Débit maximum journalier total : 625 m³/j
- Débit maximum annuel total : 165 000 m³/an

Afin de mettre à jour le contrôle sanitaire, les débits annuels prélevés sur chacun des forages et distribués seront transmis à la Délégation Territoriale de Vaucluse de l'Agence Régionale de Santé Provence Alpes Côte d'Azur, à la fin de chaque année.

ARTICLE 5 : INDEMNISATION ET DROIT DES TIERS

Les indemnités qui peuvent être dues aux propriétaires des terrains ou aux occupants concernés par la mise en conformité du captage dit « Forages Saint Anne » à Gigondas sont fixées selon les règles applicables en matière d'expropriation pour cause d'utilité publique. Les indemnités dues sont à la charge de la mairie de Gigondas.

ARTICLE 6 : PERIMETRES DE PROTECTION DU CAPTAGE

Des périmètres de protection immédiate, rapprochée et éloignée sont établis autour de l'installation des forages Saint Anne.

ARTICLE 6.1 : DISPOSITIONS COMMUNES AUX PERIMETRES DE PROTECTION IMMEDIATE, RAPPROCHEE

I. Postérieurement à la date de publication du présent arrêté, tout propriétaire ou gestionnaire d'un terrain, d'une installation, d'une activité, d'un ouvrage ou d'une occupation du sol réglementé qui voudrait y apporter une modification, devra faire connaître son intention au préfet en précisant les caractéristiques de son projet et notamment celles qui risquent de porter atteinte directement ou indirectement à la qualité de l'eau ainsi que les dispositions prévues pour parer aux risques précités. Il aura à fournir tous les renseignements susceptibles de lui être demandés, en particulier l'avis d'un hydrogéologue agréé aux frais du pétitionnaire.

II. Toutes mesures devront être prises pour que le gestionnaire de la ressource et le préfet soient avisés sans retard de tout accident entraînant le déversement de substances liquides ou solubles à l'intérieur des périmètres de protection, y compris sur les portions de voies de communication traversant ou jouxtant les périmètres de protection.

III. La création de tout nouveau captage destiné à l'alimentation en eau potable devra faire l'objet d'une nouvelle autorisation au titre des Codes de l'Environnement et de la Santé Publique et d'une nouvelle déclaration d'utilité publique.

IV. La mise à jour des arrêtés préfectoraux des installations, activités et autres ouvrages soumis à autorisation sera effectuée au regard des servitudes afférentes aux périmètres de protection définies dans le présent arrêté.

ARTICLE 6.2 : PERIMETRE DE PROTECTION IMMEDIATE

Le périmètre de protection immédiate est constitué des parcelles cadastrées A/886 et A/810 situées sur la commune de Gigondas.

Le terrain du périmètre de protection immédiate doit être et demeurer la propriété de la commune de Gigondas.

Le périmètre de protection immédiate est clôturé aux frais du bénéficiaire de cette autorisation et fermé à clés. Il ne sera rendu accessible qu'aux seules personnes chargées de l'entretien et du contrôle des lieux et des ouvrages. Le bénéficiaire de l'autorisation assurera le maintien en bon état permanent de ces équipements.

A l'intérieur de ce périmètre toute activité, toute circulation, tout déversement, épandage, stockage, installation, travaux, ouvrage, aménagement ou occupation des sols de toute nature sont interdits en dehors de ceux strictement nécessaires à l'exploitation et à l'entretien des ouvrages de prélèvement et de production d'eau.

Le périmètre de protection immédiate est maintenu en permanence dans un bon état de propreté par le personnel chargé de son exploitation. Les terrains inclus dans ce périmètre sont régulièrement entretenus par des moyens mécaniques, les résidus en résultant sont évacués hors de ce périmètre. L'utilisation de produits chimiques ou phytosanitaires et le pâturage d'animaux sont strictement interdits à l'intérieur de ce périmètre.

ARTICLE 6.3 : PERIMETRE DE PROTECTION RAPPROCHEE

Le périmètre de protection rapprochée est constitué des parcelles cadastrées A1020, D909, D913, A857, A257, A261, D509, D375, D553, A1128, D364, D566, D565, D551, D366, D936, A1143, A988, A987, A985, A854, A660, A653, A652, A650, A646, A 1009, A638, A827, A1010, A 643, A1019, A1112, A858, A616, A817, D935, A657, A655, A645, A644, D179, A 1017, A986, A661, A658, A1142, D179, D358, D531, A663, A267, A263, A265, A640, A639, D737, D736, A860, A264, A1134, A262, A814, D359, A258, A259, A260, D554, situées sur le territoire de la commune de Gigondas et indiquées au plan parcellaire et aux relevés parcellaires joints en annexe au présent arrêté. Il a une superficie approximative de 24 hectares.

En raison de la faible vulnérabilité de l'aquifère capté pour l'alimentation en eau potable de la collectivité, compte tenu des éléments et des conclusions de l'étude hydrogéologique, sont instituées sur le périmètre de protection rapprochée en plus de servitudes relevant de prescriptions générales, des servitudes relevant de prescriptions spécifiques :

• *les faits et activités suivants sont interdits :*

- L'ouverture de carrières et d'excavations, le décapage des terrains de couverture de l'aquifère.
- Tout rejet dans la nappe en particulier par puisard ou puits perdu.
- Les dépôts ou déversements d'ordures ménagères, d'immondices, de détritiques, de produits radioactifs, d'hydrocarbures ou de tous produits ou matières susceptibles d'altérer la qualité de l'eau.
- Les dépôts ou déversements de produits chimiques ou organiques polluants, d'eaux usées de toutes natures.
- Le stockage à même le sol ou le remplissage de cuve de produits phytosanitaires,
- Le stockage à même le sol d'hydrocarbures.

• *les faits et activités suivants sont réglementés :*

- Les chemins et voies d'accès doivent être entretenus de façon manuelle et/ou mécanique sans utilisation de produits phytosanitaires.
- Les rejets des caves dans la Limade doivent être traités, par décantation a minima, avant rejet. Les installations existantes ont un délai d'un an pour se mettre en conformité.
- Les assainissements autonomes devront être vérifiés dans un délai maximum d'un an et mis en conformité.

Par ailleurs dans un délai de six mois, le pétitionnaire doit :

- Faire vérifier l'état des trois forages voisins (signalés dans le rapport Mallessard) notamment fermeture hermétique, absence de possibilité d'infiltration le long du tubage, absence de double crépinage et absence de stockage de produits polluants à proximité. En cas de non-conformité, les forages devront être rebouchés s'ils sont non utilisés ou réhabilités.
- Faire un bilan de l'utilisation des produits phytosanitaires auprès des agriculteurs et s'assurer qu'ils répondent bien au niveau de la nature et des quantités utilisées aux critères de bonne pratique.

ARTICLE 6.4 : PERIMETRE DE PROTECTION ELOIGNEE

Le périmètre de protection éloignée est délimité comme indiqué dans le plan joint en annexe au présent arrêté. Il est situé sur le territoire de la commune de Gigondas.

Compte-tenu de la présence de randonneurs, il convient de veiller à l'absence de dépôts sauvages de toute nature et d'indiquer par l'intermédiaire de panneaux la sensibilité particulière de la zone compte-tenu de la présence du captage utilisé en vue de la consommation humaine.

Chapitre 2 : Autorisation de production et de distribution de l'eau

ARTICLE 7 : AUTORISATION DE PRODUCTION ET DE DISTRIBUTION DE L'EAU

La commune de Gigondas est autorisée à produire et distribuer au public de l'eau destinée à la consommation humaine à partir du captage dit « forages Sainte-Anne » dans les conditions fixées par le présent arrêté et en respect des modalités suivantes :

- Les ouvrages de captage et de traitement ainsi que le réseau de distribution doivent être conçus et entretenus suivants les dispositions de la réglementation en vigueur.
- Les eaux distribuées doivent répondre aux conditions exigées par le Code de la Santé Publique et ses textes d'application. En cas de non conformité, un traitement approprié devra être mis en œuvre pour satisfaire aux exigences sanitaires.
- Le captage dit « forages Saint Anne » assure l'alimentation en eau potable via le réseau de la commune de Gigondas. Cette ressource est complétée par l'apport de la « source des Florets ».

ARTICLE 8 : TRAITEMENT ET PROTECTION DE L'ADDUCTION ET DE LA DISTRIBUTION D'EAU

L'eau en sortie du captage fait l'objet d'une désinfection par traitement UV au niveau du réservoir principal.

Tout projet de modification des installations et des conditions devra faire l'objet d'une déclaration du projet préalablement à son exécution.

ARTICLE 9 : SURVEILLANCE DE LA QUALITE DE L'EAU

La personne responsable de la production et de la distribution d'eau veille au bon fonctionnement du système de production et de distribution et organise la surveillance de la qualité de l'eau distribuée. Elle porte immédiatement à la connaissance de l'Agence Régionale de Santé – délégation territoriale de Vaucluse tout incident pouvant avoir des conséquences sur la qualité de l'eau et la santé publique.

L'eau brute, traitée et distribuée doit répondre aux conditions exigées par la législation en vigueur. La qualité de l'eau sera soumise au contrôle sanitaire selon le programme de prélèvements et d'analyses prévu par la réglementation en vigueur aux points de surveillance situés dans les entités suivantes :

- Unité de distribution UDI n°59 - Adduction com. de Gigondas
- Station de traitement TTP n°543 – Traitement UV Gigondas
- Captage CAP n°57 - Forages St Anne. Un point de prélèvement doit être disponible pour chacun des forages ainsi que pour le mélange.

Les points de prélèvement doivent être aménagés de façon à disposer d'une eau de qualité représentative et à pouvoir être facilement purgés et disposer d'un embout pouvant être flambé.

Les frais d'analyses et de prélèvements sont à la charge de la commune de Gigondas.

ARTICLE 10 : SECURISATION DE L'ALIMENTATION EN EAU

Une interconnexion sera réalisée avant le mois de juin 2012 afin de faire face à une baisse de la production des ouvrages alimentant la commune de Gigondas ou une pollution accidentelle.

Des mesures visant à réduire les pertes d'eau et améliorer le rendement du réseau devront être engagées par la collectivité.

Chapitre 3 : Dispositions générales

ARTICLE 11 : RESPECT DE L'APPLICATION DU PRESENT ARRETE

Le bénéficiaire du présent acte de déclaration d'utilité publique et d'autorisation veille au respect de l'application de cet arrêté y compris des servitudes dans les périmètres de protection et selon les délais de réalisation imposés.

ARTICLE 12 : NOTIFICATIONS ET PUBLICITE DE L'ARRETE

Le présent arrêté est transmis au demandeur en vue de la mise en œuvre des dispositions de cet arrêté.

Un extrait de cet arrêté sera adressé sans délai par le bénéficiaire des servitudes à chaque propriétaire intéressé afin de l'informer des servitudes qui grèvent son terrain, par lettre recommandée avec demande d'avis de réception. Lorsque l'identité ou l'adresse d'un propriétaire est inconnue, la notification sera faite auprès du maire de la commune concernée qui assurera l'affichage et le communiquera le cas échéant à l'occupant des lieux. Le présent arrêté est affiché à la mairie de chacune des communes concernées pendant 2 mois. Une mention de cet affichage sera insérée en caractères apparents dans deux journaux locaux.

Les servitudes afférentes aux périmètres de protection mentionnées dans ce présent arrêté seront annexées au document d'urbanisme de la commune de GIGONDAS (Vaucluse) dans les conditions définies aux articles L.126 et R.126-1 à R.126-3 du Code de l'Urbanisme dans un délai d'un an.

Le bénéficiaire de l'autorisation transmet au préfet dans un délai de 6 mois après la date de notification de l'arrêté une note sur l'accomplissement des formalités concernant la notification aux propriétaires des parcelles concernées par le périmètre de protection rapprochée ainsi que le procès verbal de l'accomplissement des formalités d'affichage.

ARTICLE 13 : SANCTIONS APPLICABLES EN CAS DE NON-RESPECT DE LA PROTECTION DES OUVRAGES

En application de l'article L.1324-3 du Code de la santé publique, le fait de ne pas se conformer aux dispositions des actes portant déclaration d'utilité publique est puni d'un an d'emprisonnement et de 15000 € d'amende.

En application de l'article L.1324-4 du Code de la santé publique le fait de dégrader des ouvrages publics destinés à recevoir ou à conduire des eaux d'alimentation, de laisser introduire des matières susceptibles de nuire à la salubrité dans l'eau de source, des fontaines, des puits, des citernes, des conduites, des aqueducs, des réservoirs d'eau servant à l'alimentation publique est puni de trois ans d'emprisonnement et de 45 000 € d'amende.

ARTICLE 14 : DROIT DE RECOURS

Le présent arrêté peut faire l'objet d'un recours administratif gracieux auprès du préfet de Vaucluse dans un délai de deux mois à compter de sa notification. L'absence de réponse dans un délai de deux mois vaut décision de rejet.