


BEAUMES-DE- VENISE

DEPARTEMENT DU VAUCLUSE



SOLIHA HABITAT
ET TERRITOIRES 84
SOLIDAIRES POUR L'HABITAT

Conçu par	COMMUNE
Dressé par	Soliha84
P.MARBAT	Directeur
JB.PORHEL	Responsable pôle Urbanisme
A.BARBIEUX	Chargé d'études Urbanisme



PIECE N° **6.1**

Plan Local d'Urbanisme

NOTICE DES SERVITUDES D'UTILITE PUBLIQUE (SUP)

1.2 LISTE DES SERVITUDES

Servitude	Gestionnaire	Objet local	Acte de création
A4	Association Syndicale de la Salette et des cours d'eau réunis de Beaumes-de-Venise	Cours d'eau non domaniaux (et liste de parcelles) de la Salette et des cours d'eau réunis de Beaumes-de-Venise : Mayre de la Sane 1 et 2 Mayre de la Tuilière 2 Mayre Riquet	Arrêté préfectoral n°8 du 28/01/1987
		Conservation des eaux Liste des cours d'eau, non domaniaux : La Salette, Le Lauchon, Le Rioulas, Mayre Granot, Mayre des Paluds n°1 et 2, La Grande Mayre n°1, 2, 3 et 4, Mayre des Croses de St-Véran, Fosse de Bouquet Sud n°1 et 2, Mayre de Ravel n°1, 2 et 3, Mayre de la Cave, Mayre d'Entremond, Fosse de Coste-Belle, Mayre La Tuilière, Mayre Leydier, Mayre de l'Estagnen, Fosse de Payard, Mayre Lazard et Fosse St-Saourde.	Arrêté préfectoral n°5720 du 13/11/1971
A7	ONF	Massif des Dentelles de Montmirail. Sont classées en forêt de protection, sous la dénomination de Forêt de protection du massif des Dentelles de Montmirail, les parties de territoire des communes de : Le Barroux, Beaumes-de-Venise, Le Crestet, Gigondas, Lafare, Malaucène, La Roque-Alric, Sablet, St-Hippolyte-le-Gravéron, Séguret, Suzette, Vacqueras et Vaison-la-Romaine.	Décret n°82-163 du 10/02/1982
AC1	UDAP et DRAC	Prieuré Notre Dame d'Aubune (ancienne chapelle)	Classé par arrêtés des 17/06/1889 et 19/11/1910
		Fontaine de Beaumes-de-Venise	Inscrit par arrêté du 13/04/1933
AC2	DREAL PACA	Site du Haut Comtat s'étendant sur le territoire des communes de Vaison-la-Romaine, Le Crestet, Malaucène, Le Barroux, St-Hippolyte-le-Gravéron, Lafare, Suzette, Vacqueras, Gigondas, Sablet, Séguret, Beaumes-de-Venise, et La Roque-Alric.	Site Inscrit par arrêtés des 18/05/1967 et 08/09/1967
AS1	ARS	Source Anres – La Roque-Alric. Périmètres de protection immédiate et rapprochée.	Arrêté préfectoral n°1421 du 15/06/1999
I3	GRTgaz	Transport de gaz : DN 100 – Antenne Sarriens Caromb	Arrêté préfectoral du 26/08/1999 Loi du 15/08/1908 modifiée (art.12) Loi n°46-628 du 08/04/1946 modifiée (art.35) Décret n°67-888 du 08/10/1967 (art.1 à 4) Décret n°70-492 du 01/06/1970 modifié (titre I – chapitre III et titre II) Décret n°85-1108 du 15/10/1985 modifié (art.5 et 29) Loi n°2003-8 du 03/01/2003 modifiée (art.24).
I4	RTE	Ligne aérienne 63kV Carpentras Travaillan	Code de l'énergie art. L.323-3 à L.323-10 et R.323-1 à R.323-22.
Int1	ARS	Cimetières de Beaumes-de-Venise	Code de l'Urbanisme article R425-13 CGCT art. L.2223-5 et R2223-7 Circulaire n° 78-195 du 10/05/1978

PM1 PPRi	DDT	Plan de Prévention des Risques inondation PPRi du Bassin Sud Ouest Mont-Ventoux (BSOMV)	Arrêté préfectoral n° SI2007-07-30-0290-PREF du 30/07/2007
I1 (ancienne SUP1)	DREAL PACA	Servitudes d'utilité publique prenant en compte la maîtrise des risques autour des canalisations de transport de gaz naturel ou assimilé, d'hydrocarbures et de produits chimiques	AP du 24/07/2018 (SUP1, bande positionnée de part et d'autre de la canalisation de gaz)

Pour mémoire

Servitude	Gestionnaire	Objet local	Acte de création
I4(b)	ERDF	Transport-Distribution de 2ème catégorie (tension comprise entre 1000 et 50000 volts)	Loi du 15/06/1906 art. 12 Loi de finances du 13/07/1925 art.298 Loi n°46-628 du 08/04/1946 art. 35, modifiée Décret n°67-886 du 06/10/1967 art.1 à 4 Décret n°70-492 du 11/08/1970 modifié Décret 91.1147 du 14/10/1991
PT4	ORANGE	SUP abrogée	A l'art. 13 de la loi n°96-659 du 27/07/1996 est abrogé l'art. L65-1 Code des postes et communications électroniques

1911-84012-Liste

SERVITUDES A4

POLICE DES EAUX

(Cours d'eau non domaniaux)

I. - GÉNÉRALITÉS

Servitudes applicables ou pouvant être rendues applicables aux terrains riverains des cours d'eau non domaniaux ou compris dans l'emprise du lit de ces cours d'eau.

Servitudes de passage et de flottage à bûches perdues.

Servitudes de curage, d'élargissement et de redressement des cours d'eau (applicables également aux cours d'eau mixtes - alinéa 2 de l'article 37 de la loi du 16 décembre 1964 visée ci-après).

Servitudes concernant les constructions, clôtures et plantations.

Loi du 8 avril 1898 sur le régime des eaux (art. 30 à 32 inclus), titre III (des rivières flottables à bûches perdues).

Code rural, livre I^{er}, titre III, chapitre I^{er} et III, notamment les articles 100 et 101.

Loi n° 64-1245 du 16 décembre 1964 sur le régime et la répartition des eaux et la lutte contre leur pollution.

Décret n° 59-96 du 7 janvier 1959 complété par le décret n° 60-419 du 25 avril 1960.

Code de l'urbanisme, articles L. 421-1, L. 422-1, L. 422-2, R. 421-38-16 et R. 422-8.

Circulaire S/AR/12 du 12 février 1974 concernant la communication aux D.D.E. des servitudes relevant du ministre de l'agriculture.

Circulaire du 27 janvier 1976 relative aux cours d'eau mixtes (*J.O.* du 26 février 1976).
Circulaire n° 78-95 du ministère des transports du 6 juillet 1978 relative aux servitudes d'utilité publique affectant l'utilisation du sol et concernant les cours d'eau (report dans les P.O.S.).

Ministère de l'agriculture - direction de l'aménagement - service de l'hydraulique.

II. - PROCÉDURE D'INSTITUTION

A - PROCÉDURE

Application des servitudes prévues par le code rural et les textes particuliers, aux riverains des cours d'eau non domaniaux dont la définition a été donnée par la loi n° 64-1245 du 16 décembre 1964.

Application aux riverains des cours d'eau mixtes, des dispositions relatives au curage, à l'élargissement et au redressement des cours d'eau (art. 37, alinéa 2, de la loi du 16 décembre 1964 ; circulaire du 27 janvier 1976 relative aux cours d'eau mixtes).

Procédure particulière en ce qui concerne la servitude de passage des engins mécaniques ; arrêté préfectoral déterminant après enquête la liste des cours d'eau ou sections de cours d'eau dont les riverains sont tenus de supporter la dite servitude (art. 3 et 9 du décret du 25 avril 1960).

B. - INDEMNISATION

Indemnité prévue pour la servitude de flottage à bûches perdues si celle-ci a été établie par décret, déterminée à l'amiable et par le tribunal d'instance en cas de contestation (art. 32 de la loi du 8 avril 1898).

Indemnité prévue en cas d'élargissement ou de modification du lit du cours d'eau, déterminée à l'amiable ou par le tribunal d'instance en cas de contestation (art. 101 du code rural).

Indemnité prévue pour la servitude de passage des engins mécaniques, déterminée à l'amiable ou par le tribunal d'instance en cas de contestation, si pour ce faire il y a obligation de supprimer des clôtures, arbres et arbustes existant avant l'établissement de la servitude (art. 1^{er} et 3 du décret du 7 janvier 1959).

C. - PUBLICITÉ

Publicité inhérente à l'enquête préalable à l'institution de la servitude de passage d'engins mécaniques.

Publicité par voie d'affichage en mairie.

Insertion dans un journal publié dans le département, de l'arrêté préfectoral prescrivant l'enquête.

III. - EFFETS DE LA SERVITUDE

A. - PRÉROGATIVES DE LA PUISSANCE PUBLIQUE

1^o Prérrogatives exercées directement par la puissance publique

Possibilité pour l'administration de procéder à la suppression des nouvelles constructions, clôtures ou plantations édifiées contrairement aux règles instituées dans la zone de servitude de passage des engins de curage.

2^o Obligations de faire imposées au propriétaire

Obligation pour les propriétaires de terrains situés dans la zone de passage des engins de curage, de procéder sur mise en demeure du préfet à la suppression des clôtures, arbres et arbustes existant antérieurement à l'institution de la servitude. En cas d'inexécution, possibilité pour l'organisme ou la collectivité chargé de l'entretien du cours d'eau, d'y procéder d'office, aux frais des propriétaires (art. 3 du décret du 7 janvier 1959).

Obligation pour lesdits propriétaires, d'adresser une demande d'autorisation à la préfecture, avant d'entreprendre tous travaux de construction nouvelle, toute élévation de clôture, toute plantation. Le silence de l'administration pendant trois mois vaut accord tacite.

L'accord peut comporter des conditions particulières de réalisation (art. 10 du décret du 25 avril 1960).

B. - LIMITATIONS AU DROIT D'UTILISER LE SOL

1^o Obligations passives

Obligation pour les propriétaires riverains des cours d'eau de laisser passer sur leurs terrains, pendant la durée des travaux de curage, d'élargissement, de régularisation ou de redressement desdits cours d'eau, les fonctionnaires et agents chargés de la surveillance ainsi que les entrepreneurs et ouvriers - ce droit doit s'exercer autant que possible en longeant la rive du cours d'eau (art. 121 du code rural). Cette obligation s'applique également aux riverains des cours d'eau mixtes (§ IV-B. 1^{er} de la circulaire du 27 janvier 1976 relative aux cours d'eau mixtes).

Obligation pour lesdits riverains de recevoir sur leurs terrains des dépôts provenant du curage (servitude consacrée par la jurisprudence).

Obligation pour lesdits riverains de réserver le libre passage pour les engins de curage et de faucardement, soit dans le lit des cours d'eau, soit sur leurs berges dans la limite qui peut être reportée à 4 mètres d'un obstacle situé près de la berge et qui s'oppose au passage des engins (décrets des 7 janvier 1959 et 25 avril 1960).

Obligation pour les riverains des cours d'eau où la pratique du transport de bois par flotage à bûches perdues a été maintenue de supporter sur leurs terrains une servitude de marche-pied dont l'assiette varie avec les textes qui l'ont établie (décret et règlements anciens).

2° Droits résiduels du propriétaire

Possibilité pour les propriétaires riverains des cours d'eau non domaniaux dont les terrains sont frappés de la servitude de passage des engins mécaniques, de procéder à des constructions et plantations, sous condition d'en avoir obtenu l'autorisation préfectorale et de respecter les prescriptions de ladite autorisation (art. 10 du décret du 25 avril 1960).

Si les travaux ou constructions envisagés nécessitent l'obtention d'un permis de construire, celui-ci tient lieu de l'autorisation visée ci-dessus. Dans ce cas, le permis de construire est délivré après consultation du service chargé de la police des cours d'eau et avec l'accord du préfet. Cet accord est réputé donné faute de réponse dans un délai d'un mois suivant la transmission de la demande de permis de construire par l'autorité chargée de l'instruction (art. R. 421-38-16 du code de l'urbanisme).

Si les travaux sont exemptés de permis de construire, mais assujettis au régime de déclaration en application de l'article L. 422-2 du code de l'urbanisme, le service instructeur consulte l'autorité mentionnée à l'article R. 421-38-16 dudit code. L'autorité ainsi consultée fait connaître à l'autorité compétente son opposition ou les prescriptions qu'elle demande dans un délai d'un mois à dater de la réception de la demande d'avis par l'autorité consultée. A défaut de réponse dans ce délai, elle est réputée avoir donné un avis favorable (art. R. 422-8 du code de l'urbanisme).

Possibilité pour les propriétaires riverains des cours d'eau non domaniaux de procéder, à condition d'en avoir obtenu l'autorisation préfectorale, à l'édification de barrages ou d'ouvrages destinés à l'établissement d'une prise d'eau, d'un moulin ou d'une usine (art. 97 à 102 et 106 à 107 du code rural et article 644 du code civil et loi du 16 octobre 1919 relative à l'utilisation de l'énergie hydraulique). La demande de permis de construire doit être accompagnée de la justification du dépôt de la demande d'autorisation (art. R. 421-3-3 du code de l'urbanisme).

Ce droit peut être supprimé ou modifié sans indemnité de la part de l'Etat exerçant ses pouvoirs de police dans les conditions prévues par l'article 109 du code rural, aux riverains des cours d'eau mixtes dont le droit à l'usage de l'eau n'a pas été transféré à l'Etat (circulaire du 27 janvier 1976 relative aux cours d'eau mixtes - § IV-B. 2°).

DÉCRET N° 59-96 DU 7 JANVIER 1959
relatif aux servitudes de libre passage
sur les berges des cours d'eau non navigables ni flottables

Le président du conseil des ministres,

Sur le rapport du ministre de l'agriculture, du garde des sceaux, ministre de la justice, et du ministre de l'intérieur,

Vu la Constitution, et notamment son article 37 ;

Vu le code rural, livre 1^{er}, titre III, chapitre III ;

Le Conseil d'Etat (section des travaux publics) entendu,

Décète :

Art. 1^{er}. - Les riverains des cours d'eau non navigables ni flottables, dont la liste sera déterminée, après enquête, par arrêté préfectoral ou des sections de cours d'eau portées sur cette liste, sont tenus de permettre le libre passage, soit dans le lit desdits cours d'eau, soit sur leurs berges, dans la limite d'une largeur de quatre mètres à partir de la rive, des engins mécaniques servant aux opérations de curage et de fauconnement. Sauf dans le cas indiqué à l'article 3, l'établissement de cette servitude ne crée pas de droit à indemnité. A l'intérieur des zones soumises à la servitude, toute nouvelle construction, toute élévation de clôture fixe, toute plantation est soumise à autorisation préfectorale. Les constructions, clôtures ou plantations qui seraient édifiées en contravention de cette obligation pourront être supprimées à la diligence de l'administration. Les terrains actuellement bâtis ou clos de murs, les cours et jardins attenants aux habitations sont exempts de la servitude.

Art. 2. - Un décret détermine les formes de l'enquête qui doit précéder l'arrêté préfectoral prévu à l'article 1^{er} ainsi que les cas dans lesquels il pourra être dérogé par ledit arrêté à la largeur maximale, indiquée audit article, de la zone de servitude.

Art. 3. - Les propriétaires de clôtures, arbres et arbustes situés dans les zones grevées de servitude antérieurement à l'ouverture de l'enquête qui précède l'arrêté préfectoral peuvent être mis par le préfet en demeure de supprimer ces clôtures, arbres et arbustes. Cette suppression ouvre droit à indemnité.

En cas d'inexécution, les clôtures, arbres et arbustes peuvent être supprimés, aux frais du propriétaire, par la collectivité ou l'organisme chargé de l'entretien du cours d'eau, à ce habilité par le préfet. Cette exécution d'office ne fait pas disparaître le droit à indemnité.

Au cas où une clôture, dont la suppression n'est pas ordonnée, doit être déplacée pour permettre le passage des engins mécaniques, son déplacement et sa remise en place incombent à la collectivité ou à l'organisme chargé de l'entretien du cours d'eau.

Art. 4. - Les contestations auxquelles pourront donner lieu l'établissement et l'exercice de la servitude ainsi que la fixation des indemnités éventuelles seront portées en premier ressort devant le tribunal d'instance qui, en se prononçant, devra concilier l'intérêt général avec le respect dû à la propriété.

Art. 5. - Le ministre de l'agriculture, le garde des sceaux, ministre de la justice, et le ministre de l'intérieur sont chargés, chacun en ce qui le concerne, de l'exécution du présent décret, qui sera publié au *Journal officiel* de la République française.

Fait à Paris, le 7 janvier 1959.

CHARLES DE GAULLE

Par le président du conseil des ministres :

Le ministre de l'agriculture,
ROGER HOUDET

Le garde des sceaux, ministre de la justice,
MICHEL DEBRÉ

Le ministre de l'intérieur :
ÉMILE PELLETIER

DÉCRET N° 60-419 DU 25 AVRIL 1960

fixant les conditions d'application du décret n° 59-96 du 7 janvier 1959 relatif aux servitudes de libre passage sur les berges des cours d'eau non navigables ni flottables

Le Premier ministre,

Sur le rapport du ministre de l'agriculture, du garde des sceaux, ministre de la justice, et du ministre de l'intérieur,

Vu le code rural, livre 1^{er}, titre III, chapitre III ;

Vu le décret n° 59-96 du 7 janvier 1959 relatif aux servitudes de libre passage sur les berges des cours d'eau non navigables ni flottables,

Décète :

Art. 1^{er}. - La largeur maximale de 4 mètres comptés à partir de la rive, telle qu'elle est fixée à l'article 1^{er} du décret susvisé n° 59-96 du 7 janvier 1959, pour l'application de la servitude de passage des engins mécaniques de curage et de faucardement, sur les berges des cours d'eau non navigables et non flottables, peut être étendue toutes les fois qu'un obstacle fixe, situé à proximité de la berge, s'oppose au passage des engins.

La zone d'application de la servitude ne peut, en de tels cas, excéder 4 mètres comptés à partir des limites de l'obstacle.

Art. 2. - Dans chaque département, le projet de liste des cours d'eau ou sections de cours d'eau dont les riverains seront tenus de supporter la servitude prévue à l'article 1^{er} du décret n° 59-96 du 7 janvier 1959 susvisé est préparé par les ingénieurs du service de l'aménagement agricole des eaux, après consultation des ingénieurs du service hydraulique, du génie rural et des eaux et forêts.

Art. 3. - Le préfet prend un arrêté prescrivant l'ouverture d'une enquête sur le projet de liste visée à l'article 2.

Cet arrêté précise :

1° L'objet de l'enquête, la date à laquelle celle-ci sera ouverte et sa durée, qui ne peut être inférieure à quinze jours ni supérieure à trente jours ;

2° Les heures et les lieux où le public pourra prendre connaissance du dossier d'enquête et formuler ses observations sur un registre à feuillets non mobiles ouvert à cet effet.

L'arrêté est publié par voie d'affiches et, éventuellement, par tous autres procédés dans chacune des communes désignées par le préfet. L'accomplissement de cette mesure de publicité est certifié par le maire.

L'arrêté est en outre inséré en caractères apparents dans un des journaux publiés dans le département.

Art. 4. - Le dossier d'enquête comprend :

- une note explicative ;
- le projet de liste des cours d'eau ou sections de cours d'eau dont les riverains seront tenus de supporter la servitude de passage des engins mécaniques servant aux opérations de curage et de faucardement ;
- le projet d'arrêté portant approbation de la liste précitée ;
- une carte du tracé de chacun des cours d'eau et de chacune des sections de cours d'eau portées sur la liste ;
- la liste des endroits où il est prévu, en application des dispositions de l'article 1^{er} du présent décret, que la zone de la servitude sera fixée à une largeur supérieure à 4 mètres comptés à partir de la rive. Pour chacun de ces endroits, la longueur et la largeur de la zone soumise à la servitude doivent être indiquées de façon précise, avec plan sommaire à l'appui. Les motifs de la dérogation à la largeur de 4 mètres doivent être également indiqués.

Art. 5. - L'enquête s'ouvre à la sous-préfecture ou à la préfecture pour l'arrondissement siège du chef-lieu du département. L'arrêté du préfet prescrivant l'enquête peut, en outre, ordonner le dépôt pendant le délai et à partir de la date fixée comme il est dit à l'article 3, dans chacune des mairies des communes qu'il désigne, d'un registre subsidiaire sur feuillets non mobiles coté et paraphé par le maire et d'un dossier sommaire d'enquête.

Art. 6. - Pendant le délai fixé à l'article 3, les observations sur le projet soumis à l'enquête peuvent être consignées par les intéressés sur les registres d'enquête. Elles peuvent également être adressées par écrit au sous-préfet, lequel les annexe au registre déposé à la sous-préfecture.

Art. 7. - A l'expiration du délai d'enquête, les registres d'observations sont clos et signés, selon le lieu du dépôt, par le sous-préfet ou le maire.

Ils sont adressés par chacun des maires au sous-préfet dans un délai de huit jours. Le sous-préfet transmet ensuite au préfet, avec son avis, l'ensemble des registres de réclamations qu'il a centralisés.

Art. 8. - Après avis des ingénieurs de l'aménagement agricole des eaux, le préfet statue par arrêté sur la liste définitive des cours d'eau ou sections de cours d'eau dont les riverains sont tenus de supporter la servitude de passage des engins mécaniques de curage et de faucardement.

Art. 9. - Tout projet de modification ou d'adjonction à la liste des cours d'eau ou sections de cours d'eau fait l'objet d'une procédure identique à celle qui a été indiquée aux articles 2 à 8 du présent décret.

Art. 10. - Tout projet de construction, clôture fixe, plantation, soumis à autorisation en application de l'article 1^{er} du décret susvisé du 7 janvier 1959 doit faire l'objet d'une demande d'autorisation adressée au préfet par lettre recommandée avec demande d'avis de réception.

La demande d'autorisation indique :

- le nom et l'adresse du pétitionnaire ainsi que sa qualité de propriétaire, de locataire ou d'usufruitier ;
- l'emplacement, la nature, la disposition de la construction, de la clôture ou de la plantation envisagée.

Le préfet statue sur la demande dans les trois mois à dater de l'accusé de réception de cette dernière, après avis des ingénieurs du service de l'aménagement agricole des eaux. Il fixe éventuellement dans sa décision les conditions auxquelles doit être subordonnée la réalisation du projet.

En cas de rejet de la demande, le préfet notifie immédiatement sa décision motivée au pétitionnaire.

La décision du préfet est portée à la connaissance du maire de la commune sur le territoire de laquelle est située la propriété intéressée.

Si aucune suite n'a été donnée à la demande dans le délai de trois mois prévu au présent article, celle-ci est considérée comme agréée sans conditions.

Art. 11. - Les dispositions de l'article 10 s'appliquent sans préjudice de l'observation de la législation et de la réglementation en vigueur en ce qui concerne notamment la police des eaux, la protection contre les inondations, la protection de la santé publique, l'urbanisme.

Art. 12. - Le ministre de l'agriculture, le garde des sceaux, ministre de la justice, et le ministre de l'intérieur sont chargés, chacun en ce qui le concerne, de l'exécution du présent décret, qui sera publié au *Journal officiel* de la République française.

Fait à Paris, le 25 avril 1960.

MICHEL DEBRÉ

Par le Premier ministre :

Le ministre de l'agriculture,
HENRI ROCHEREAU

Le garde des sceaux, ministre de la justice,
EDMOND MICHELET

Le ministre de l'intérieur,
PIERRE CHATENET

SERVITUDE A7

FORÊTS DE PROTECTION

I. - GÉNÉRALITÉS

Servitudes relatives aux forêts de protection.

Code forestier, articles L. 411-1 à L. 413-1, L. 343-1, R. 411-1 à R. 413-4.

Décret du 2 août 1923 (art. 17).

Circulaire S/AR/12 du 12 février 1974 concernant la communication aux D.D.E. des servitudes relevant du ministère de l'agriculture.

Circulaire SF/SDAF/C. 79 du 26 mars 1979 précisant les conditions d'application des articles L. 411-1 à L. 413-1 et R. 411-1 à R. 413-4 du code forestier.

Ministère chargé de l'agriculture - service des forêts - Office national des forêts.

II. - PROCÉDURE D'INSTITUTION

A. - PROCÉDURE

a) *Classement*

Peuvent être classées comme forêts de protection pour cause d'utilité publique :

- les forêts dont la conservation est reconnue nécessaire au maintien des terres sur les montagnes et sur les pentes et à la défense contre les avalanches, les érosions ainsi qu'à la défense contre les envahissements des eaux et des sables ;

- les bois et forêts, quels que soient leurs propriétaires, situés à la périphérie des grandes agglomérations ainsi que dans les zones où leur maintien s'impose, soit pour des raisons écologiques, soit pour le bien-être de la population (art. L. 411-1 du code forestier).

b) *Procédure*

La liste des bois et forêts susceptibles d'être classés comme forêts de protection, au titre de l'article L. 411-1 du code forestier, est dressée par le préfet après que le directeur départemental de l'agriculture a, sur son ordre, fait établir avec les services compétents, l'Office national des forêts, le centre régional de la propriété forestière et les maires des communes intéressées, un procès verbal des bois et forêts à classer et un plan des lieux, compte tenu des règlements et documents affectant l'utilisation du sol (notamment documents d'urbanisme, plan d'aménagement foncier et rural en vigueur et chartes constitutives des parcs naturels régionaux).

Le procès verbal de reconnaissance est accompagné d'un tableau parcellaire établi d'après les documents cadastraux.

Le préfet soumet le projet de classement à une enquête publique dans les formes prévues aux articles R. 11-4 à R. 11-14 du code de l'expropriation sous réserve de quelques modifications :

- le dossier d'enquête comprend en outre, une notice explicative indiquant l'objet et les motifs du classement envisagé ainsi que la nature des sujétions et interdictions susceptibles d'être appliquées au régime d'exploitation des bois ;

- le préfet donne avis de l'ouverture de l'enquête aux intéressés par lettre recommandée ;

- le rapport du commissaire enquêteur est communiqué à chacun des maires intéressés ;

- la commission départementale des sites siégeant en formation de protection de la nature, donne un avis sur le projet de classement au vu du rapport d'enquête et des avis des conseils municipaux ;

- la décision de classement est prise par décret en Conseil d'Etat. Il en est de même pour toute modification.

B. - INDEMNISATION

(Art. L. 413-1, R. 413-1 à R. 413-4 du code forestier)

Les indemnités qui pourraient être réclamées par les propriétaires et les usagers, dans le cas où le classement de leurs bois, entraînerait une diminution du revenu normal de la forêt, seront réglées, à défaut d'accord amiable avec l'administration, par le tribunal administratif, compte tenu des plus values de revenus pouvant résulter des travaux exécutés par l'Etat. Dans cette dernière éventualité l'Etat ne peut en aucun cas, quelle que soit l'augmentation de revenu procurée, exiger une indemnité du propriétaire.

La demande d'indemnité est à adresser par l'intéressé au directeur départemental de l'agriculture et de la forêt. Récépissé lui en est délivré.

C. - PUBLICITÉ

La décision de classement est affichée pendant quinze jours dans chacune des mairies des communes intéressées. Un plan de délimitation de la forêt classée est déposé à la mairie.

III. - EFFETS DE LA SERVITUDE

Les forêts de protection sont soumises à un régime forestier spécial concernant l'aménagement, l'exercice du pâturage et des droits d'usage, le régime des exploitations, les fouilles et extractions de matériaux (art. L. 412-1 et R. 412-1 à R. 412-18 du code forestier).

A. - PRÉROGATIVES DE LA PUISSANCE PUBLIQUE

1° Prérogatives exercées directement par la puissance publique

Possibilité pour le ministre chargé de l'agriculture de décider de l'acquisition par l'Etat d'immeubles en nature de bois classés comme forêts de protection.

A défaut d'accord amiable avec le propriétaire, il est procédé à l'expropriation pour cause d'utilité publique.

Possibilité pour l'administration chargée des forêts, de procéder dans les forêts de protection, aux frais de l'Etat, et sous réserve de l'application des lois et règlements en vigueur, à tous les travaux qu'elle juge nécessaires en vue de la consolidation des sols, de la protection contre les avalanches, de la défense contre les incendies, du repeuplement des vides, de l'amélioration des peuplements, du contrôle de la fréquentation des forêts par le public et d'une manière générale du maintien de l'équilibre biologique.

Possibilité pour le préfet, sur proposition du directeur départemental de l'agriculture et de la forêt, de faire ordonner par arrêté le rétablissement des lieux en nature de bois, ou l'exécution des travaux prévus au règlement d'exploitation, lorsque le propriétaire n'a pas respecté les prescriptions du dit règlement, ou qu'il n'a pas, en cas de besoin, sollicité une autorisation spéciale de coupe.

Faute pour les propriétaires de s'être conformés à cet arrêté dans le délai prescrit par celui-ci, il est pourvu d'office à ces travaux par le directeur départemental de l'agriculture et de la forêt sur autorisation du préfet. Le mémoire des travaux faits est rendu exécutoire par le préfet.

Possibilité pour le préfet, d'ordonner, dans les conditions mentionnées à l'alinéa précédent, le rétablissement des lieux en nature de bois, ou d'y pourvoir d'office, si le propriétaire a procédé à des travaux de défrichement, de fouille, d'extraction de matériaux ou a réalisé des exhaussements du sol ou des dépôts ainsi que des emprises d'infrastructure publique ou privée, en méconnaissance des lois et règlements en vigueur sans en avoir avisé le directeur départemental de l'agriculture et de la forêt deux mois à l'avance, par lettre recommandée, ou sans avoir tenu compte de l'opposition du préfet aux travaux projetés.

Possibilité pour le préfet sur proposition du directeur départemental de l'agriculture et de la forêt, pour les forêts non soumises au régime forestier, d'interdire ou de réglementer la fréquentation par le public de toute forêt de protection s'il s'avère nécessaire d'assurer ainsi la pérennité de l'état boisé.

2° Obligations de faire imposées au propriétaire

Obligation pour le propriétaire d'une forêt non soumise au régime forestier et classée en forêt de protection, qui n'a pas fait approuver par le préfet un régime d'exploitation résultant soit d'un usage constant, soit d'un aménagement régulier, de ne procéder à aucune coupe sans en avoir au préalable obtenu l'autorisation spéciale du préfet délivrée sur proposition du directeur départemental de l'agriculture et de la forêt. Il en est de même lorsque le propriétaire désire procéder à une coupe non prévue dans le règlement d'exploitation approuvé concerné (1).

B. - LIMITATIONS AU DROIT D'UTILISER LE SOL

Le classement comme forêt de protection interdit tout changement d'affectation ou tout mode d'occupation du sol de nature à compromettre la conservation ou la protection des boisements (art. L. 412-2 du code forestier).

1° Obligations passives

Interdiction pour le propriétaire d'apporter aucune modification à l'état des lieux, de faire aucune coupe ou créer aucun droit d'usage sauf autorisation de l'autorité administrative, pendant quinze mois après que celle-ci a notifié au propriétaire son intention de classer la forêt (art. L. 411-2 du code forestier).

Interdiction dans toute forêt de protection, de pratiquer aucun défrichement, aucune extraction de matériaux, aucune emprise d'infrastructure publique ou privée, aucun exhaussement du sol ou dépôt, à l'exception des travaux qui ont pour but de créer des équipements indispensables à la mise en valeur et à la protection de la forêt, et ce, sous réserve que ces ouvrages ne modifient pas fondamentalement la destination des terrains.

Interdiction dans toutes les forêts de protection d'établir, à peine de nullité, aucun droit d'usage, sans autorisation particulière de l'administration.

Interdiction dans toute forêt de protection, de circuler et de stationner avec des véhicules motorisés ou des caravanes, ou de pratiquer le camping, en dehors des voies et des aires prévues à cet effet et signalées au public. Cette interdiction n'est pas applicable aux véhicules motorisés utilisés pour la gestion, l'exploitation et la défense de la forêt contre les incendies.

2° Droits résiduels du propriétaire

Possibilité pour le propriétaire de procéder, dans toute forêt de protection, à des travaux de défrichement, de fouille, d'extraction de matériaux ou de réaliser tout exhaussement du sol ou dépôt, emprise d'infrastructure publique ou privée, sous réserve de l'application des lois et règlements en vigueur et à condition que le directeur départemental de l'agriculture et de la forêt avisé deux mois à l'avance par lettre recommandée, n'y a pas fait opposition.

Possibilité pour les propriétaires et usagers, d'exercer, dans une forêt classée forêt de protection, qu'elle soit privée ou soumise au régime forestier, le droit de pâturage, dans les parties déclarées défensables en application soit du 3^e alinéa de l'article R. 412-13 du code forestier pour les forêts privées, soit en application des articles L. 138-1 à L. 138-10 du code forestier pour les forêts soumises au régime forestier (art. R. 412-13, alinéa 2, du code forestier).

Possibilité pour le propriétaire d'établir un droit d'usage après y avoir été autorisé, soit par le préfet s'il s'agit d'une forêt privée, soit par le directeur de l'office national des forêts s'il s'agit d'une forêt non domaniale soumise au régime forestier.

Possibilité pour le propriétaire d'exiger de l'Etat qu'il acquière sa propriété, s'il justifie que le classement le prive de la moitié du revenu normal qu'il tire de sa forêt. A défaut d'accord amiable entre le propriétaire et le ministre de l'agriculture pour l'acquisition de la forêt, ce dernier avise le propriétaire d'avoir à se pourvoir devant le tribunal administratif. S'il est fait droit par le tribunal à la demande du propriétaire, le ministre de l'agriculture procède à l'acquisition de la forêt.

En cas de désaccord sur le prix, il est procédé comme en matière d'expropriation.

(1) Le propriétaire d'une forêt de protection et figurant à un plan d'occupation des sols rendu public ou approuvé, comme espace boisé classé, est réputé avoir procédé à la demande d'autorisation préalable de coupe au titre de l'article L. 130-1 du code de l'urbanisme, lorsqu'il a soumis à l'approbation du préfet un règlement d'exploitation ou une demande d'autorisation préalable de coupe. Il en est de même lorsque le propriétaire d'une forêt classée forêt de protection est située sur le territoire d'une commune où l'établissement d'un P.O.S. a été prescrit mais où ce plan n'a pas encore été rendu public (art. R. 130-1 et R. 130-5 du code de l'urbanisme).

CODE FORESTIER

FORÊTS DE PROTECTION

CHAPITRE I^{er}

CLASSEMENT DES MASSIFS

Art. L. 411-1. - Peuvent être classées comme forêts de protection, pour cause d'utilité publique :

- les forêts dont la conservation est reconnue nécessaire au maintien des terres sur les montagnes et sur les pentes, à la défense contre les avalanches, les érosions et les envahissements des eaux et des sables ;
- les bois et forêts, quels que soient leurs propriétaires, situés à la périphérie des grandes agglomérations, ainsi que dans les zones où leur maintien s'impose, soit pour des raisons écologiques, soit pour le bien-être de la population.

Art. L. 411-2 (*Loi n° 85-1273 du 4 décembre 1985, art. 68*). - Dès la notification au propriétaire de l'intention de classer une forêt en forêt de protection, aucune modification ne peut être apportée à l'état des lieux, aucune coupe ne peut être effectuée, ni aucun droit d'usage créé, pendant quinze mois à compter de la date de notification, sauf autorisation spéciale de l'autorité administrative.

CHAPITRE II

RÉGIME FORESTIER SPÉCIAL

Art. L. 412-1. - Les forêts de protection sont soumises à un régime forestier spécial déterminé par règlement d'administration publique et concernant l'aménagement, l'exercice du pâturage et les droits d'usage, le régime des exploitations, les fouilles et extractions de matériaux.

Art. L. 412-2. - Le classement comme forêt de protection interdit tout changement d'affectation ou tout mode d'occupation du sol de nature à compromettre la conservation ou la protection des boisements.

Art. L. 412-3. - Dans les forêts classées comme forêts de protection, les violations par le propriétaire des règles de jouissance qui lui sont imposées sont considérées comme des infractions forestières commises dans la forêt d'autrui et punies comme telles.

Les infractions forestières commises dans ces forêts sont sanctionnées par les amendes prévues au présent code, qui peuvent être doublées en cas de délit et portées au taux maximum en cas de contravention.

En cas de récidive, il peut, en outre, être prononcé un emprisonnement de cinq jours à deux mois.

CHAPITRE III

INDEMNITÉS. - ACQUISITIONS PAR L'ÉTAT

Art. L. 413-1. - Les indemnités qui pourraient être réclamées par les propriétaires et les usagers, dans le cas où le classement de leurs bois en forêt de protection entraînerait une diminution de revenu, sont réglées, compte tenu des plus-values éventuelles résultant des travaux exécutés et des mesures prises par l'Etat, soit par accord direct avec l'administration, soit, à défaut, par décision de la juridiction administrative.

L'Etat peut également procéder à l'acquisition des bois ainsi classés. Le propriétaire peut exiger cette acquisition s'il justifie que le classement en forêt de protection le prive de la moitié du revenu normal qu'il retire de sa forêt. L'acquisition a lieu soit de gré à gré, soit par voie d'expropriation.

Art. R. * 411-1 (*Décret n° 79-812 du 19 septembre 1979, art. 8*). - La liste des bois et forêts susceptibles d'être classés comme forêts de protection au titre de l'article L. 411-1 est établie par le préfet selon les modalités prévues aux articles R. * 411-2 et R. * 411-3 ci-après.

Lorsqu'un bois ou une forêt s'étend sur plusieurs départements, le ministre de l'agriculture charge l'un des préfets de centraliser la procédure.

Art. R. * 411-2 (*Décret n° 79-812 du 19 septembre 1979, art. 8*). - Le préfet fait établir par le directeur départemental de l'agriculture, en liaison avec les services compétents, l'Office national des forêts, le centre régional de la propriété forestière et les maires des communes intéressées, un procès-verbal de reconnaissance des bois et forêts à classer et un plan des lieux, compte tenu des documents et règlements affectant l'utilisation des sols, et notamment des documents d'urbanisme, des plans d'aménagement foncier et rural en vigueur ainsi que des chartes constitutives des parcs naturels régionaux.

Dans les cas prévus au deuxième alinéa de l'article R. * 411-1, les services départementaux correspondent directement avec le préfet centralisateur qui coordonne leur activité ; les préfets de chacun des départements intéressés sont informés, par leurs soins, du déroulement de la procédure.

Art. R. * 411-3 (Décret n° 79-812 du 19 septembre 1979, art. 8). - Le procès-verbal de reconnaissance prévu à l'article R. * 411-2 expose la configuration des lieux, leur altitude moyenne, les conditions dans lesquelles ils se trouvent au point de vue géologique et climatique, l'état et la composition moyenne des peuplements forestiers ; il constate et précise les circonstances qui rendent le classement nécessaire pour l'un ou plusieurs des motifs mentionnés à l'article L. 411-1. Il est accompagné d'un tableau parcellaire établi d'après les documents cadastraux donnant, pour chaque parcelle ou portion de parcelle comprise dans les bois et forêts à classer, le territoire communal, la section et le numéro de la matrice cadastrale, la contenance, le nom du propriétaire, le revenu imposable et le mode de traitement adopté.

Le plan des lieux est dressé d'après le cadastre et porte l'indication des sections et les numéros des parcelles ainsi que les limites du territoire concerné.

Art. R. * 411-4 (Décret n° 79-812 du 19 septembre 1979, art. 8). - Le préfet soumet le projet de classement à une enquête dans les formes prévues aux articles R. 11-4 à R. 11-14 du code de l'expropriation pour cause d'utilité publique, sous réserve des dispositions figurant aux articles R. * 411-5 et R. * 411-6 ci-après.

Art. R. * 411-5 (Décret n° 79-812 du 19 septembre 1979, art. 8). - Le dossier d'enquête, établi par le directeur départemental de l'agriculture comprend, outre les documents définis à l'article R. * 411-3 :

- le texte des articles L. 411-1, L. 412-1 à L. 412-3 et L. 413-1 du code forestier ainsi que celui du présent titre de la partie réglementaire ;

- une notice explicative indiquant l'objet et les motifs du classement envisagé ainsi que la nature des sujétions et interdictions susceptibles d'être entraînées par le régime forestier spécial prévu par l'article L. 412-1 et défini par le chapitre II du présent titre, notamment en ce qui concerne le règlement d'exploitation à soumettre à l'approbation du préfet conformément aux dispositions de l'article R. * 412-1.

Art. R. * 411-6 (Décret n° 79-812 du 19 septembre 1979, art. 8). - L'enquête est ouverte à la mairie de la commune ou de l'une des communes concernées désignée par le préfet.

Dans tous les cas où le classement intéresse plusieurs communes, un registre subsidiaire sur feuilles non mobiles, coté et paraphé par le maire, et le dossier d'enquête sont déposés à la mairie de chacune des communes ainsi que, le cas échéant, à la mairie d'autres communes voisines désignées par l'arrêté préfectoral ouvrant l'enquête.

Le préfet donne avis de l'ouverture de l'enquête par lettre recommandée à chacun des propriétaires connus de l'administration ou, à défaut, à ceux dont les noms sont indiqués au tableau parcellaire prévu à l'article R. * 411-3 ; en cas de domicile inconnu, la notification est faite, en double copie, au maire, qui en fait afficher un exemplaire.

Le rapport du commissaire enquêteur ou du président de la commission d'enquête est communiqué à chacun des maires des communes intéressées. Le maire saisit le conseil municipal, qui doit donner son avis dans un délai de six semaines après réception du rapport par le maire ; passé ce délai, l'avis est réputé favorable.

Art. R. * 411-7 (Décret n° 79-812 du 19 septembre 1979, art. 8). - La commission départementale des sites, siégeant en formation de protection de la nature, donne un avis sur le projet de classement, au vu du rapport d'enquête et des avis des conseils municipaux. Elle doit se prononcer dans les deux mois suivant sa saisine, faute de quoi il est passé outre.

Art. R. * 411-8 (Décret n° 79-812 du 19 septembre 1979, art. 8). - La décision de classement est prise par décret en Conseil d'Etat. Il en est de même pour toute modification du classement.

Art. R. * 411-9 (Décret n° 79-812 du 19 septembre 1979, art. 8). - La décision est affichée pendant quinze jours dans chacune des mairies des communes intéressées. Un plan de délimitation est déposé à la mairie. L'accomplissement de ces formalités est certifié par le maire, qui adresse à cette fin un bulletin d'affichage et de dépôt au préfet.

Art. R. * 411-10 (Décret n° 79-812 du 19 septembre 1979, art. 8). - La décision de classement et le plan de délimitation de la forêt de protection sont reportés au plan d'occupation des sols approuvé conformément à l'article L. 123-10 du code de l'urbanisme ou au document d'urbanisme en tenant lieu.

CHAPITRE II

RÉGIME FORESTIER SPÉCIAL

Section 1. - Dispositions applicables aux forêts de protection non soumises au régime forestier

Art. R. * 412-1 (Décret n° 79-812 du 19 septembre 1979, art. 8). - Le propriétaire d'une forêt classée forêt de protection et non soumise au régime forestier a la faculté de faire approuver un règlement d'exploitation résultant soit d'un usage constant, soit d'un aménagement régulier. Le projet de règlement précise la situation, la nature et la quotité en surface ou en volume de chaque coupe, l'année de la décision de coupe et la durée de son exécution ainsi que les travaux de reboisement que le propriétaire s'engage éventuellement à exécuter. Les propriétaires joignent à leur demande d'approbation du règlement d'exploitation une déclaration sur l'existence, la nature et l'importance des droits d'usage qui grèvent les forêts en cause.

Le règlement est approuvé par le préfet, sur avis du directeur départemental de l'agriculture, compte tenu des motifs qui ont entraîné le classement.

L'approbation du règlement d'exploitation peut être subordonnée à des prescriptions spéciales portant notamment sur le mode de traitement de la forêt, les techniques d'exploitation, le respect de certains peuplements et l'obligation de procéder à des travaux de reconstitution forestière.

Le règlement précise sa durée d'application, qui ne peut être inférieure à dix ans, ni supérieure à trente ans.

Art. R. * 412-2 (*Décret n° 79-812 du 19 septembre 1979, art. 8*). - Les propriétaires qui désirent procéder à une coupe non prévue dans un règlement d'exploitation approuvé ne peuvent l'effectuer qu'après autorisation spéciale du préfet délivrée sur proposition du directeur départemental de l'agriculture. La demande d'autorisation contient les indications prévues au premier alinéa de l'article R. * 412-1. L'autorisation peut être subordonnée aux prescriptions spéciales mentionnées à l'alinéa 3 dudit article.

Les propriétaires dont le règlement d'exploitation n'a pas été approuvé et ceux qui s'abstiennent d'en soumettre un à l'approbation du préfet sont soumis, pour toute coupe, aux mêmes dispositions.

Art. R. * 412-3 (*Décret n° 79-812 du 19 septembre 1979, art. 8*). - Les demandes d'approbation d'un règlement d'exploitation et d'autorisation spéciale sont adressées au directeur départemental de l'agriculture, qui en délivre récépissé. Si la propriété concernée s'étend sur plusieurs départements, la demande est présentée au directeur départemental de l'agriculture du département sur le territoire duquel est située la majeure partie de la forêt.

Art. R. * 412-4 (*Décret n° 79-812 du 19 septembre 1979, art. 8*). - La décision du préfet doit être notifiée au propriétaire dans le délai d'un an à dater du dépôt de la demande d'approbation du règlement d'exploitation ou dans le délai de six mois à dater du dépôt de la demande d'autorisation de coupe. Faute de décision dans les délais précités, le règlement d'exploitation est considéré comme approuvé ou la coupe comme autorisée.

Art. R. * 412-5 (*Décret n° 79-812 du 19 septembre 1979, art. 8*). - Le propriétaire dont le règlement d'exploitation a été approuvé ou qui a obtenu l'autorisation spéciale prévue à l'article R. * 412-2 procède, sans autre formalité, aux exploitations et aux travaux dans les conditions mentionnées dans le règlement ou l'autorisation. La coupe autorisée, dans l'un ou l'autre de ces actes pour une année, et non exécutée, peut, sur simple déclaration écrite au directeur départemental de l'agriculture, être reportée à l'année suivante.

Aucune autorisation n'est nécessaire pour procéder à l'enlèvement des arbres dangereux, des chablis et des bois morts.

Art. R. * 412-6 (*Décret n° 79-812 du 19 septembre 1979, art. 8*). - En cas de mutation d'une partie d'une forêt de protection qui a fait l'objet d'un règlement d'exploitation ou d'une autorisation spéciale de coupe, le nouveau propriétaire est tenu de demander une nouvelle autorisation jusqu'à l'approbation du nouveau règlement.

Art. R. * 412-7 (*Décret n° 79-812 du 19 septembre 1979, art. 8*). - Lorsqu'une coupe a été exécutée en méconnaissance des dispositions du dernier alinéa de l'article R. * 412-2 ou de celles de l'article R. * 412-6 ou lorsque les travaux prescrits dans le règlement approuvé ou l'autorisation spéciale n'ont pas été exécutés dans les délais prévus, le préfet peut, sur proposition du directeur départemental de l'agriculture, ordonner par arrêté le rétablissement des lieux en nature de bois ou l'exécution de ces travaux.

Faute par le propriétaire de s'être conformé à cet arrêté dans le délai prescrit par celui-ci, il est pourvu d'office à ces travaux par les soins du directeur départemental de l'agriculture, sur autorisation du préfet. Le mémoire des travaux faits est arrêté et rendu exécutoire par le préfet.

Art. R. * 412-8 (*Décret n° 79-812 du 19 septembre 1979, art. 8*). - Ainsi qu'il est dit au troisième alinéa de l'article R. 130-1 du code de l'urbanisme :

« Lorsqu'un propriétaire soumet à l'approbation du préfet un règlement d'exploitation ou une demande d'autorisation de coupe au titre des articles L. 412-1 à L. 412-3 du code forestier, le projet de règlement d'exploitation ou la demande d'autorisation vaut aussi demande d'autorisation préalable de coupe au sens du cinquième alinéa de l'article L. 130-1 du code de l'urbanisme, ainsi que demande d'autorisation préalable pour l'application de l'article L. 421-6 dudit code. L'instruction est engagée conjointement au titre des deux législations. »

Art. R. * 412-9 (*Décret n° 79-812 du 19 septembre 1979, art. 8*). - Ainsi qu'il est dit à l'article R. 130-5 du code de l'urbanisme :

« Lorsqu'un propriétaire décide de procéder, dans un bois, forêt ou parc, situé sur le territoire d'une commune ou partie de commune où l'établissement d'un plan d'occupation des sols a été prescrit mais où ce plan n'a pas encore été rendu public, à un défrichement soumis à autorisation administrative en application de l'article L. 311-1 du code forestier, ou qu'il soumet à l'approbation du préfet un règlement d'exploitation ou une demande d'autorisation de coupe au titre des articles L. 412-1 à L. 412-3 du code forestier, la déclaration de défrichement, le projet de règlement d'exploitation ou la demande d'autorisation de coupe vaut aussi demande d'autorisation préalable de coupe au sens du cinquième alinéa de l'article L. 130-1 du code de l'urbanisme, ainsi que demande d'autorisation préalable pour l'application de l'article L. 421-6 dudit code. L'instruction est engagée conjointement au titre des deux législations. »

Art. R. * 412-10 (*Décret n° 79-812 du 19 septembre 1979, art. 8*). - La demande d'approbation d'un règlement d'exploitation ou d'autorisation spéciale de coupe vaut demande d'approbation du règlement d'exploitation ou de l'autorisation de coupe prévue par le décret du 28 juin 1930 fixant notamment le régime auquel sont soumises les forêts ayant fait l'objet d'une mutation à droits réduits en application des dispositions des articles 703 et 793 du code général des impôts.

L'instruction est engagée conjointement au titre des deux réglementations.

Art. R. ** 412-11 (*Décret n° 79-812 du 19 septembre 1979, art. 8*). - En vertu des dispositions de l'article L. 412-3, les infractions commises par les propriétaires de forêts de protection aux règles de jouissance qui leur sont imposées sont constatées par les ingénieurs, techniciens et agents mentionnés aux articles R. * 341-1 et R. * 341-2 et poursuivies comme les infractions commises dans les forêts soumises au régime forestier.

Toutes les infractions commises dans les forêts de protection peuvent être également constatées par les ingénieurs, techniciens et agents mentionnés à l'alinéa précédent.

Art. R. * 412-12 (*Décret n° 79-812 du 19 septembre 1979, art. 8*). - Dans les forêts de protection non soumises au régime forestier, aucun droit d'usage ne peut, à peine de nullité, être établi sans autorisation délivrée par le préfet.

Section 2. - Dispositions applicables à toutes les forêts de protection

Art. R. * 412-13 (*Décret n° 79-812 du 19 septembre 1979, art. 8*). - Les propriétaires et usagers ne peuvent exercer le pâturage dans une forêt de protection que dans les parties déclarées défensables.

S'il s'agit d'une forêt soumise au régime forestier, il est fait application des articles L. 138-3 à L. 138-10 et R. * 138-2 à R. * 138-14.

Dans les forêts privées classées comme forêts de protection, chaque année, les propriétaires et usagers qui désirent exercer l'année suivante le pâturage remettent, à cet effet, avant le 1^{er} septembre, une déclaration au directeur départemental de l'agriculture qui en accuse réception. Celui-ci constate, par des procès-verbaux, d'après l'âge, la nature et la situation des bois, l'état des parties qui pourront être ouvertes au pâturage, et indique l'espèce et le nombre d'animaux qui pourront y être admis, ainsi que les époques où l'exercice du pâturage pourra commencer et devra finir. Au vu de ces procès-verbaux, la décision est prise par le préfet, elle est notifiée aux pétitionnaires avant le 1^{er} mars de l'année qui suit celle de la déclaration. Si aucune décision ne leur a été notifiée à cette date, les pétitionnaires peuvent exercer le pâturage pendant l'année en cours dans les mêmes conditions que l'année précédente.

Art. R. * 412-14 (*Décret n° 79-812 du 19 septembre 1979, art. 8*). - Aucun défrichement, aucune fouille, aucune extraction de matériaux, aucune emprise d'infrastructure publique ou privée, aucun exhaussement du sol ou dépôt ne peuvent être réalisés dans une forêt de protection à l'exception des travaux qui ont pour but de créer les équipements indispensables à la mise en valeur et à la protection de la forêt et sous réserve que ces ouvrages ne modifient pas fondamentalement la destination forestière des terrains.

Le propriétaire peut procéder à ces travaux sous réserve de l'application des lois et règlements et à condition que le directeur départemental de l'agriculture, avisé deux mois à l'avance par lettre recommandée, n'y ait pas fait opposition. La déclaration du propriétaire indique la nature et l'importance des travaux et est accompagnée d'un plan de situation.

Lorsque les travaux ont été exécutés en méconnaissance des dispositions du présent article, le rétablissement des lieux peut être ordonné et exécuté comme il est dit à l'article R. * 412-7.

Art. R. * 412-15 (*Décret n° 79-812 du 19 septembre 1979, art. 8*). - La fréquentation par le public de toute forêt de protection peut être réglementée ou même interdite s'il s'avère nécessaire d'assurer ainsi la pérennité de l'état boisé. Ces mesures sont prises par arrêté du préfet, sur proposition du directeur départemental de l'agriculture pour les forêts non soumises au régime forestier et du directeur régional de l'Office national des forêts pour les forêts soumises à ce régime.

Art. R. * 412-16 (*Décret n° 79-812 du 19 septembre 1979, art. 8*). - Dans toutes les forêts de protection, la circulation et le stationnement de véhicules motorisés ou de caravanes, ainsi que le camping sont interdits en dehors des voies et des aires prévues à cet effet et signalées au public. Font exception à cette règle les véhicules motorisés utilisés pour la gestion, l'exploitation et la défense de la forêt contre les incendies.

Art. R. ** 412-17 (*Décret n° 78-812 du 19 septembre 1979, art. 8*). - Sans préjudice des sanctions édictées par l'article L. 412-3 et par d'autres réglementations :

1° Les infractions aux dispositions de l'article R. * 412-14 sont punies d'une amende de 100 F à 400 F par mètre cube de matériaux extraits ou déposés sans pouvoir dépasser une amende totale de 10 000 F ;

2° Les infractions aux dispositions de l'article R. * 412-16 sont punies d'une amende de 160 F à 600 F.

Art. R. * 412-18 (*Décret n° 79-812 du 19 septembre 1979, art. 8*). - Sous réserve de l'application des lois et règlements, l'administration chargée des forêts peut exécuter dans les forêts de protection tous les travaux qu'elle juge nécessaires en vue de la consolidation des sols, de la protection contre les avalanches, de la défense contre les incendies, du repeuplement des vides, de l'amélioration des peuplements, du contrôle de la fréquentation de la forêt par le public et, d'une manière générale, du maintien de l'équilibre biologique ; les frais d'exécution et d'entretien de ces travaux sont à la charge de l'Etat.

CHAPITRE III

INDEMNITÉS. - ACQUISITIONS PAR L'ÉTAT

Art. R. * 413-1 (*Décret n° 79-812 du 19 septembre 1979, art. 8*). - Les indemnités auxquelles peuvent prétendre en application de l'article L. 413-1 du code forestier, les propriétaires autres que l'Etat et les bénéficiaires de droits d'usage sont réglées par périodes de cinq ans. Elles courent du jour de l'affichage du décret de classement prescrit à l'article R. * 411-9.

Les indemnités concernent la diminution de revenu normal de la forêt subie durant cette période par les intéressés ou, le cas échéant, par leurs ayants droit, déduction faite, s'il y a lieu, des plus-values de revenus pouvant résulter de travaux exécutés par l'Etat ; mais, en aucun cas, quelle que soit l'augmentation de revenu procurée par ces travaux, l'Etat ne peut exiger, de ce fait, une indemnité du propriétaire.

Les propriétaires et usagers adressent leur demande au directeur départemental de l'agriculture déterminé comme il est dit à l'article R. * 412-3. La demande précise la date à partir de laquelle l'indemnité est réclamée. Récépissé est délivré de cette demande.

Art. R. * 413-2 (*Décret n° 79-812 du 19 septembre 1979, art. 8*). - En cas d'accord avec le demandeur, le montant de l'indemnité est définitivement arrêté par le ministre de l'agriculture, sur proposition du préfet. Si l'accord n'a pu s'établir dans les six mois de la production de la demande, celle-ci est renvoyée à son auteur avec attestation du défaut d'accord et indication que l'intéressé peut se pourvoir devant le tribunal administratif.

Art. R. * 413-3 (*Décret n° 79-812 du 19 septembre 1979, art. 8*). - Lorsque le ministre de l'agriculture décide l'acquisition par l'Etat d'immeubles en nature de bois classés comme forêts de protection, il est procédé, à défaut d'accord avec le propriétaire, à l'expropriation de ces immeubles conformément aux dispositions du code de l'expropriation pour cause d'utilité publique.

Art. R. * 413-4 (*Décret n° 79-812 du 19 septembre 1979, art. 8*). - Le propriétaire d'une forêt classée qui se croit fondé à exiger, en application du deuxième alinéa de l'article L. 413-1, l'acquisition par l'Etat de sa forêt de protection, adresse au ministre de l'agriculture une demande accompagnée de la justification d'une perte d'au moins la moitié du revenu qu'il tire de cette forêt.

Si le ministre reconnaît que le classement a privé l'intéressé d'au moins la moitié du revenu normal de sa forêt, il est procédé à l'acquisition de cette forêt, conformément aux règles prescrites par l'article R. * 413-3. Si, au contraire, le ministre estime qu'il n'est pas établi que le revenu normal de la forêt a été réduit de moitié, il en avise, dans les deux mois de la demande, le propriétaire en le renvoyant à se pourvoir devant le tribunal administratif.

En cas de décision juridictionnelle favorable aux prétentions du propriétaire, il est procédé, par le ministre de l'agriculture, à l'acquisition de la forêt et, en cas de désaccord sur le prix, à la fixation de ce prix dans les conditions prévues au chapitre III du titre I^{er} du code de l'expropriation pour cause d'utilité publique, partie réglementaire.

SERVITUDES AC1

**Servitudes relatives à la conservation du patrimoine
Patrimoine Culturel
MONUMENTS HISTORIQUES**

- Mesures de classement et d'inscription des immeubles prises en application des articles L 621-1 à L 621-29-8 du Code du Patrimoine relatifs aux monuments historiques.
- Périmètres de protection des monuments historiques classés ou inscrits tels qu'ils résultent des dispositions des articles L 621-30 à 32 du Code du Patrimoine relatifs aux monuments historiques

I - GENERALITES

Loi du 31 Décembre 1913 Modifiée

Code du Patrimoine Livre VI Titre II Chapitre 1 Immeubles Articles L 621-1 à L 621-33 et Chapitre 4 Dispositions pénales Article L 624- 1 à 7

Décret N° 2007-487 du 30 Mars 2007 relatif aux monuments historiques et aux ZPPAUP.

Code de l'Environnement Livre V Titre VIII Chapitre 1 Publicité, enseignes et pré enseignes Articles L 581-21 à L 581-45 et R 581-1 à R 581-88

Code de l'urbanisme Livre I Titre I Chapitre 1 Règles générales de l'urbanisme Articles R 111 38 et 42

II – PROCEDURE D'INSTITUTION

A – PROCEDURE

a) Classement

Monuments classés ou susceptibles de l'être

Sont classés au titre des monuments historiques :

- a) Les immeubles figurant sur la liste publiée au Journal officiel du 18 avril 1914 ;
- b) Les immeubles ayant fait l'objet d'arrêtés ou de décrets de classement, conformément aux dispositions de la loi du 30 mars 1887. (Code du Patrimoine L 621-3)

Sont susceptibles d'être classés comme monuments historiques en totalité ou en partie :

Les immeubles dont la conservation présente, au point de vue de l'histoire ou de l'art, un intérêt public et notamment :

- a) Les monuments mégalithiques, les terrains qui renferment des stations ou gisements préhistoriques
- b) Les immeubles dont le classement est nécessaire pour isoler, dégager, assainir ou mettre en valeur un immeuble classé au titre des monuments historiques. (Code du Patrimoine L 621-1)

Procédure de classement

L'immeuble appartenant à l'Etat ou à un établissement public de l'Etat est classé au titre des monuments historiques par décision du ministre chargé de la culture. (Code du Patrimoine L 621-4)

L'immeuble appartenant à une collectivité territoriale ou à un de ses établissements publics est classé au titre des monuments historiques par décision du ministre de la culture, s'il y a consentement du propriétaire.

En cas de désaccord, le classement d'office est prononcé par décret en Conseil d'Etat, pris après avis de la Commission nationale des monuments historiques. (Code du Patrimoine L 621-5)

L'immeuble appartenant à toute autre personne est classé au titre des monuments historiques par décision de l'autorité administrative (Ministre chargé de la culture), s'il y a consentement du propriétaire. La décision détermine les conditions du classement.

A défaut du consentement du propriétaire, le classement d'office est prononcé par décret en Conseil d'Etat, pris après avis de la Commission nationale des monuments historiques. (Code du Patrimoine L 621-6)

Instance de classement

Lorsque la conservation d'un immeuble est menacée, le ministre chargé de la culture peut notifier au propriétaire par décision prise sans formalité préalable une instance de classement au titre des monuments historiques.

A compter du jour où le ministre chargé de la culture notifie au propriétaire une instance de classement au titre des monuments historiques, tous les effets du classement s'appliquent de plein droit à l'immeuble visé. Ils cessent de s'appliquer si la décision de classement n'intervient pas dans les douze mois de cette notification. (Code du Patrimoine L 621-7)

Déclassement

Le déclassement total ou partiel d'un immeuble classé est prononcé par décret en Conseil d'Etat, soit sur la proposition du ministre chargé de la culture, soit à la demande du propriétaire. (Code du Patrimoine L 621-8)

b) Inscription

Monuments susceptibles d'être inscrits

Sont susceptibles d'être inscrits au titre des monuments historiques :

Les immeubles ou parties d'immeubles publics ou privés qui, sans justifier une demande de classement immédiat au titre des monuments historiques, présentent un intérêt d'histoire ou d'art suffisant pour en rendre désirable la préservation, et notamment les monuments mégalithiques, les stations préhistoriques ainsi que les terrains qui renferment des champs de fouilles pouvant intéresser la préhistoire, l'histoire, l'art ou l'archéologie.

Tout immeuble nu ou bâti situé dans le champ de visibilité d'un immeuble déjà classé ou inscrit au titre des monuments historiques. (Code du Patrimoine L 621-25 et 26)

Procédure d'inscription

La demande d'inscription d'un immeuble est présentée par le propriétaire ou par toute personne y ayant intérêt. La demande d'inscription d'un immeuble appartenant à l'Etat peut en outre être présentée par le préfet de département après consultation de l'affectataire domanial.

L'initiative d'une proposition d'inscription d'immeuble peut également être prise par le ministre chargé de la culture, la commission nationale des monuments historiques ou le préfet de région.

L'inscription d'un immeuble au titre des monuments historiques est prononcée par le préfet de région après avis de la commission régionale du patrimoine et des sites réunie en formation plénière.

(Décret N°2007-487 du 30 mars 2007)

Radiation de l'inscription.

La radiation de l'inscription d'un immeuble est prononcée par arrêté selon la même procédure et les mêmes formes que l'inscription.

(Décret N°2007-487 du 30 mars 2007)

c) Abords des monuments historiques classés ou inscrits

Définition du périmètre de protection et du champ de visibilité

Est considéré, pour l'application du présent titre, comme étant situé dans le champ de visibilité d'un immeuble classé ou inscrit tout autre immeuble, nu ou bâti, visible du premier ou visible en même temps que lui et situé dans un périmètre de 500 mètres. (Code du Patrimoine L 621-30-1)

Recours contre l'avis de l'Architecte des Bâtiments de France

En cas de désaccord soit du maire ou de l'autorité administrative compétente pour délivrer le permis de construire, le permis d'aménager ou le permis de démolir ou ne pas s'opposer à la déclaration préalable, soit du pétitionnaire avec l'avis émis par l'architecte des Bâtiments de France, le préfet de région émet, après consultation de la section de la commission régionale du patrimoine et des sites, un avis qui se substitue à celui de l'architecte des Bâtiments de France. Le recours du pétitionnaire s'exerce à l'occasion du refus d'autorisation de travaux. Si le préfet de région infirme l'avis de l'architecte des Bâtiments de France, le maire ou l'autorité administrative compétente est fondé à délivrer le permis de construire, le permis de démolir ou le permis d'aménager initialement refusé ou ne pas s'opposer à la déclaration préalable. (Code du Patrimoine L 621-31)

Evocation d'un dossier par le ministre de la culture

Le ministre chargé de la culture peut évoquer tout dossier dont l'architecte des Bâtiments de France ou le représentant de l'Etat dans la région est saisi en application du présent article. La décision de non-opposition à la déclaration préalable ou la décision accordant le permis de construire, le permis d'aménager ou le permis de démolir ne peut dès lors intervenir qu'avec son accord. (Code du Patrimoine L 621-31)

Conditions de modification du périmètre de protection

Lorsqu'un immeuble non protégé au titre des monuments historiques fait l'objet d'une procédure d'inscription ou de classement ou d'une instance de classement, l'architecte des Bâtiments de France peut proposer, en fonction de la nature de l'immeuble et de son environnement, un périmètre de protection adapté. La distance de 500 mètres peut être dépassée avec l'accord de la commune ou des communes intéressées. Ce périmètre est créé par le préfet de département après enquête publique

Le périmètre prévu au premier alinéa peut être modifié par le préfet de département sur proposition de l'architecte des Bâtiments de France après accord de la commune ou des communes intéressées et enquête publique, de

façon à désigner des ensembles d'immeubles bâtis ou non qui participent de l'environnement du monument pour en préserver le caractère ou contribuer à en améliorer la qualité.

En cas de désaccord de la commune ou des communes intéressées, la décision est prise par décret en Conseil d'Etat après avis de la Commission nationale des monuments historiques. Lorsque la modification du périmètre est réalisée à l'occasion de l'élaboration, de la modification ou de la révision d'un plan local d'urbanisme ou d'une carte communale, elle est soumise à enquête publique par le maire ou le président de l'établissement public de coopération intercommunale compétent, en même temps que le plan local d'urbanisme ou la carte communale. L'approbation du plan ou de la carte emporte modification du périmètre.

Le tracé du périmètre prévu par le présent article est annexé au plan local d'urbanisme.

(Code du Patrimoine L 621-30-1)

B INDEMNISATION ET ASSISTANCE

a) Classement

Indemnisation

Le classement d'office peut donner droit à indemnité au profit du propriétaire s'il résulte, des servitudes et obligations dont il s'agit, une modification à l'état ou à l'utilisation des lieux déterminant un préjudice direct, matériel et certain. La demande de l'indemnité devra être produite dans les six mois à dater de la notification du décret de classement. A défaut d'accord amiable, l'indemnité est fixée par le juge de l'expropriation. Le Premier ministre peut ne pas donner suite au classement d'office dans les conditions ainsi fixées. Il doit alors, dans un délai de trois mois à compter de la notification du jugement, soit abroger le décret de classement, soit poursuivre l'expropriation de l'immeuble. (Code du Patrimoine L 621-6)

Aide financière

Lorsque les travaux d'entretien, de réparation et de mise en sécurité des immeubles classés ou inscrits, les études préalables, les travaux de restauration de ces immeubles ainsi que l'assistance à maîtrise d'ouvrage et l'assurance dommage-ouvrage font l'objet d'aides de la part des collectivités publiques, un échéancier prévoit le versement au propriétaire d'un acompte avant le début de chaque tranche de travaux. (Code du Patrimoine L 621-29-4)

Assistance

Les services de l'Etat chargés des monuments historiques peuvent apporter une assistance gratuite au propriétaire ou à l'affectataire domanial d'un immeuble classé ou inscrit qui ne dispose pas, du fait de l'insuffisance de ses ressources ou de la complexité du projet de travaux, des moyens nécessaires à l'exercice de la maîtrise d'ouvrage de l'opération.

Une assistance de l'Etat en matière de maîtrise d'ouvrage peut également être apportée lorsque aucune des deux conditions mentionnées à l'alinéa précédent n'est remplie, dès lors que le propriétaire ou l'affectataire domanial établit la carence de l'offre privée et des autres collectivités publiques. Dans ce cas, la prestation est rémunérée par application d'un barème, établi en fonction des coûts réels.

Une convention signée avec le propriétaire ou l'affectataire domanial définit les modalités particulières de l'assistance à la maîtrise d'ouvrage assurée par les services de l'Etat. (Code du Patrimoine L 621-29-2)

b) Inscription

Indemnisation

Aucune indemnisation n'est prévue

Aide financière

Lorsque les travaux d'entretien, de réparation et de mise en sécurité des immeubles classés ou inscrits, les études préalables, les travaux de restauration de ces immeubles ainsi que l'assistance à maîtrise d'ouvrage et l'assurance dommage-ouvrage font l'objet d'aides de la part des collectivités publiques, un échéancier prévoit le versement au propriétaire d'un acompte avant le début de chaque tranche de travaux. (Code du Patrimoine L 621-29-4)

Assistance

Les services de l'Etat chargés des monuments historiques peuvent apporter une assistance gratuite au propriétaire ou à l'affectataire domanial d'un immeuble classé ou inscrit qui ne dispose pas, du fait de l'insuffisance de ses ressources ou de la complexité du projet de travaux, des moyens nécessaires à l'exercice de la maîtrise d'ouvrage de l'opération.

Une assistance de l'Etat en matière de maîtrise d'ouvrage peut également être apportée lorsque aucune des deux conditions mentionnées à l'alinéa précédent n'est remplie, dès lors que le propriétaire ou l'affectataire domanial établit la carence de l'offre privée et des autres collectivités publiques. Dans ce cas, la prestation est rémunérée par application d'un barème, établi en fonction des coûts réels.

Une convention signée avec le propriétaire ou l'affectataire domanial définit les modalités particulières de l'assistance à la maîtrise d'ouvrage assurée par les services de l'Etat. (Code du Patrimoine L 621-29-2)

c) Abords des monuments historiques

Aucune indemnisation n'est prévue

C) PUBLICITE

a) Classement

La décision de classement de l'immeuble est notifiée par le préfet de région au propriétaire. Celui-ci est tenu d'en informer les affectataires ou occupants successifs.

Cette décision est notifiée avec l'indication de l'étendue de la servitude de protection au maire et, le cas échéant, au président de l'établissement public de coopération intercommunale compétent en matière de plan local d'urbanisme qui l'annexe au plan local d'urbanisme, lorsqu'il existe (Décret N° 2007-487 du 30 Mars 2007 Article 16)

b) Inscription

La décision d'inscription de l'immeuble est notifiée par le préfet de région au propriétaire. Celui-ci est tenu d'en informer les affectataires ou occupants successifs.

Cette décision est notifiée avec l'indication de l'étendue de la servitude de protection au maire et, le cas échéant, au président de l'établissement public de coopération intercommunale compétent en matière de plan local d'urbanisme qui l'annexe au plan local d'urbanisme, lorsqu'il existe (Décret N° 2007-487 du 30 Mars 2007 Article 39)

a) Abords des monuments historiques classés ou inscrits

Les arrêtés de création ou de modification de périmètres sont publiés au recueil des actes administratifs de la préfecture.

Le préfet notifie ces décisions aux maires des communes concernées et, le cas échéant, au président de l'établissement public de coopération intercommunale compétent en matière de plan local d'urbanisme qui annexe le tracé de ces nouveaux périmètres au plan local d'urbanisme (Décret N° 2007-487 du 30 Mars 2007 Article 1)

III EFFETS DE LA SERVITUDE

A – PREROGATIVES DE LA PUISSANCE PUBLIQUE

1) Prerogatives exercées directement par la puissance publique

a) Classement

Possibilité pour l'autorité administrative de faire exécuter à ses frais des travaux de réparation

Le préfet de région peut toujours faire exécuter par les soins de son administration et aux frais de l'Etat, avec le concours éventuel des intéressés, les travaux de réparation ou d'entretien qui sont jugés indispensables à la conservation des monuments classés au titre des monuments historiques n'appartenant pas à l'Etat. (Code du Patrimoine L 621-11)

Possibilité pour l'autorité administrative de faire exécuter d'office des travaux indispensables et de poursuivre une expropriation, après mise en demeure

Lorsque la conservation d'un immeuble classé au titre des monuments historiques est gravement compromise par l'inexécution de travaux de réparation ou d'entretien, le ministre chargé de la culture peut, après avis de la Commission nationale des monuments historiques, mettre en demeure le propriétaire de faire procéder auxdits travaux, en lui indiquant le délai dans lequel ceux-ci devront être entrepris et la part de dépense qui sera supportée par l'Etat, laquelle ne pourra être inférieure à 50 %. La mise en demeure précisera les modalités de versement de la part de l'Etat.

La mise en demeure est notifiée au propriétaire. Si ce dernier en conteste le bien-fondé, le tribunal administratif statue sur le litige et peut, le cas échéant, après expertise, ordonner l'exécution de tout ou partie des travaux prescrits par l'administration.

Le recours au tribunal administratif est suspensif. (Code du Patrimoine L 621-12)

Faute par le propriétaire de se conformer, soit à la mise en demeure s'il ne l'a pas contestée, soit à la décision de la juridiction administrative, le ministre chargé de la culture peut soit exécuter d'office les travaux, soit poursuivre l'expropriation de l'immeuble au nom de l'Etat. Si les travaux sont exécutés d'office, le propriétaire peut solliciter l'Etat d'engager la procédure d'expropriation. L'Etat fait connaître sa décision sur cette requête, qui ne suspend pas l'exécution des travaux, dans un délai de six mois au plus et au terme d'une procédure fixée par décret en Conseil d'Etat. Si le préfet de département a décidé de poursuivre l'expropriation au nom de l'Etat, une collectivité territoriale ou un établissement public peut décider de se substituer à l'Etat comme bénéficiaire, avec l'accord de cette autorité. (Code du Patrimoine L 621-13)

Possibilité pour l'autorité administrative d'occuper temporairement un monument pour exécuter des travaux

Pour assurer l'exécution des travaux urgents de consolidation dans les immeubles classés au titre des monuments historiques ou des travaux de réparation ou d'entretien faute desquels la conservation des immeubles serait compromise, le préfet de département, à défaut d'accord avec les propriétaires, peut, s'il est nécessaire, autoriser l'occupation temporaire de ces immeubles ou des immeubles voisins.

Cette occupation est ordonnée par un arrêté préfectoral préalablement notifié au propriétaire et sa durée ne peut en aucun cas excéder six mois. (Code du Patrimoine L 621-15)

Possibilité pour l'autorité administrative de poursuivre l'expropriation d'un immeuble classé ou non classé

Le préfet de département peut toujours, en se conformant aux prescriptions du code de l'expropriation pour cause d'utilité publique, poursuivre au nom de l'Etat l'expropriation d'un immeuble déjà classé au titre des monuments historiques ou soumis à une instance de classement, en raison de l'intérêt public qu'il offre au point de vue de l'histoire ou de l'art. Les collectivités territoriales ont la même faculté.

La même faculté est ouverte à l'égard des immeubles dont l'acquisition est nécessaire pour isoler, dégager, assainir ou mettre en valeur un immeuble classé au titre des monuments historiques ou soumis à une instance de classement ou qui se trouvent situés dans le champ de visibilité d'un tel immeuble. (Code du Patrimoine L 621-18)

A compter du jour où le préfet de département notifie au propriétaire d'un immeuble non classé au titre des monuments historiques son intention d'en poursuivre l'expropriation, tous les effets du classement s'appliquent de plein droit à l'immeuble visé. Ils cessent de s'appliquer si la déclaration d'utilité publique n'intervient pas dans les douze mois de cette notification.

Lorsque l'utilité publique a été déclarée, l'immeuble peut être classé au titre des monuments historiques sans autres formalités par décision du ministre chargé de la culture. A défaut de décision de classement, l'immeuble demeure néanmoins provisoirement soumis à tous les effets du classement, mais cette sujétion cesse de plein droit si, dans les trois mois de la déclaration d'utilité publique, l'administration ne poursuit pas l'obtention du jugement d'expropriation. (Code du Patrimoine L 621-19)

Possibilité pour l'autorité administrative de céder de gré à gré un immeuble exproprié

Les immeubles classés au titre des monuments historiques, expropriés par application des dispositions du présent titre, peuvent être cédés de gré à gré à des personnes publiques ou privées. Les acquéreurs s'engagent à les utiliser aux fins et dans les conditions prévues au cahier des charges annexé à l'acte de cession. En cas de cession à une personne privée, le principe et les conditions de la cession sont approuvés par décret en Conseil d'Etat, l'ancien propriétaire ayant été mis en mesure de présenter ses observations. (Code du Patrimoine L 621-21)

Possibilité pour l'autorité administrative d'autoriser l'installation de bâche d'échafaudage comportant un espace dédié à l'affichage.

Dans le cadre de l'instruction des demandes d'autorisation de travaux sur les immeubles classés ou des demandes d'accord de travaux sur les immeubles inscrits, le préfet de région peut autoriser l'installation de bâches d'échafaudage comportant un espace dédié à l'affichage.

Les recettes perçues par le propriétaire du monument pour cet affichage sont affectées par le maître d'ouvrage au financement des travaux. (Code du Patrimoine L 621-29-8)

Possibilité pour l'autorité administrative de faire rechercher un immeuble morcelé ou dépecé

Quand un immeuble ou une partie d'immeuble a été morcelé ou dépecé, le ministre chargé de la culture peut faire rechercher, partout où ils se trouvent, l'édifice ou les parties de l'édifice détachées et en ordonner la remise en place, sous la direction et la surveillance de l'administration, aux frais des délinquants vendeurs et acheteurs pris solidairement. (Code du Patrimoine L 621-33)

b) Inscription

Possibilité pour l'autorité administrative d'autoriser l'installation de bâche d'échafaudage comportant un espace dédié à l'affichage.

Dans le cadre de l'instruction des demandes d'autorisation de travaux sur les immeubles classés ou des demandes d'accord de travaux sur les immeubles inscrits, le préfet de région peut autoriser l'installation de bâches d'échafaudage comportant un espace dédié à l'affichage.

Les recettes perçues par le propriétaire du monument pour cet affichage sont affectées par le maître d'ouvrage au financement des travaux. (Code du Patrimoine L 621-29-8)

Possibilité pour l'autorité administrative de faire rechercher un immeuble morcelé ou dépecé

Quand un immeuble ou une partie d'immeuble a été morcelé ou dépecé, le ministre chargé de la culture peut faire rechercher, partout où ils se trouvent, l'édifice ou les parties de l'édifice détachées et en ordonner la remise en place, sous la direction et la surveillance de l'administration, aux frais des délinquants vendeurs et acheteurs pris solidairement. (*Code du Patrimoine L 621-33*)

2) Obligations de faire imposées au propriétaire

b) Classement

Obligation pour le propriétaire d'assurer la conservation du monument classé

Le propriétaire ou l'affectataire domanial a la responsabilité de la conservation du monument historique classé ou inscrit qui lui appartient ou lui est affecté. (*Code du Patrimoine L 621-29-1*)

Obligation pour le propriétaire d'assurer la maîtrise d'ouvrage des travaux sur le monument classé

Le maître d'ouvrage des travaux sur l'immeuble classé ou inscrit est le propriétaire ou l'affectataire domanial si les conditions de la remise en dotation le prévoient. (*Code du Patrimoine L 621-29-2*)

Obligation pour le propriétaire d'obtenir l'autorisation de l'autorité administrative pour toute intervention sur le monument classé

L'immeuble classé au titre des monuments historiques ne peut être détruit ou déplacé, même en partie, ni être l'objet d'un travail de restauration, de réparation ou de modification quelconque, sans autorisation du préfet de région.

Les travaux autorisés en application du premier alinéa s'exécutent sous le contrôle scientifique et technique des services de l'Etat chargés des monuments historiques. (*Code du Patrimoine L 621-9*)

Obligation pour le propriétaire de rembourser les travaux exécutés d'office

En cas d'exécution d'office, le propriétaire est tenu de rembourser à l'Etat le coût des travaux exécutés par celui-ci, dans la limite de la moitié de son montant. La créance ainsi née au profit de l'Etat est recouvrée suivant la procédure applicable aux créances de l'Etat étrangères à l'impôt et aux domaines, aux échéances fixées par l'autorité administrative qui pourra les échelonner sur une durée de quinze ans au plus, les sommes dues portant intérêt au taux légal à compter de la notification de leur montant au propriétaire.

Eventuellement saisi par le propriétaire et compte tenu des moyens financiers de celui-ci, le tribunal administratif pourra modifier, dans la même limite maximale, l'échelonnement des paiements. Toutefois, en cas de mutation de l'immeuble à titre onéreux, la totalité des sommes restant dues devient immédiatement exigible à moins que l'autorité administrative n'ait accepté la substitution de l'acquéreur dans les obligations du vendeur. Les droits de l'Etat sont garantis par une hypothèque légale inscrite sur l'immeuble à la diligence de l'Etat. Le propriétaire peut toujours s'exonérer de sa dette en faisant abandon de son immeuble à l'Etat. (*Code du Patrimoine L 621-14*)

Obligation pour le propriétaire d'informer l'acquéreur du classement en cas d'aliénation

Quiconque aliène un immeuble classé au titre des monuments historiques est tenu de faire connaître au futur acquéreur l'existence du classement. (*Code du Patrimoine L 621-29-6*)

Obligation pour l'acquéreur d'informer l'autorité administrative de l'aliénation

Toute aliénation d'un immeuble classé doit être notifiée au préfet de région par celui qui l'a consentie. (*Code du Patrimoine L 621-29-6*)

Obligation pour le propriétaire de transmettre les documents afférents aux travaux de conservation au nouveau propriétaire

En cas de mutation d'un immeuble classé ou inscrit, le propriétaire ou l'affectataire domanial transmet les études et les documents afférents aux travaux de conservation ou de restauration réalisés sur cet immeuble au nouveau propriétaire ou au nouvel affectataire domanial. (*Code du Patrimoine L 621-29-3*)

Obligation pour le propriétaire public de recueillir les observations de l'autorité administrative avant toute aliénation

L'immeuble classé au titre des monuments historiques qui appartient à l'Etat, à une collectivité territoriale ou à un établissement public, ne peut être aliéné qu'après que le ministre chargé de la culture quand l'immeuble appartient à l'Etat ou à l'un de ses établissements publics ou le préfet de région quand l'immeuble appartient à une collectivité territoriale ou à l'un de ses établissements publics a été appelé à présenter ses observations dans le délai de deux mois après la notification. Le ministre chargé de la culture ou le préfet de région pourront, dans le délai de cinq ans, faire prononcer la nullité de l'aliénation consentie sans l'accomplissement de cette formalité. (*Code du Patrimoine L 621-22*)

Obligation pour le propriétaire d'un immeuble adossé à un immeuble classé d'obtenir l'autorisation de l'autorité administrative pour toute intervention

Lorsque les constructions ou travaux destinés à la création ou à la modification d'un immeuble adossé à un immeuble classé sont soumis à permis de construire, à permis de démolir, à permis d'aménager ou à déclaration préalable, la décision accordant le permis ou la décision de non-opposition ne peut intervenir sans l'accord du préfet de région

Les travaux sur un immeuble adossé à un immeuble classé non soumis à permis de construire, permis de démolir, permis d'aménager ou déclaration préalable mais qui sont de nature à affecter la bonne conservation de l'immeuble classé ne peuvent être réalisés sans autorisation du préfet de région (Code du Patrimoine L 621-30)

c) Inscription

Obligation pour le propriétaire d'assurer la conservation du monument

Le propriétaire ou l'affectataire domanial a la responsabilité de la conservation du monument historique classé ou inscrit qui lui appartient ou lui est affecté. (Code du Patrimoine L 621-29-1)

Obligation pour le propriétaire d'assurer la maîtrise d'ouvrage des travaux sur l'immeuble protégé

Le maître d'ouvrage des travaux sur l'immeuble classé ou inscrit est le propriétaire ou l'affectataire domanial si les conditions de la remise en dotation le prévoient. (Code du Patrimoine L 621-29-2)

Obligation pour le propriétaire d'informer l'autorité administrative de projets de travaux quatre mois à l'avance

L'inscription au titre des monuments historiques entraînera pour eux l'obligation de ne procéder à aucune modification de l'immeuble ou partie de l'immeuble inscrit, sans avoir, quatre mois auparavant, avisé le préfet de région de leur intention et indiqué les travaux qu'ils se proposent de réaliser. (Code du Patrimoine L 621-27)

Obligation pour le propriétaire d'obtenir l'accord de l'autorité administrative pour les travaux soumis à autorisation au titre du code de l'urbanisme

Lorsque les constructions ou les travaux envisagés sur les immeubles inscrits au titre des monuments historiques sont soumis à permis de construire, à permis de démolir, à permis d'aménager ou à déclaration préalable, la décision accordant le permis ou la décision de non-opposition ne peut intervenir sans l'accord du préfet de région. Les autres travaux envisagés sur les immeubles inscrits au titre des monuments historiques ne peuvent être entrepris sans la déclaration prévue au paragraphe précédent. Le préfet de région ne peut s'opposer à ces travaux qu'en engageant la procédure de classement au titre des monuments historiques.

Les travaux sur les immeubles inscrits sont exécutés sous le contrôle scientifique et technique des services de l'Etat chargés des monuments historiques. (Code du Patrimoine L 621-27)

Obligation pour le propriétaire d'informer l'acquéreur de l'inscription, en cas d'aliénation

Quiconque aliène un immeuble inscrit au titre des monuments historiques est tenu de faire connaître au futur acquéreur l'existence de l'inscription. (Code du Patrimoine L 621-29-6)

Obligation pour l'acquéreur d'informer l'autorité administrative de l'aliénation

Toute aliénation d'un immeuble inscrit doit être notifiée au préfet de région par celui qui l'a consentie. (Code du Patrimoine L 621-29-6)

Obligation pour le propriétaire de transmettre les documents afférents aux travaux de conservation au nouveau propriétaire

En cas de mutation d'un immeuble classé ou inscrit, le propriétaire ou l'affectataire domanial transmet les études et les documents afférents aux travaux de conservation ou de restauration réalisés sur cet immeuble au nouveau propriétaire ou au nouvel affectataire domanial. (Code du Patrimoine L 621-29-3)

d) Abords des monuments historiques classés ou inscrits

Obligation d'obtenir une autorisation préalable pour toute intervention dans le champ de visibilité d'un monument historique ou d'un jardin.

Lorsqu'un immeuble est situé dans le champ de visibilité d'un édifice classé au titre des monuments historiques ou inscrit, il ne peut faire l'objet, tant de la part des propriétaires privés que des collectivités et établissements publics, d'aucune construction nouvelle, d'aucune démolition, d'aucun déboisement, d'aucune transformation ou modification de nature à en affecter l'aspect, sans une autorisation préalable précisée ci-après.

La même autorisation est nécessaire lorsque l'immeuble est situé dans le champ de visibilité d'un parc ou d'un jardin classé ou inscrit ne comportant pas d'édifice, si le périmètre de protection de ce parc ou de ce jardin a été délimité. (Code du Patrimoine L 621-31)

Immeuble classé

Si cet immeuble est classé au titre des monuments historiques, l'autorisation est celle du préfet de région (*Code du Patrimoine L 621-31*)

Immeuble non classé

Si l'immeuble n'est pas classé, le permis de construire, le permis de démolir, le permis d'aménager ou l'absence d'opposition à déclaration préalable tient lieu de l'autorisation si l'architecte des Bâtiments de France a donné son accord. (*Code du Patrimoine L 621-31*)

Immeuble inscrit ou immeuble adossé à un monument historique

Les travaux soumis à permis de construire, permis de démolir, permis d'aménager ou déclaration préalable et portant sur des immeubles inscrits ou des immeubles adossés à des immeubles classés ne sont soumis qu'à l'accord du préfet de région (*Code du Patrimoine L 621-31*)

Travaux non soumis à permis de construire, permis de démolir, permis d'aménager ou déclaration préalable

Lorsqu'elle ne concerne pas des travaux pour lesquels le permis de construire, le permis de démolir, le permis d'aménager ou la déclaration préalable est nécessaire, la demande d'autorisation prévue à l'article L. 621-31 est adressée au préfet de département. Celle-ci statue après avoir recueilli l'avis de l'architecte des Bâtiments de France. Toutefois, si le ministre chargé de la culture a décidé d'évoquer le dossier, l'autorisation ne peut être délivrée qu'avec son accord exprès.

Si le préfet de département n'a pas notifié sa réponse aux intéressés dans le délai de quarante jours à dater du dépôt de leur demande ou si cette réponse ne leur donne pas satisfaction, ils peuvent former un recours hiérarchique, dans les deux mois suivant la notification de la réponse du préfet ou l'expiration du délai de quarante jours imparti au préfet pour procéder à ladite notification.

Le préfet de département statue. Si sa décision n'a pas été notifiée aux intéressés dans un délai fixé par voie réglementaire à partir de la réception de leur demande, cette demande est considérée comme rejetée.

Les auteurs de la demande sont tenus de se conformer aux prescriptions qui leur sont imposées pour la protection de l'immeuble classé ou inscrit par le préfet de département.

(*Code du Patrimoine L 621-32*)

B LIMITATION AU DROIT D'UTILISER LE SOL

Obligations passives

Immeubles classés ou inscrits ou situés dans le champ de visibilité d'un immeuble classé ou inscrit

Publicité

Toute publicité est interdite sur les immeubles classés ou inscrits au titre des monuments historiques (*Code de l'Environnement L 581-4*)

A l'intérieur des agglomérations, la publicité est interdite à moins de 100 mètres et dans le champ de visibilité des immeubles classés ou inscrits au titre des monuments historiques

Il peut être dérogé à cette interdiction par l'institution de zones de publicité restreinte.

Il peut y être dérogé à titre exceptionnel par l'institution d'une zone de publicité élargie lorsque la publicité est un élément déterminant de l'animation des lieux considérés.

(*Code de l'Environnement L 581-8*)

Enseignes

Les enseignes sont soumises à autorisation sur les immeubles classés ou inscrits au titre des monuments historiques, à moins de 100 mètres et dans le champ de visibilité des immeubles classés ou inscrits au titre des monuments historiques (*Code de l'Environnement L 581-18*)

L'autorisation d'installer une enseigne est délivrée par le maire. Cette autorisation est accordée :

1° Après avis conforme de l'architecte des Bâtiments de France lorsqu'elle concerne l'installation d'une enseigne sur un immeuble ou dans un lieu classé ou inscrit au titre des monuments historiques ainsi que dans un secteur sauvegardé .

2° Après avis de l'architecte des Bâtiments de France lorsqu'elle concerne l'installation d'une enseigne sur un immeuble ou dans un lieu situé à moins de 100 mètres et dans le champ de visibilité d'immeuble classé ou inscrit au titre des monuments historiques.

(*Code de l'Environnement R 581-62*)

Camping et caravanes

Le camping pratiqué isolément ainsi que la création de terrains de camping sont interdits, sauf dérogation accordée par l'autorité compétente (le maire ou le préfet) après avis de l'architecte des Bâtiments de France et de la commission départementale de la nature, des paysages et des sites, dans le champ de visibilité des édifices classés ou inscrits au titre des monuments historiques et des parcs et jardins classés ou inscrits ayant fait l'objet d'un périmètre de protection délimité.

(*Code de l'urbanisme R 111-42*)

L'installation des caravanes, quelle qu'en soit la durée, est interdite dans le champ de visibilité des édifices classés ou inscrits au titre des monuments historiques et des parcs et jardins classés ou inscrits ayant fait l'objet d'un périmètre de protection délimité.
(Code de l'urbanisme R 111-38)

Servitudes relatives à la conservation du patrimoine
MONUMENTS HISTORIQUES
SITES CLASSES ET SITES INSCRITS
Services gestionnaires

Mesures de classement et d'inscription des immeubles prises en application des articles L 621-1 à L 621-29-8 du Code du Patrimoine relatifs aux monuments historiques.

Direction Régionale des Affaires Culturelles
Conservation régionale des Monuments Historiques
23, Boulevard du Roi René
13617 AIX-EN-PROVENCE CEDEX
Téléphone : 04 42 16 19 20
Télécopie : 04 42 16 19 21

Service Départemental de l'Architecture et du Patrimoine de Vaucluse
Cité administrative
BP 168
AVIGNON CEDEX 1
Téléphone : 04 90 82 82 70
Télécopie : 04 90 82 82 79
Courriel : sdap.vaucluse@culture.gouv.fr

Périmètres de protection des monuments historiques classés ou inscrits tels qu'ils résultent des dispositions des articles L 621-30 à 32 du Code du Patrimoine relatifs aux monuments historiques

Service Départemental de l'Architecture et du Patrimoine de Vaucluse
Cité administrative
BP 168
AVIGNON CEDEX 1
Téléphone : 04 90 82 82 70
Télécopie : 04 90 82 82 79
Courriel: sdap.vaucluse@culture.gouv.fr

Sites classés et sites inscrits en application des articles L 341-1 à L 341-22 du Code de l'Environnement

DIREN PACA
B.P. 120 - Le Tholonet
13603 AIX-EN-PROVENCE CEDEX 01
Téléphone : 04 42 66 66 00
Télécopie : 04 42 66 66 01
Courriel : diren@paca.ecologie.gouv.fr

Service Départemental de l'Architecture et du Patrimoine de Vaucluse
Cité administrative
BP 168
AVIGNON CEDEX 1
Téléphone : 04 90 82 82 70
Télécopie : 04 90 82 82 79
Courriel : sdap.vaucluse@culture.gouv.fr

SERVITUDE AC2

PROTECTION DES SITES NATURELS ET URBAINS

I. - GÉNÉRALITÉS

Servitudes de protection des sites et monuments naturels (réserves naturelles).

Loi du 2 mai 1930 modifiée et complétée par la loi du 27 août 1941, l'ordonnance du 2 novembre 1945, la loi du 1^{er} juillet 1957 (réserves foncières, art. 8-1), l'ordonnance du 23 août 1958, loi n° 67-1174 du 28 décembre 1967.

Loi n° 79-1150 du 29 décembre 1979 relative à la publicité, aux enseignes et préenseignes, complétée par la loi n° 85-729 du 18 juillet 1985 et décrets d'application n°s 80-923 et 80-924 du 21 novembre 1980, n° 82-211 du 24 février 1982, n° 82-723 du 13 août 1982, n° 82-1044 du 7 décembre 1982.

Loi n° 83-8 du 7 janvier 1983 relative à la répartition de compétences entre les communes, les départements, les régions et l'Etat.

Loi n° 83-360 du 12 juillet 1983 relative à la démocratisation des enquêtes publiques et à la protection de l'environnement.

Décret n° 69-607 du 13 juin 1969 portant application des articles 4 et 5-1 de la loi du 2 mai 1930 modifiée.

Décret n° 69-825 du 28 août 1969 portant déconcentration et unification des organismes consultatifs en matière d'opération immobilières, d'architecture et d'espaces protégés (modifiés par décrets des 21 mars 1972, 6 mai 1974 et 14 mai 1976).

Décret n° 79-180 du 6 mars 1979 instituant les services départementaux de l'architecture.

Décret n° 79-181 du 6 mars 1979 instituant des délégués régionaux à l'architecture et à l'environnement.

Décret n° 85-467 du 24 avril 1985 relatif au statut particulier du corps des inspecteurs généraux des monuments historiques chargés des sites et paysages.

Décret n° 88-1124 du 15 décembre 1988 relatif à la déconcentration de la délivrance de certaines autorisations requises par la loi du 2 mai 1930 dans les sites classés ou en instance de classement.

Code de l'urbanisme, articles L. 410-1, L. 421-1, L. 422-2, L. 430-8, R. 410-4, R. 410-13, R. 421-19, R. 421-36, R. 421-38-5, R. 421-38-6, R. 421-38-8, R. 422-8, R. 430-10, R. 430-12, R. 430-15-7, R. 430-26, R. 430-27, R. 442-4-8, R. 442-4-9, R. 442-6, R. 443-9, R. 443-10.

Circulaire du 19 novembre 1979 relative à l'application du titre II de la loi n° 67-1174 du 28 décembre 1967 modifiant la loi du 2 mai 1930 sur les sites.

Circulaire n° 88-101 du 19 décembre 1988 relative à la déconcentration de la délivrance de certaines autorisations requises par la loi du 2 mai 1930.

Circulaire du 2 décembre 1977 (ministère de la culture et de l'environnement) relative au report des servitudes d'utilité publique concernant les monuments historiques et les sites, en annexe des plans d'occupation des sols.

Circulaire n° 80-51 du 15 avril 1980 (ministère de l'environnement et du cadre de vie) relative à la responsabilité des délégués régionaux à l'architecture et à l'environnement en matière de protection des sites, abords et paysages.

Ministère de l'équipement, du logement, des transports et de la mer, direction de l'architecture et de l'urbanisme (sous-direction des espaces protégés).

II. - PROCÉDURE D'INSTITUTION

A. - PROCÉDURE

a) *Inscription sur l'inventaire des sites* (Décret n° 69-603 du 13 juin 1969)

Sont susceptibles d'être portés sur cet inventaire, les monuments naturels et les sites qui ne présentent pas un intérêt exceptionnel mais dont l'évolution doit être rigoureusement suivie sur le plan paysager, non seulement du point de vue de la qualité de l'architecture, mais également de nombreux autres composants du paysage. L'autorité administrative a le pouvoir d'inscrire sur l'inventaire des sites, non seulement les terrains présentant en eux-mêmes du point de vue historique, scientifique, légendaire ou pittoresque un intérêt général, mais aussi dans la mesure où la nature du site le justifie, les parcelles qui contribuent à la sauvegarde de ces sites (Conseil d'Etat, 10 octobre 1973, S.C.I. du 27-29, rue Molitor : Dr. adm. 1973, n° 324).

Cette procédure peut ouvrir la voie à un classement ultérieur.

L'inscription est prononcée par arrêté du ministre dans les attributions duquel le site se trouve placé, sur proposition ou après avis de la commission départementale des sites.

Le consentement des propriétaires n'est pas demandé (Conseil d'Etat, 13 mars 1935, époux Moranville : leb., p. 325 ; 23 février 1949, Angelvy : leb., p. 767), mais l'avis de la (ou les) commune(s) intéressée(s) est requis avant consultation de la commission départementale des sites.

Si le maire ne fait pas connaître au préfet la réponse du conseil municipal dans le délai de trois mois à compter de la réception de la demande d'avis, cette réponse est réputée favorable (art. 1^{er} du décret du 13 juin 1969).

L'arrêté ne comporte pas nécessairement la liste des parcelles cadastrales inscrites sur l'inventaire ; des limites naturelles dès lors qu'elles s'appuient sur une délimitation cadastrale (rivières, routes...) peuvent être utilisées.

S'agissant de la motivation de l'arrêté, le Conseil d'Etat dans une décision du 26 juillet 1985, Mme Robert Margat (Dr. adm. 1985, n° 510), confirmée par une autre décision en date du 7 novembre 1986 Geouffre de la Pradelle (AJDA 1987, p. 124, note X. Prétot), a jugé qu'une décision de classement d'un site ne présentant pas le caractère d'une décision administrative individuelle et que la circulaire de 1980 n'ayant pas valeur réglementaire, cette décision n'avait pas à être motivée. Cette jurisprudence doit être transposée pour la procédure d'inscription sur l'inventaire des sites.

b) *Classement du site*

Sont susceptibles d'être classés, les sites dont l'intérêt paysager est exceptionnel et qui méritent à cet égard d'être distingués et intégralement protégés et les sites présentant un caractère remarquable, qu'il soit artistique, historique, scientifique, légendaire ou pittoresque, qu'il convient de maintenir en l'état sauf si le ministre, dans les attributions duquel le site se trouve placé, autorise expressément la modification.

L'initiative du classement peut émaner de la commission départementale des sites.

Le classement est prononcé après enquête administrative dirigée par le préfet et après avis de la commission départementale des sites.

Le préfet désigne le chef de service chargé de conduire la procédure et fixe la date à laquelle celle-ci doit être ouverte et sa durée qui est comprise entre quinze et trente jours. Pendant la période de vingt jours consécutive à la fin de l'enquête, toute personne concernée par le projet peut faire valoir ses observations.

L'arrêté indique les heures et les lieux où le public peut prendre connaissance du projet de classement qui comporte une notice explicative contenant l'objet de la mesure de protection et éventuellement les prescriptions particulières de classement et un plan de délimitation du site.

Cet arrêté est inséré dans deux journaux dont au moins un quotidien dont la distribution est assurée dans les communes intéressées. Il est en outre publié dans ces communes par voie d'affichage (art. 4 du décret du 13 juin 1969).

Lorsque les propriétaires ont donné leur consentement, le classement est prononcé par arrêté du ministre compétent (classement amiable) sans que l'avis de la commission supérieure des sites soit obligatoire.

Si le consentement de tous les propriétaires n'est pas acquis, le classement est prononcé après avis de la commission supérieure des sites, par décret en Conseil d'Etat (classement d'office).

Lorsque le site est compris dans le domaine public ou privé de l'Etat, le ministre dans les attributions duquel le site se trouve placé et le ministre des finances donnent leur accord, le site est classé par arrêté du ministre compétent. Dans le cas contraire (accords non obtenus), le classement est prononcé par décret en Conseil d'Etat.

Lorsque le site est compris dans le domaine public ou privé d'un département, d'une commune ou appartient à un établissement public, le classement est prononcé par arrêté du ministre compétent si la personne publique propriétaire consent à ce classement. Dans le cas contraire, il est prononcé par décret en Conseil d'Etat après avis de la commission supérieure des sites.

Le classement d'un lac privé ou d'un cours d'eau dont le lit est propriété privée, nécessite, lorsqu'il peut produire une énergie électrique permanente (été comme hiver) d'au moins 50 kilowatts, l'avis des ministres intéressés (art. 6 et 8 de la loi du 2 mai 1930).

Cet avis doit être formulé dans un délai de trois mois. En cas d'accord entre les ministres, le classement est prononcé par arrêté, dans le cas contraire par décret en Conseil d'Etat.

La protection d'un site ou d'un monument naturel peut faire l'objet d'un projet de classement. Dans ce cas, les intéressés sont invités à présenter leurs observations. Pour ce faire, une enquête publique est prévue, dont les modalités sont fixées par le décret du 13 juin 1969 dans son article 4.

c) *Zones de protection* (Titre III, loi du 2 mai 1930)

La loi du 2 mai 1930 dans son titre III avait prévu l'établissement d'une zone de protection autour des monuments classés ou des sites classés ou inscrits, lorsque la protection concernait des paysages très étendus et que leur classement aurait dépassé le but à atteindre ou encore aurait été trop onéreux.

La loi n° 83-8 du 7 janvier 1983 abroge les articles 17 à 20 et 28 de la loi du 2 mai 1930, relatifs à la zone de protection de cette loi. Toutefois, les zones de protection créées en application de la loi de 1930 continuent à produire leurs effets jusqu'à leur suppression ou leur remplacement par des zones de protection du patrimoine architectural et urbain.

B. - INDEMNISATION

a) *Inscription sur l'inventaire des sites*

Aucune indemnité n'est prévue compte tenu qu'il s'agit de servitudes peu gênantes pour les propriétaires.

b) *Classement*

Peut donner lieu à indemnité au profit des propriétaires s'il entraîne une modification de l'état ou de l'utilisation des lieux déterminant un préjudice direct, matériel et certain. La demande doit être présentée par le propriétaire dans le délai de six mois à dater de la mise en demeure.

A défaut d'accord amiable, l'indemnité est fixée par le juge de l'expropriation.

c) *Zone de protection*

L'indemnité est prévue comme en matière de classement, mais le propriétaire dispose d'un délai d'un an après la notification du décret pour faire valoir ses réclamations devant les tribunaux judiciaires.

C. - PUBLICITÉ

a) *Inscription sur l'inventaire des sites*

Insertion de l'arrêté prononçant l'inscription dans deux journaux dont au moins un quotidien dont la distribution est assurée dans les communes intéressées.

L'insertion est renouvelée au plus tard le dernier jour du mois qui suit la première publication.

Affichage en mairie et à tout autre endroit habituellement utilisé pour l'affichage des actes publics, pour une durée qui ne peut être inférieure à un mois.

Publication annuelle au *Journal officiel* de la République française et insertion au recueil des actes administratifs du département.

La décision d'inscription est notifiée aux propriétaires (lorsque leur nombre est inférieur à cent) des parcelles concernées, faute de quoi la décision ne leur serait pas opposable (Conseil d'Etat, 6 octobre 1976, ministre des aff. cult. et assoc. des habitants de Roquebrune ; Conseil d'Etat, 14 décembre 1981, Société centrale d'affichage et de publicité : *Leb.*, p. 466).

Une publicité collective peut être substituée à la notification individuelle dans les cas où le nombre de propriétaires est supérieur à cent ou lorsque l'administration est dans l'impossibilité de connaître l'identité ou le domicile des propriétaires (art. 4 nouveau de la loi du 2 mai 1930, loi du 28 décembre 1967, article 2 du décret du 13 juin 1969). Cette publicité est réalisée à la diligence du préfet.

b) Classement

Publication au *Journal officiel* de la République française.

Notification au propriétaire lorsque la décision comporte des prescriptions particulières tendant à modifier l'état ou l'utilisation des lieux (décret n° 69-607 du 13 juin 1969).

c) Zone de protection

La publicité est la même que pour le classement.

III. - EFFETS DE LA SERVITUDE

A. - PRÉROGATIVES DE LA PUISSANCE PUBLIQUE

1° Prérogatives exercées directement par la puissance publique

a) Inscription sur l'inventaire des sites

Si le propriétaire a procédé à des travaux autres que l'exploitation courante ou l'entretien normal sans en avoir avisé le maire 4 mois à l'avance, l'interruption des travaux peut être ordonnée, soit sur réquisition du ministère public agissant à la requête du maire, du fonctionnaire compétent ou de l'une des associations visées à l'article L. 480-1 du code de l'urbanisme, soit même d'office, par le juge d'instruction saisi des poursuites ou par le tribunal correctionnel.

Le maire peut également, si l'autorité judiciaire ne s'est pas encore prononcée, ordonner par arrêté motivé l'interruption des travaux.

Le maire peut être chargé de l'exécution de la décision judiciaire et prendre toute mesure de coercition nécessaire notamment procéder à la saisie des matériaux approvisionnés ou du matériel de chantier (art. 22 nouveau de la loi du 28 décembre 1967).

b) Instance de classement d'un site

Si une menace pressante pèse sur un site, le ministre peut ouvrir une instance de classement, sans instruction préalable. Cette mesure conservatoire s'applique immédiatement, dès notification au préfet et au propriétaire. Lorsque l'identité ou le domicile du propriétaire sont inconnus, la notification est valablement faite au maire qui en assure l'affichage et, le cas échéant, à l'occupant des lieux.

L'instance de classement vaut pendant une année et emporte tous les effets du classement (art. 9 de la loi du 2 mai 1930, arrêts du Conseil d'Etat du 24 novembre 1978, Dame Lamarche Jacomet, et 12 octobre 1979, commune de Trégastel : *Dr. adm.* 1979, n° 332).

Elle a pour objet, non de subordonner la validité du classement à la notification du projet aux propriétaires intéressés, mais de conférer à l'administration la faculté de faire obstacle à la modification de l'état ou de l'aspect des lieux, dès avant l'intervention de l'arrêté ou du décret prononçant le classement (Conseil d'Etat, 31 mars 1978, société Cap-Bénat).

2° Obligations de faire imposées au propriétaire

a) *Inscription sur l'inventaire des sites*

(Art. 4, loi du 2 mai 1930)

Obligation pour le propriétaire d'aviser le préfet quatre mois à l'avance de son intention d'entreprendre des travaux autres que ceux d'exploitation courante ou d'entretien normal (art. 4 de la loi du 2 mai 1930, art. 3 de la loi du 28 décembre 1967 et circulaire du 19 novembre 1969).

A l'expiration de ce délai, le silence de l'administration équivaut à une acceptation ; le propriétaire peut alors entreprendre les travaux envisagés, sous réserve du respect des règles relatives au permis de construire.

Lorsque l'exécution des travaux nécessitent la délivrance d'un permis de construire, la demande de permis tient lieu de la déclaration préalable prévue à l'article 4 de la loi du 2 mai 1930. Le permis de construire est délivré après avis de l'architecte des bâtiments de France ; cet avis est réputé favorable faute de réponse dans le délai d'un mois suivant la transmission de la demande de permis de construire par l'autorité chargée de son instruction, sauf si l'architecte des bâtiments de France fait connaître dans ce délai, par une décision motivée, à cette autorité, son intention d'utiliser un délai plus long qui ne peut en tout état de cause excéder deux mois (art. R. 421-38-5 du code de l'urbanisme).

Lorsque l'exécution des travaux est subordonnée à la délivrance d'un permis de démolir, la demande de permis tient lieu de la déclaration préalable prévue à l'article 4 de la loi du 2 mai 1930 (art. L. 430-8 du code de l'urbanisme). Dans ce cas le permis de démolir doit être conforme à l'avis du ministre chargé des sites, ou de son délégué (art. R. 430-12 du code de l'urbanisme). En outre, le ministre chargé de l'urbanisme peut, soit d'office, soit à la demande d'un autre ministre, évoquer tout dossier et prendre les décisions nécessaires conjointement avec le ministre intéressé (art. R. 430-15-7 du code de l'urbanisme).

Lorsqu'un immeuble menaçant ruine est situé dans un site inscrit, sa réparation ou sa démolition ne peut être ordonnée par le maire conformément aux articles L. 511-1 et L. 511-2 du code de la construction et de l'habitation, qu'après avis de l'architecte des bâtiments de France. Cet avis est réputé délivré en l'absence de réponse dans le délai de huit jours. En cas de péril imminent donnant lieu à application de la procédure prévue à l'article L. 511-3 du code de la construction et de l'habitation, le maire informe l'architecte des bâtiments de France en même temps qu'il adresse l'avertissement au propriétaire (art. R. 430-26 du code de l'urbanisme).

Lorsqu'un immeuble insalubre est situé dans un site inscrit, sa démolition ne peut être ordonnée par le préfet en application de l'article 28 du code de la santé publique qu'après avis de l'architecte des bâtiments de France. Cet avis est réputé délivré en l'absence de réponse dans un délai de quinze jours (art. R. 430-27 du code de l'urbanisme).

Lorsque l'exécution des travaux est subordonnée à la délivrance d'une autorisation d'utilisation du sol en application des dispositions du titre II du livre IV de la deuxième partie du code de l'urbanisme, la demande d'autorisation tient lieu de la déclaration préalable (art. 1^{er} du décret n° 77-734 du 7 juillet 1977 modifiant l'article 17 bis du décret n° 70-288 du 31 mars 1970).

La décision est de la compétence du maire.

L'administration ne peut s'opposer aux travaux qu'en ouvrant une instance de classement.

Lorsque les travaux sont exemptés de permis de construire, mais soumis au régime de déclaration en application de l'article L. 422-2 du code de l'urbanisme, le service instructeur consulte les autorités mentionnées à l'article R. 421-38-5 du code de l'urbanisme. Les autorités ainsi consultées font connaître à l'autorité compétente leur opposition ou les prescriptions qu'elles demandent dans un délai d'un mois à dater de la réception de la demande d'avis par l'autorité consultée. A défaut de réponse dans ce délai, elles sont réputées avoir émis un avis favorable (art. R. 422-8 du code de l'urbanisme).

b) *Classement d'un site et instance de classement*
(Art. 9 et 12 de la loi du 2 mai 1930)

Obligation pour le propriétaire d'obtenir une autorisation avant l'exécution de tous les travaux susceptibles de détruire ou de modifier l'état ou l'aspect des lieux. Cette disposition vise notamment, la construction (interdiction de bâtir, règles de hauteur, aspect extérieur des immeubles); la transformation, la démolition d'immeubles, l'ouverture de carrières, la transformation des lignes aériennes de distribution électrique ou téléphonique, etc.

Cette autorisation spéciale est délivrée soit :

- par le préfet pour les ouvrages mentionnés à l'article R. 421-1 du code de l'urbanisme à l'exception de ceux prévus au 2 de cet article, pour les constructions et travaux ou ouvrages exemptés de permis de construire en application du deuxième alinéa de l'article R. 422-1 et de l'article R. 422-2 du code de l'urbanisme, pour l'édification ou la modification des clôtures ;

- par le ministre chargé des sites dans tous les autres cas, ainsi que lorsque ce ministre a décidé d'évoquer le dossier (art. 2 du décret n° 88-1124 du 15 décembre 1988 modifiant l'article 9 de la loi du 2 mai 1930).

La commission départementale des sites et éventuellement la commission supérieure doivent être consultées préalablement à la décision ministérielle.

Le permis de construire étant subordonné à un accord exprès, le pétitionnaire ne pourra bénéficier d'un permis tacite (art. R.421-12 et R. 421-19 du code de l'urbanisme).

Lorsque les travaux sont exemptés de permis de construire mais soumis au régime de déclaration en application de l'article L. 422-2 du code de l'urbanisme, le service instructeur consulte les autorités mentionnées à l'article R. 421-38-6 II du code de l'urbanisme.

Les autorités ainsi consultées font connaître à l'autorité compétente leur opposition ou les prescriptions qu'elles demandent dans un délai d'un mois à dater de la réception de la demande d'avis par l'autorité consultée. A défaut de réponse dans ce délai, elles sont réputées avoir émis un avis favorable (art. R. 422-8 du code de l'urbanisme).

La démolition des immeubles dans les sites classés demeure soumise aux dispositions de la loi du 2 mai 1930 modifiée (art. L. 430-1, dernier alinéa, du code de l'urbanisme).

Lorsque les travaux projetés nécessitent une autorisation au titre des installations et travaux divers du code de l'urbanisme, l'autorisation exigée par l'article R. 442-2 du code de l'urbanisme tient lieu de l'autorisation exigée en vertu de l'article 9 (instance de classement) et 12 (classement) de la loi du 2 mai 1930 sur les sites, et ce sur les territoires mentionnés à l'article R 442-1 dudit code, où s'appliquent les dispositions de l'article R. 442-2 du code de l'urbanisme.

Dans les communes où un plan d'occupation des sols n'a pas été approuvé, cette autorisation est délivrée par le préfet (art. R. 442-6-4 [3°] du code de l'urbanisme).

Obligation pour le vendeur de prévenir l'acquéreur de l'existence de la servitude et de signaler l'aliénation au ministre compétent.

Obligation pour le propriétaire à qui l'administration a notifié l'intention de classement de demander une autorisation avant d'apporter une modification à l'état des lieux et à leur aspect, et ce pendant une durée de douze mois à dater de la notification (mesures de sauvegarde : art. 9 nouveau de la loi du 2 mai 1930, loi du 28 décembre 1967).

c) *Zone de protection du site*
(Art. 17 de la loi du 2 mai 1930)

Les effets de l'établissement d'une zone varient selon les cas d'espèce, puisque c'est le décret de protection qui détermine exactement les servitudes imposées au fonds.

Lorsque les travaux nécessitent un permis de construire, le dit permis ne peut être délivré qu'avec l'accord exprès du ministre chargé des sites ou de leur délégué ou encore de l'autorité mentionnée dans le décret instituant la zone de protection (art. R. 421-38-6 du code de l'urbanisme).

Le pétitionnaire ne pourra bénéficier d'un permis de construire tacite (art. R. 421-12 et R. 421-19 du code de l'urbanisme).

Lorsque les travaux sont soumis au régime de déclaration en application de l'article L. 422-2 du code de l'urbanisme, le service instructeur consulte les autorités mentionnées à l'article R. 421-38-6 II du code de l'urbanisme. Les autorités ainsi consultées font connaître à

l'autorité compétente leur opposition ou les prescriptions qu'elles demandent dans un délai d'un mois à dater de la réception de la demande d'avis par l'autorité consultée. A défaut de réponse dans ce délai, elles sont réputées avoir émis un avis favorable (art. R. 422-8 du code de l'urbanisme).

Le permis de démolir visé aux articles L. 430-1 et suivants du code de l'urbanisme, tient lieu de l'autorisation de démolir prévue par la loi du 2 mai 1930 sur les sites (article L. 430-1 du code de l'urbanisme). Dans ce cas, le permis de démolir doit être conforme à l'avis du ministre des sites ou de son délégué.

B. - LIMITATIONS AU DROIT D'UTILISER LE SOL

1° Obligations passives

a) *Inscription sur l'inventaire des sites*

Interdiction de toute publicité, sauf dérogation (dans les formes prévues à la section 4 de la loi n° 79-1150 du 29 décembre 1979 relative à la publicité, aux enseignes et préenseignes, modifiée par la loi n° 85-729 du 18 juillet 1985) dans les sites inscrits à l'inventaire et dans les zones de protection délimitées autour de ceux-ci (art. 7 de la loi de 1979).

Les préenseignes sont soumises aux dispositions mentionnées ci-dessus concernant la publicité (art. 18 de la loi du 29 décembre 1979).

L'installation des enseignes est soumise à autorisation dans les zones visées ci-dessus (art. 17 de la loi du 29 décembre 1979).

Interdiction d'établir des campings sauf autorisation préfectorale (décret n° 59-275 du 7 février 1959 et décret d'application n° 68-134 du 9 février 1968) ou de créer des terrains aménagés en vue du stationnement des caravanes (art. R. 443.9 du code de l'urbanisme). Obligation pour le maire de faire connaître par affichage et panneaux ces réglementations.

b) *Classement du site et instance de classement*

Interdiction de toute publicité sur les monuments naturels et dans les sites classés (art. 4 de la loi du 29 décembre 1979). Les préenseignes sont soumises à la même interdiction (art. 18 de la loi du 29 décembre 1979).

L'installation d'une enseigne est soumise à autorisation dans les zones visées ci-dessus (art. 17 de la loi du 29 décembre 1979).

Interdiction à quiconque d'acquérir un droit de nature à modifier le caractère et l'aspect des lieux.

Interdiction d'établir une servitude conventionnelle sauf autorisation du ministre compétent.

Interdiction d'établir des campings sauf autorisation ministérielle accordée après avis de la commission départementale et supérieure des sites (décret n° 59-275 du 7 février 1959 et décret d'application n° 68-134 du 9 février 1968), ou de créer des terrains aménagés en vue du stationnement des caravanes (art. R. 443-9 du code de l'urbanisme). Obligation pour le maire de faire connaître ces réglementations par affichage et panneaux.

c) *Zone de protection d'un site*

Obligation pour le propriétaire des parcelles situées dans une telle zone de se soumettre aux servitudes particulières à chaque secteur déterminé par le décret d'institution et relatives aux servitudes de hauteur, à l'interdiction de bâtir, à l'aspect esthétique des constructions... La commission supérieure des sites est, le cas échéant, consultée par les préfets ou par le ministre compétent préalablement aux décisions d'autorisation.

Interdiction de toute publicité, sauf dérogation dans les formes prévues à la section 4 de la loi du 29 décembre 1979, dans les zones de protection délimitées autour d'un site classé (art. 7 de la loi de 1979).

Les préenseignes sont soumises aux dispositions mentionnées ci-dessus, en ce qui concerne la publicité (art. 18 de la loi de 1979).

Interdiction en règle générale d'établir des campings et terrains aménagés en vue du stationnement des caravanes.

2° Droits résiduels du propriétaire

a) *Inscription sur l'inventaire des sites*

Possibilité pour le propriétaire de procéder à des travaux d'exploitation courante en ce qui concerne les fonds ruraux et d'entretien normal pour les édifices dans les conditions mentionnées au § A 2° a.

b) *Classement d'un site*

Possibilité pour le propriétaire de procéder aux travaux pour lesquels il a obtenu l'autorisation dans les conditions visées au § A 2° b.

LOI DU 2 MAI 1930

relative à la protection des monuments naturels et des sites
de caractère artistique, historique, scientifique, légendaire ou pittoresque

(Journal officiel du 4 mai 1930)

TITRE I^{er}

ORGANISMES

Art. 1^{er} (Ordonnance n° 45-2633 du 2 novembre 1945, art. 1^{er}). - « Il est institué dans chaque département une commission dite commission des sites, perspectives et paysages. »

(2^e alinéa abrogé par l'article 1^{er} du décret n° 70-288 du 31 mars 1970.)

Art. 2. - (Abrogé par l'article 1^{er} du décret n° 70-288 du 31 mars 1970.)

Art. 3. - (Ordonnance n° 45-2633 du 2 novembre 1945, art. 3.) - « Il est institué auprès du ministre des affaires culturelles une commission dite commission supérieure des sites, perspectives et paysages. »

(2^e et 3^e alinéas abrogés par l'article 1^{er} du décret n° 70-288 du 31 mars 1970.)

(Ordonnance n° 45-2633 du 2 novembre 1945, art. 3.) - « La composition et les modalités de fonctionnement de la commission supérieure des sites, perspectives et paysages et de la section permanente sont déterminées par le règlement d'administration publique prévu à l'article 27 ci-après. »

TITRE II

INVENTAIRE ET CLASSEMENT DES MONUMENTS NATURELS ET DES SITES

Art. 4 (Loi n° 67-1174 du 28 décembre 1967, art. 3). - Il est établi dans chaque département une liste des monuments naturels et des sites dont la conservation ou la préservation présente, au point de vue artistique, historique, scientifique, légendaire ou pittoresque, un intérêt général.

La commission départementale des sites, perspectives et paysages prend l'initiative des inscriptions qu'elle juge utiles et donne son avis sur les propositions d'inscription qui lui sont soumises, après en avoir informé le conseil municipal de la commune intéressée et avoir obtenu son avis.

L'inscription sur la liste est prononcée par arrêté du ministre des affaires culturelles. Un décret en Conseil d'Etat fixe la procédure selon laquelle cette inscription est notifiée aux propriétaires ou fait l'objet d'une publicité. La publicité ne peut être substituée à la notification que dans les cas où celle-ci est rendue impossible du fait du nombre élevé de propriétaires d'un même site ou monument naturel, ou de l'impossibilité pour l'administration de connaître l'identité ou le domicile du propriétaire.

L'inscription entraîne, sur les terrains compris dans les limites fixées par l'arrêté, l'obligation pour les intéressés de ne pas procéder à des travaux autres que ceux d'exploitation courante en ce qui concerne les fonds ruraux et d'entretien normal en ce qui concerne les constructions, sans avoir avisé, quatre mois d'avance, l'administration de leur intention.

Art. 5. - Les monuments naturels et les sites inscrits ou non sur la liste dressée par la commission départementale peuvent être classés dans les conditions et selon les distinctions établies par les articles ci-après.

La commission départementale des monuments naturels et des sites prend l'initiative des classements qu'elle juge utile et donne son avis sur les propositions de classement qui lui sont soumises.

Lorsque la commission supérieure est saisie directement d'une demande de classement, celle-ci est renvoyée à la commission départementale aux fins d'instruction et, le cas échéant, de propositions de classement. En cas d'urgence, le ministre fixe à la commission départementale un délai pour émettre son avis. Faute par elle de se prononcer dans ce délai, le ministre consulte la commission supérieure et donne à la demande la suite qu'elle comporte.

Art. 5-1 (Loi n° 67-1174 du 28 décembre 1967, art. 4). - Lorsqu'un monument naturel ou un site appartenant en tout ou partie à des personnes autres que celles énumérées aux articles 6 et 7 fait l'objet d'un projet de classement, les intéressés sont invités à présenter leurs observations selon une procédure qui sera fixée par décret en Conseil d'Etat.

Art. 6. - Le monument naturel ou le site compris dans le domaine public ou privé de l'Etat est classé par arrêté du ministre des affaires culturelles, en cas d'accord avec le ministre dans les attributions duquel le monument naturel ou le site se trouve placé, ainsi qu'avec le ministre des finances.

Il en est de même toutes les fois qu'il s'agit de classer un lac ou un cours d'eau susceptible de produire une puissance permanente de 50 kilowatts d'énergie électrique.

Dans le cas contraire, le classement est prononcé par un décret en Conseil d'Etat.

Art. 7. - Le monument naturel ou le site compris dans le domaine public ou privé d'un département ou d'une commune ou appartenant à un établissement public est classé par arrêté du ministre des affaires culturelles, s'il y a consentement de la personne publique propriétaire.

Dans le cas contraire, le classement est prononcé, après avis de la commission supérieure des monuments naturels et des sites, par un décret en Conseil d'Etat.

Art. 8 (Loi n° 67-1174 du 28 décembre 1967, art. 5). - Le monument naturel ou le site appartenant à toute autre personne que celles énumérées aux articles 6 et 7 est classé par arrêté du ministre des affaires culturelles, après avis de la commission départementale des sites, perspectives et paysages, s'il y a consentement du propriétaire. L'arrêté détermine les conditions du classement.

A défaut du consentement du propriétaire, le classement est prononcé, après avis de la commission supérieure, par décret en Conseil d'Etat. Le classement peut donner droit à indemnité au profit du propriétaire s'il entraîne une modification à l'état ou à l'utilisation des lieux déterminant un préjudice direct, matériel et certain.

La demande d'indemnité doit être produite dans le délai de six mois à dater de la mise en demeure faite au propriétaire de modifier l'état ou l'utilisation des lieux en application des prescriptions particulières de la décision de classement. A défaut d'accord amiable, l'indemnité est fixée par le juge de l'expropriation.

Si le Gouvernement entend ne pas donner suite au classement d'office dans les conditions ainsi fixées, il peut, à tout moment de la procédure, et au plus tard dans le délai de trois mois à compter de la notification de la décision judiciaire, abroger le décret de classement.

Le classement d'un lac ou d'un cours d'eau pouvant produire une énergie électrique permanente d'au moins 50 kilowatts ne pourra être prononcé qu'après avis des ministres intéressés. Cet avis devra être formulé dans le délai de trois mois, à l'expiration duquel il pourra être passé outre.

En cas d'accord avec les ministres intéressés, le classement peut être prononcé par arrêté du ministre des affaires culturelles. Dans le cas contraire, il est prononcé par décret en Conseil d'Etat.

Art. 8 bis (Abrogé par l'article 41 de la loi n° 76-629 du 10 juillet 1976.)

Art. 9 (Loi n° 67-1174 du 28 décembre 1967, art. 6). - A compter du jour où l'administration des affaires culturelles notifie au propriétaire d'un monument naturel ou d'un site son intention d'en poursuivre le classement, aucune modification ne peut être apportée à l'état des lieux ou à leur aspect pendant un délai de douze mois, sauf autorisation spéciale (Décret n° 88-1124 du 15 décembre 1988, art. 1^{er}-a) et sous réserve de l'exploitation courante des fonds ruraux et de l'entretien normal des constructions.

Lorsque l'identité ou le domicile du propriétaire sont inconnus, la notification est valablement faite au maire qui en assure l'affichage et, le cas échéant, à l'occupant des lieux.

Art. 10 (Décret n° 59-89 du 7 janvier 1959, art. 16-1). - Tout arrêté ou décret prononçant un classement est publié, par les soins de l'administration des affaires culturelles, au bureau des hypothèques de la situation de l'immeuble classé.

Cette publication qui ne donne lieu à aucune perception au profit du Trésor, est faite dans les formes et de la manière prescrites par les lois et règlements concernant la publicité foncière.

Art. 11. - Les effets du classement suivent le monument naturel ou le site classé, en quelques mains qu'il passe.

Quiconque aliène un monument naturel ou un site classé est tenu de faire connaître à l'acquéreur l'existence du classement.

Toute aliénation d'un monument naturel ou d'un site classé doit, dans les quinze jours de sa date, être notifiée au ministre des affaires culturelles par celui qui l'a consentie.

Art. 12 (Loi n° 67-1174 du 28 décembre 1967, art. 7). - Les monuments naturels ou les sites classés ne peuvent ni être détruits, ni être modifiés dans leur état ou leur aspect, sauf autorisation spéciale (Décret n° 88-1124 du 15 décembre 1988, art. 1^{er}-b).

Art. 13. - Aucun monument naturel ou site classé ou proposé pour le classement ne peut être compris dans une enquête aux fins d'expropriation pour cause d'utilité publique, qu'après que le ministre des affaires culturelles aura été appelé à présenter ses observations.

Nul ne peut acquérir par prescription, sur un monument naturel ou sur un site classé, de droit de nature à modifier son caractère ou à changer l'aspect des lieux.

Aucune servitude ne peut être établie par convention sur un monument naturel ou un site classé qu'avec l'agrément du ministre des affaires culturelles.

Art. 14 (Décret n° 59-89 du 7 janvier 1959, art. 16-2). - « Le déclassement total ou partiel d'un monument ou d'un site classé est prononcé, après avis des commissions départementale ou supérieure, par décret en Conseil d'Etat. Le déclassement est notifié aux intéressés et publié au bureau des hypothèques de la situation des biens, dans les mêmes conditions que le classement. »

Le décret de déclassement détermine, sur avis conforme du Conseil d'Etat, s'il y a lieu ou non à la restitution de l'indemnité prévue à l'article 8 ci-dessus.

Art. 15 (Abrogé par l'article 56 de l'ordonnance n° 58-997 du 23 octobre 1958.)

Art. 16. - A compter du jour où l'administration des affaires culturelles notifie au propriétaire d'un monument naturel ou d'un site non classé son intention d'en poursuivre l'expropriation, tous les effets du classement s'appliquent de plein droit à ce monument naturel ou à ce site. Ils cessent de s'appliquer si la déclaration d'utilité publique n'intervient pas dans les « douze mois » de cette notification. Lorsque l'utilité publique a été déclarée, l'immeuble peut être classé sans autre formalité par arrêté du ministre des affaires culturelles.

TITRE III

SITES PROTÉGÉS

(Articles 17 à 20 abrogés par la loi n° 83-8 du 7 janvier 1983) (1)

TITRE IV

DISPOSITIONS PÉNALES

Art. 21. (Loi n° 76-1285 du 31 décembre 1976, art. 48-1). - Sont punies d'une amende de (Loi n° 77-1468 du 30 décembre 1977, art. 6.) « 2 000 à 60 000 francs » les infractions aux dispositions des articles 4 (alinéa 4), 11 (alinéas 2 et 3) et 13 (alinéa 3) de la présente loi.

Sont punies des peines prévues à l'article L. 480-4 du code de l'urbanisme les infractions aux dispositions des articles 9 (alinéa 1) et 12 ainsi qu'aux prescriptions des décrets prévus à l'article 19 (alinéa 1) de la présente loi.

Les dispositions des articles L. 480-1, L. 480-2, L. 480-3 et L. 480-5 à L. 480-9 du code de l'urbanisme sont applicables aux infractions à l'alinéa 4 de l'article 4 de la présente loi et aux dispositions visées au précédent alinéa, sous la seule réserve des conditions suivantes :

Les infractions sont constatées en outre par les fonctionnaires et les agents commissionnés à cet effet par le ministre chargé des sites et par les fonctionnaires et agents commissionnaires et assermentés pour les infractions en matière forestière, de chasse et de pêche.

Pour l'application de l'article L. 480-5, le tribunal statue soit sur la mise en conformité des lieux avec les prescriptions formulées par le ministre chargé des sites, soit sur leur rétablissement dans leur état antérieur.

Le droit de visite prévu à l'article L. 460-1 du code de l'urbanisme est ouvert aux représentants du ministre chargé des sites ; l'article L. 480-12 est applicable.

(Les articles 21-1 à 21-8 sont abrogés par l'article 48-II de la loi n° 76-1285 du 31 décembre 1976.)

Art. 22. - Quiconque aura intentionnellement détruit, mutilé ou dégradé un monument naturel ou un site classé ou inscrit sera puni des peines portées à l'article 257 du code pénal, sans préjudice de tous dommages-intérêts.

Art. 23. - L'article 463 du code pénal est applicable dans les cas prévus aux deux articles précédents.

TITRE V

DISPOSITIONS DIVERSES

Art. 24. - (Décret n° 65-515 du 30 juin 1965, art. 1^{er}.) « L'établissement public institué par la loi du 10 juillet 1914 prend la dénomination de « Caisse nationale des monuments historiques et des sites. »

Elle peut recueillir et gérer des fonds destinés à être mis à la disposition du ministre des affaires culturelles en vue de la conservation ou de l'acquisition des monuments naturels et des sites classés ou proposés pour le classement.

(3^e alinéa abrogé par l'article 8 du décret n° 65-515 du 30 juin 1965.)

Art. 25. - Les recettes de la Caisse nationale des monuments historiques et des sites seront déterminées par la prochaine loi de finances.

Art. 26. - Les dispositions de la présente loi sont applicables aux monuments naturels et aux sites régulièrement classés avant sa promulgation conformément aux dispositions de la loi du 21 avril 1906.

Il sera dressé, pour chacun de ces monuments naturels et de ces sites, un extrait de l'arrêté de classement reproduisant tout ce qui le concerne. Cet extrait sera transcrit au bureau des hypothèques de la situation de l'immeuble par les soins de l'administration des affaires culturelles. Cette transcription ne donnera lieu à aucune perception au profit du Trésor.

Dans un délai de trois mois, la liste des sites et monuments naturels classés avant la promulgation de la présente loi sera publiée au *Journal officiel*. Cette liste sera tenue à jour. Dans le courant du premier trimestre de chaque année sera publiée au *Journal officiel* la nomenclature des monuments naturels et des sites classés ou protégés au cours de l'année précédente.

Art. 27. - Un règlement d'administration publique (2) contresigné du ministre des finances et du ministre des affaires culturelles déterminera les détails d'application de la présente loi, et notamment la composition et le mode d'élection des membres, autres que les membres de droit, des commissions prévues aux

(1) Les articles 17 à 20 (titre III) sont abrogés par l'article 72 de la loi n° 83-8 du 7 janvier 1983. Toutefois les zones de protection créées en application des articles précités de la loi du 2 mai 1930 continuent à produire leurs effets jusqu'à leur suppression ou leur remplacement par des zones de protection du patrimoine architectural et urbain.

(2) Décret n° 70-238 du 31 mars 1970.

articles 1^{er} et 3, ainsi que les dispositions spéciales relatives à la commission des monuments naturels et des sites du département de la Seine, les attributions de la section permanente des commissions départementales et les indemnités de déplacement qui pourront être allouées aux membres des différentes commissions (1).

Art. 28. *(Abrogé par la loi n° 83-8 du 7 janvier 1983, art. 72.)*

Art. 29. *(Implicitement abrogé depuis l'accession à l'indépendance des anciennes colonies et de l'Algérie.)*

Art. 30. - La loi du 21 avril 1906 organisant la protection des sites et monuments naturels de caractère artistique est abrogée.

(1) Décret n° 68-642 du 9 juillet 1968.

DÉCRET N° 69-607 DU 13 JUIN 1969
portant application des articles 4 et 5-1
de la loi modifiée du 2 mai 1930 sur la protection des sites

(Journal officiel du 17 juin 1969)

Le Premier ministre,

Sur le rapport du ministre d'Etat chargé des affaires culturelles, du garde des sceaux, ministre de la justice, du ministre de l'intérieur, du ministre de l'économie et des finances, du ministre de l'équipement et du logement et du ministre de l'agriculture,

Vu la loi du 2 mai 1930 réorganisant la protection des monuments naturels et des sites, modifiée notamment par le titre II de la loi n° 67-1174 du 28 décembre 1967 ;

Vu la loi n° 65-947 du 10 novembre 1965 étendant aux départements d'outre-mer le champ d'application de plusieurs lois relatives à la protection des sites et des monuments historiques ;

Vu le décret n° 47-593 du 23 août 1947 portant règlement d'administration publique pour l'application de la loi du 2 mai 1930, modifié par le décret n° 58-102 du 31 janvier 1958 ;

Vu le décret n° 66-649 du 26 août 1966 étendant aux départements d'outre-mer certaines dispositions de caractère réglementaire relatives à la protection des sites et des monuments historiques ;

Vu le décret n° 67-300 du 30 mars 1967 étendant aux départements d'outre-mer les décrets pris pour l'application de plusieurs lois relatives à la protection des sites et des monuments historiques ;

Le Conseil d'Etat (section de l'intérieur) entendu,

Décrète :

Art. 1^{er}. - Le préfet communique la proposition d'inscription à l'inventaire des sites et monuments naturels pour avis du conseil municipal aux maires des communes dont le territoire est concerné par ce projet.

Si le maire ne fait pas connaître au préfet la réponse du conseil municipal dans le délai de trois mois à compter de la réception de la demande d'avis, cette réponse est réputée favorable.

Art. 2. - L'arrêté prononçant l'inscription sur la liste est notifié par le préfet aux propriétaires du monument naturel ou du site.

Toutefois, lorsque le nombre de propriétaires intéressés par l'inscription d'un même site ou monument naturel est supérieur à cent, il peut être substitué à la procédure de notification individuelle une mesure générale de publicité dans les conditions fixées à l'article 3.

Il est procédé également par voie de publicité lorsque l'administration est dans l'impossibilité de connaître l'identité ou le domicile des propriétaires.

Art. 3. - Les mesures de publicité prévues à l'article 2 (alinéas 2 et 3 ci-dessus) sont accomplies à la diligence du préfet, qui fait procéder à l'insertion de l'arrêté prononçant l'inscription dans deux journaux dont au moins un quotidien dont la distribution est assurée dans les communes intéressées. Cette insertion doit être renouvelée au plus tard le dernier jour du mois qui suit la première publication.

L'arrêté prononçant l'inscription est en outre publié dans ces communes, pendant une durée qui ne peut être inférieure à un mois, par voie d'affichage à la mairie et tous autres endroits habituellement utilisés pour l'affichage des actes publics ; l'accomplissement de ces mesures de publicité est certifié par le maire, qui en informe aussitôt le préfet.

L'arrêté prononçant l'inscription est ensuite publié au Recueil des actes administratifs du département. Il prend effet à la date de cette publication.

Art. 4. - L'enquête prévue à l'article 5-1 de la loi du 2 mai 1930 préalablement à la décision de classement est organisée par un arrêté du préfet qui désigne le chef de service chargé de conduire la procédure et fixe la date à laquelle celle-ci doit être ouverte et sa durée qui ne peut être inférieure à quinze jours ni supérieure à trente jours.

Cet arrêté précise les heures et les lieux où le public peut prendre connaissance du projet de classement qui comporte :

1° Une notice explicative indiquant l'objet de la mesure de protection, et éventuellement les prescriptions particulières de classement ;

2° Un plan de délimitation du site.

Ce même arrêté est inséré dans deux journaux dont au moins un quotidien dont la distribution est assurée dans les communes intéressées. Il est en outre publié dans ces communes par voie d'affichage ; l'accomplissement de ces mesures de publicité est certifié par le maire.

Art. 5. - Pendant un délai s'écoulant du premier jour de l'enquête au vingtième jour suivant sa clôture, toute personne intéressée peut adresser, par lettre recommandée avec demande d'avis de réception, des observations au préfet, qui en informe la commission départementale des sites, perspectives et paysages.

Pendant le même délai et selon les mêmes modalités, les propriétaires concernés font connaître au préfet, qui en informe la commission départementale des sites, perspectives et paysages, leur opposition ou leur consentement au projet de classement.

A l'expiration de ce délai, le silence du propriétaire équivaut à un défaut de consentement. Toutefois, lorsque l'arrêté de mise à l'enquête a été personnellement notifié au propriétaire, son silence à l'expiration du délai équivaut à un accord tacite.

Art. 6. - La décision de classement fait l'objet d'une publication au *Journal officiel*.

Art. 7. - Lorsque la décision de classement comporte des prescriptions particulières tendant à modifier l'état ou l'utilisation des lieux, elle doit être notifiée au propriétaire.

Cette notification s'accompagne de la mise en demeure d'avoir à mettre les lieux en conformité avec ces prescriptions particulières suivant les dispositions de l'article 8 (alinéa 3) de la loi du 2 mai 1930.

Art. 8. - La décision d'inscription ou de classement et le plan de délimitation du site seront reportés au plan d'occupation des sols du territoire concerné.

Art. 9. - Le ministre d'Etat chargé des affaires culturelles, le garde des sceaux, ministre de la justice, le ministre de l'intérieur, le ministre de l'économie et des finances, le ministre de l'équipement et du logement, le ministre de l'agriculture, le secrétaire d'Etat auprès du Premier ministre, chargé des départements et territoires d'outre-mer, le secrétaire d'Etat à l'intérieur et le secrétaire d'Etat à l'économie et aux finances sont chargés, chacun en ce qui le concerne, de l'exécution du présent décret, qui sera publié au *Journal officiel* de la République française.

Fait à Paris, le 13 juin 1969.

DÉCRET N° 70-288 DU 31 MARS 1970

abrogeant certaines dispositions de la loi du 2 mai 1930 relative à la protection des monuments naturels et des sites de caractère artistique, historique, scientifique, légendaire ou pittoresque et portant règlement d'administration publique sur la composition et le fonctionnement des commissions départementales et de la commission supérieure instituée en application de ladite loi

(Journal officiel du 4 avril 1970)

TITRE III

(Décret n° 77-49 du 19 janvier 1977, art. 8)

DÉCLARATION PRÉALABLE DES PROJETS DE TRAVAUX DANS LES SITES INSCRITS A L'INVENTAIRE

Art. 17 bis. - La déclaration préalable, prévue à l'alinéa 4 de l'article 4 de la loi susvisée du 2 mai 1930, est adressée au préfet du département qui recueille l'avis de l'architecte des Bâtiments de France sur le projet.

(Décret n° 77-734 du 7 juillet 1977, art. 1^{er}.) « Lorsque l'exécution des travaux est subordonnée à la délivrance d'un permis de construire ou d'un permis de démolir, la demande de permis tient lieu de la déclaration préalable.

« Lorsque l'exécution des travaux est subordonnée à la délivrance d'une autorisation d'utilisation du sol en application des dispositions du titre IV du livre IV de la deuxième partie du code de l'urbanisme, la demande d'autorisation tient lieu de la déclaration préalable. »

Art. 18. - Le ministre d'Etat chargé des affaires culturelles, le ministre de l'intérieur, le ministre de l'économie et des finances, le ministre délégué auprès du Premier ministre, chargé des départements et territoires d'outre-mer, et le secrétaire d'Etat auprès du Premier ministre, chargé de la fonction publique et des réformes administratives, sont chargés, chacun en ce qui le concerne, de l'exécution du présent décret, qui sera publié au *Journal officiel* de la République française.

Fait à Paris, le 31 mars 1970.

SERVITUDE AS1

SERVITUDE AS1

SERVITUDE RESULTANT DE L'INSTAURATION DES PERIMETRES DE PROTECTION DES EAUX POTABLES ET MINERALES

I. - GÉNÉRALITES

Servitudes résultant de l'instauration de périmètres de protection des eaux destinées à la consommation humaine et des eaux minérales.

Protection des eaux destinées à la consommation humaine (art. L. 20 du code de la santé publique, modifié par l'article 7 de la loi n^o 64-1245 du 16 décembre 1964; décret n^o 61-859 du 1er août 1961 modifié par les décrets n^o 67-1093 du 15 décembre 1967 et art. R. 1321-6 à R. 1321-14 livre III – Titre II- chapitre I).

Circulaire du 10 décembre 1968 (affaires sociales), *Journal officiel* du 22 décembre 1968..

Protection des eaux minérales (art. L. 1322-3 et suivants du code de la santé publique).

Ministère de la solidarité, de la santé et de la protection sociale (direction générale de la santé, sous-direction de la protection générale et de l'environnement).

II. - PROCÉDURE D'INSTITUTION

A. - PROCEDURE

Protection des eaux destinées à la consommation humaine

Détermination des périmètres de protection du ou des points de prélèvement, par l'acte portant déclaration d'utilité publique des travaux de prélèvement d'eau destinée à l'alimentation des collectivités humaines.

Détermination des. périmètres de protection autour de points de prélèvement existants, ainsi qu'autour des ouvrages d'adduction à l'écoulement libre et des réservoirs enterrés, par actes déclaratifs d'utilité publique.

Les périmètres de protection comportent :

- le périmètre de protection immédiate
- le périmètre de protection rapprochée
- le cas échéant, le périmètre de protection éloignée (1).

Ces périmètres sont déterminés au vu du rapport géologique établi par un hydrologue agréé en matière d'hygiène publique, et en considération de la nature des terrains et de leur perméabilité, et après consultation d'une conférence interservices au sein de laquelle siègent notamment des représentants de la direction départementale des affaires sanitaires et sociales, de la direction départementale de l'agriculture et de la forêt, de la direction départementale de l'équipement, du service de la navigation et du service chargé des mines, et après avis du conseil départemental d'hygiène et le cas échéant du Conseil supérieur d'hygiène de France.

Protection des eaux minérales

Détermination d'un périmètre de protection autour des sources d'eaux minérales déclarées d'intérêt public, par décret en Conseil d'Etat. Ce périmètre peut être modifié dans la mesure où des circonstances nouvelles en font connaître la nécessité (art. L. 1322-3 du code de la santé publique).

(1) Chacun de Ces périmètres peut être constitué de plusieurs surfaces disjointes en fonction du contexte hydrogéologique.

B - INDEMNISATION

Protection des eaux destinées à la consommation humaine

Les indemnités qui peuvent être dues à la suite de mesures prises pour la protection des eaux destinées à la consommation humaine sont fixées à l'amiable ou par les tribunaux judiciaires comme en matière d'expropriation (art. L. 1321-3 du code de la santé publique).

Protection des eaux minérales

En cas de dommages résultant de la suspension, de l'interruption ou de la destruction de travaux à l'intérieur ou en dehors du périmètre de protection, ou de l'exécution de travaux par le propriétaire de la source, l'indemnité due par celui-ci est réglée à l'amiable ou par les tribunaux en cas de contestation. Cette indemnité ne peut excéder le montant des pertes matérielles éprouvées et le prix des travaux devenus inutiles, augmentée de la somme nécessaire pour le rétablissement des lieux dans leur état primitif (art. L. 1322-11 et du code de la santé publique). Dépôt par le propriétaire de la source d'un cautionnement dont le montant est fixé par le tribunal et qui sert de garantie au paiement de l'indemnité (art. L. 1322-12 du code de la santé publique).

C. - PUBLICITE

Protection des eaux destinées à la consommation humaine

Publicité de la déclaration d'utilité publique des travaux de prélèvement d'eau.

Protection des eaux minérales

Publicité du décret en Conseil d'Etat d'institution du périmètre de protection.

III. - EFFETS DE LA SERVITUDE

A. - PREROGATIVES DE LA PUISSANCE PUBLIQUE

1° Prerogatives exercées directement par la puissance publique

Protection des eaux destinées à la consommation humaine

Acquisition en pleine propriété des terrains situés dans le périmètre de protection immédiate des points de prélèvement d'eau, des ouvrages d'adduction à écoulement libre et des réservoirs enterrés (art. L. 1321-2 du code de la santé publique) (1), et clôture du périmètre de protection immédiate sauf dérogation.

Possibilité pour les communes ou les établissements publics de coopération intercommunale d'instaurer le droit de préemption urbain dans les périmètres de protection rapprochée.

Protection des eaux minérales

Possibilité pour le préfet, sur demande du propriétaire d'une source d'eau minérale déclarée d'intérêt public, d'ordonner la suspension provisoire des travaux souterrains ou de sondage entrepris hors du périmètre, qui, s'avérant nuisibles à la source, nécessiteraient l'extension du périmètre (art. L. 1322-6 du code de la santé publique).

Extension des dispositions mentionnées ci-dessus aux sources minérales déclarées d'intérêt public, auxquelles aucun périmètre n'a été assigné (art. L. 1322-7 du code de la santé publique).

Possibilité pour le préfet, sur demande du propriétaire d'une source d'eau minérale déclarée d'intérêt public, d'interdire des travaux régulièrement entrepris, Si leur résultat constaté est de diminuer ou d'altérer la source. Le propriétaire du terrain est préalablement entendu mais l'arrêté préfectoral est exécutoire par provision sauf recours au tribunal administratif (art. L. 1322-5 du code de la santé publique).

(1) Dans le cas de terrains dépendant du domaine de l'Etat, il est passé une convention de gestion (art. L. 51-1 du code du domaine public de l'état).

Possibilité à l'intérieur du périmètre de protection, pour le propriétaire d'une source déclarée d'intérêt public, de procéder sur le terrain d'autrui, à l'exclusion des maisons d'habitations et des cours attenantes, à tous les travaux nécessaires pour la conservation, la conduite et la distribution de cette source, lorsque les travaux ont été autorisés par arrêté préfectoral (art. L. 1322-8 du code de la santé publique, modifié par les articles 3 et 4 du décret n° 84-896

du 3 octobre 1984).

L'occupation des terrains ne peut avoir lieu, qu'après qu'un arrêté préfectoral en a fixé la durée, le propriétaire du terrain ayant été préalablement entendu (art. L. 1322-10 du code de la santé publique).

2° Obligations de faire imposées au propriétaire

Protection des eaux destinées à la consommation humaine

Obligation pour le propriétaire d'un terrain situé dans un périmètre de protection rapprochée ou éloignée, des points de prélèvement d'eau, d'ouvrages d'adduction à écoulement libre ou des réservoirs enterrés, de satisfaire dans les délais donnés aux prescriptions fixées dans l'acte déclaratif d'utilité publique, en ce qui concerne les installations, travaux, activités, dépôts, ouvrages, aménagements ou occupations des sols existants à la date de publication dudit acte (art. L. 1321-2 du code de la santé publique).

B. - LIMITATIONS AU DROIT D'UTILISER LE SOL

1° Obligations passives

Protection des eaux destinées à la consommation humaine

a) Eaux souterraines

A l'intérieur du périmètre de protection immédiate, interdiction de toutes activités autres que celles explicitement prévues par l'acte déclaratif d'utilité publique (notamment entretien du captage).

A l'intérieur du périmètre de protection rapprochée, interdiction ou réglementation par l'acte d'utilité publique des activités, installations, dépôts et tous faits susceptibles d'entraîner une pollution de nature à rendre l'eau impropre à la consommation humaine.

A l'intérieur du périmètre de protection éloignée, réglementation possible par l'acte déclaratif d'utilité publique de tous faits, activités, installations et dépôts mentionnés ci-dessus.

b) Eaux de surface (cours d'eau, lacs, étangs, barrages réservoirs et retenues)

Interdictions et réglementations identiques à celles rappelées en a), en ce qui concerne les seuls périmètres de protection immédiate et rapprochée.

Dans le cas de barrages retenues créés pour l'alimentation en eau, des suggestions peuvent être proposées par le Conseil supérieur d'hygiène, quant aux mesures sanitaires à imposer en l'espèce (circulaire du 10 décembre 1968).

Acquisition en pleine propriété des terrains riverains de la retenue, sur une largeur d'au moins 5 mètres, par la collectivité assurant l'exploitation du barrage.

Protection des eaux minérales

Interdiction à l'intérieur du périmètre de protection de procéder à aucun travail souterrain ni sondage sans autorisation préfectorale (art. L. 1322-4 du code de la santé publique).

A l'intérieur du périmètre de protection qui peut porter sur des terrains disjoints, peuvent être interdits ou réglementés toutes activités, dépôts ou installations de nature à nuire directement ou indirectement à la qualité des eaux (art. L. 1322-3 du code de la santé publique)

2° Droits résiduels du propriétaire

Protection des eaux minérales

Droit pour le propriétaire de terrains situés dans le périmètre de protection de procéder à des fouilles, tranchées pour extraction de matériaux ou tout autre objet, fondations de maisons, caves ou autres travaux à ciel ouvert, sous condition, Si le décret l'impose à titre exceptionnel, d'en faire déclaration au préfet un mois à l'avance (art. L. 1322-4 du code de la santé publique) et d'arrêter les travaux sur décision préfectorale Si leur résultat constaté est d'altérer ou de diminuer la source (art. L. 1322-5 du code de la santé publique).

Droit pour le propriétaire de terrains situés hors périmètre de protection, de reprendre les travaux interrompus sur décision préfectorale, s'il n'a pas été statué dans le délai de six mois sur l'extension du périmètre (art. L. 1322-6 du code de la santé publique).

Droit pour le propriétaire d'un terrain situé dans le périmètre de protection et sur lequel le propriétaire de la source a effectué des travaux, d'exiger de ce dernier l'acquisition dudit terrain s'il n'est plus propre à l'usage auquel il était employé ou s'il a été privé de la jouissance de ce terrain au-delà d'une année (art. L. 1322-10 du code de la santé publique).

PREFECTURE DE VAUCLUSE

ARRÊTE

¹⁴²⁴
n° du 15 JUIN 1999

AUTORISANT LE PRÉLÈVEMENT ET DÉCLARANT D'UTILITÉ PUBLIQUE

l'institution des périmètres de protection et les travaux de prélèvement des eaux de la source de ANRES, commune de LA ROQUE ALRIC et autorisant le Syndicat des Eaux de la région RHONE VENTOUX à utiliser l'eau prélevée en vue de la consommation humaine.

**LE PREFET DE VAUCLUSE,
CHEVALIER DE L'ORDRE NATIONAL DU MERITE**

POUR AMPLIATION
Pour le Préfet
L'Adjoint Délégué,


M. DALMASSO

VU la loi n° 83-630 du 12 juillet 1983 relative à la démocratisation des enquêtes publiques et à la protection de l'environnement ;

VU les décrets n° 77-392 et 77-393 du 28 mars 1977 portant codification des textes législatifs et réglementaires en matière d'expropriation pour cause d'utilité publique, modifiés par le décret n° 85-453 du 23 avril 1985 modifié pris pour l'application de la loi n° 83-630 susvisée ;

VU la circulaire du 31 juillet 1982 relative à l'amélioration apportée à la publicité des études d'impact et à la procédure des enquêtes publiques ;

VU le code rural et notamment l'article 113 ;

VU le code de la santé publique et notamment les articles L-20 et L-20-1 ;

VU la loi modifiée n° 64-1245 du 16 décembre 1964 relative au régime et à la répartition des eaux et à la lutte contre leur pollution, complétée par la loi n° 74-1114 du 27 décembre 1974 ;

VU le décret n° 89-3 du 3 janvier 1989 relatif aux eaux destinées à la consommation humaine, à l'exclusion des eaux minérales naturelles, modifié et complété par les décrets n° 90-330 du 10 avril 1990, 91-257 du 7 mars 1991 et 95-363 du 5 avril 1995 ;

VU l'arrêté du 10 juillet modifié relatif à la définition des procédures administratives fixées aux articles 4, 5, 15, 16 et 17 du décret n° 89-3 du 3 janvier 1989 modifié concernant les eaux destinées à la consommation humaine, à l'exclusion des eaux minérales ;

VU le décret n°87-361 du 27 mai 1987 relatif à la protection des travailleurs agricoles exposés aux produits anti-parasitaires à usage agricole ;

VU la loi sur l'eau n° 92-3 du 3 janvier 1992 modifiée par la loi n° 95-101 du 2 février 1995, et ses décrets d'application 93.742 et 93.743 du 29 mars 1993 ;

VU l'arrêté préfectoral n°375 du 3 mars 1997 approuvant le programme d'action en vue de la protection des eaux contre la pollution par les nitrates d'origine agricole ;

VU l'avis de l'hydrogéologue agréé en date du 7 janvier 1997 ;

VU l'étude sur les intrants phytosanitaires sur les périmètres des sources Cassan et Anrés réalisée par le Service Régional de Protection des Végétaux ;

VU la délibération en date du 6 décembre 1994 du syndicat Rhône Ventoux sollicitant l'ouverture des enquêtes conjointes d'utilité publique de demande d'autorisation au titre de la loi sur l'eau et parcellaire sur le projet susvisé ;

VU le dossier de l'enquête à laquelle il a été procédé, conformément à l'arrêté préfectoral du 9 janvier 1998 prescrivant la mise à l'enquête dans les communes suivantes Lafare, La Roque Alric, Beaumes de Venise :Source de Anrés prélèvement d'eau dans la nappe et établissement des périmètres de protection de la zone de captage.

VU l'avis du commissaire enquêteur ;

VU l'avis du Conseil Départemental d'Hygiène du 17 décembre 1998;

CONSIDERANT que les avantages attendus de la réalisation du projet susvisé sur le territoire des communes sont supérieurs aux inconvénients qu'elle est susceptible d'engendrer et que toutes les dispositions sont prises sur le plan technique pour réduire ces derniers au maximum ;

SUR proposition du secrétaire général de la Préfecture ;

ARRÊTE

ARTICLE 1 : Sont autorisés au titre de la loi sur l'eau 92-3 du 3 janvier 1992 et déclarés d'utilité publique,

- le prélèvement d'eau dans la nappe des calcaires du dôme de la Roque Alric, source ANRES
- et l'instauration des périmètres de protection immédiate et rapprochée.

ARTICLE 2 : Le Syndicat Intercommunal des Eaux de la Région Rhône-Ventoux est autorisé à utiliser l'eau prélevée à la source ANRES sur la commune de La Roque Alric, en vue de la consommation humaine.

ARTICLE 3 : Le Syndicat Intercommunal est autorisé à prélever par captage de la source ANRES un débit total maximum de 25 m³/h et un volume total maximum de 600 m³/j.

ARTICLE 4 : L'ouvrage devra être équipé d'un débitmètre. Les données correspondantes seront conservées pendant 3 ans par l'exploitant et le propriétaire de l'ouvrage et tenues à disposition de l'autorité administrative ainsi que des services publics compétents. Les services administratifs compétents devront être avertis avant tous travaux importants sur le site (DDASS et DDAF).

ARTICLE 5 : Le Syndicat sera tenu d'indemniser les usiniers irriguants et autres exploitants de tous les dommages qui pourraient résulter de l'exploitation de cette source selon les principes généraux régissant les dommages de travaux publics.

ARTICLE 6 : Il sera établi, autour du captage, un périmètre de protection immédiate et un périmètre de protection rapprochée conformément aux plans et états parcellaires ci-joints.

ARTICLE 7 :

A l'intérieur du périmètre de protection immédiate :

- Toutes activités, autres que celles nécessitées par l'exploitation du point d'eau, sont interdites sur les terrains inclus dans le périmètre de protection immédiate qui sont acquis en pleine propriété par le Syndicat
- Le périmètre de protection immédiate, sa clôture, l'ouvrage maçonné qui protège le captage doivent être entretenus ou maintenus en parfait état. Son accès est interdit au public et réservé aux seules personnes chargées de l'entretien des ouvrages.

A l'intérieur du périmètre de protection rapprochée :

- Les faits et activités suivants sont interdits:
 - les puits d'infiltration pour l'évacuation des eaux usées ou pluviales
 - l'ouverture de carrières ou de gravières
 - l'installation de dépôts de déchets de toute nature
 - l'installation de stockage et l'implantation de canalisations d'hydrocarbures liquides ou gazeux
 - l'installation de stockage de produits chimiques autres que ceux liés et nécessaires à l'activité agricole du secteur
 - l'installation de stockage d'eaux usées de toute nature
 - l'épandage ou l'infiltration des lisiers, d'eaux usées industrielles et de matières de vidange
 - le camping dans un rayon de 200m autour du point de captage
- De plus, sont réglementés et ne devront pas être mis en oeuvre sans une autorisation préalable de l'autorité sanitaire:
 - la réalisation de puits ou forage quel qu'en soit l'usage (sanitaire, agricole ou industriel).
 - l'ouverture d'excavation autre que les carrières
 - l'implantation d'ouvrages de transports d'eaux usées d'origine domestiques ou industrielles, brutes ou épurées
 - le remblaiement des excavations ou des carrières existantes
 - l'épandage ou l'infiltration des eaux usées domestiques à l'exception des matières de vidange
 - le stockage de matières fermentescibles destinées à l'alimentation du bétail

- l'établissement d'étables ou de stabulations libres
- le pacage des animaux
- le stockage des fumiers
- l'épandage des matières fertilisantes (fumures, engrais organiques et chimiques) conformément à l'article 8
- l'usage des produits phytosanitaires conformément aux dispositions définies aux articles 9 à 11

- La mise en place d'une signalisation spécifique sur la RD 90a, longeant la limite du périmètre rapproché, sera réalisée indiquant la présence du captage d'eau potable. Elle devra être mise en place à au moins 100m de part et d'autre de cette zone.

ARTICLE 8 : L'épandage des matières fertilisantes - fumiers, engrais organiques ou chimiques - est limité aux pratiques normales; dans le respect du code de bonne pratique agricole et en référence aux prescriptions inscrites dans le programme d'actions de la zone vulnérable nitrates. Dans le cas d'une nouvelle plantation, il pourra être dérogé à la valeur minimale prévue de 60 unites N/ha, après accord des services concernés.

ARTICLE 9 : Dans le périmètre de protection rapprochée, l'usage des produits phytosanitaires ne pourra être admis que dans le respect des préconisations de l'étude réalisée par le Service Régional de Protection des Végétaux (S.R.P.V.). A cet effet l'usage des substances herbicides-diuron, terbuthylazine, simazine- et fongicide-oxadixyl- devra être évité chaque fois que possible. Le choix des substances utilisables et leurs conditions de mises en oeuvre devront être arrêtés en concertation avec le S.R.P.V. dans le cadre du suivi prévu à l'article 10.

A l'issue de la période de convention de ce suivi, un nouveau bilan réalisé par le S.R.P.V. fera le point sur l'utilisation des produits préconisés et leur impact sur la qualité des eaux. Ce bilan sera porté à la connaissance de la collectivité gestionnaire, des administrations compétentes (DDAF et DDASS) ainsi que des organismes et représentants de la profession agricole du secteur. Des évolutions d'usage tenant compte des améliorations de la connaissance scientifique pourront être proposées à cette occasion et se substitueront éventuellement aux préconisations actuelles après validation par les administrations pré-citées.

La collectivité sera tenue, dans cette hypothèse, de porter ces nouvelles dispositions à la connaissance des exploitants agricoles concernés.

ARTICLE 10 : Une convention sera signée entre le Syndicat Rhône Ventoux, la Chambre d'agriculture de Vaucluse, le Syndicat général des vignerons des Côtes du Rhône, et le Service régional de la protection des végétaux concernant le suivi des pratiques agricoles sur les différents périmètres. Elle portera notamment sur la formation initiale des viticulteurs relative à la lutte phytosanitaire et à l'entretien des sols (désherbage), le suivi individuel des exploitations (conseils écrits sur le choix de spécialités, suivi des parcelles, mode de pulvérisation...), la réalisation de bilans de synthèse annuels assortis de préconisations pour l'année suivante. Elle précisera les modalités de concertation avec les organismes de conseil. Cette convention sera signée pour une période de cinq (5) ans. Un premier bilan de ce suivi sera élaboré après une période de deux (2) ans et sera porté à la connaissance de la collectivité gestionnaire, des administrations compétentes (DDAF et DDASS) ainsi que des organismes et représentants de la profession agricole du secteur.

ARTICLE 11 : Pendant la période de suivi telle que prévue à l'article 10, la recherche des produits phytosanitaires définis par le plan de surveillance de l'étude S.R.P.V. annexée sera réalisée annuellement sur l'eau du captage.

Cette liste de substances pourra être révisée en fonction des résultats issus du bilan intermédiaire prévu à l'article 10. La nouvelle liste se substituera de fait à la liste initiale après validation par les administrations compétentes (DDASS et DDAF).

Au delà de cette période de suivi, la surveillance des produits phytosanitaires s'exercera dans les conditions réglementaires prévues au décret modifié du 3 janvier 1989.

ARTICLE 12 : Les eaux prélevées et distribuées doivent répondre aux conditions exigées par la législation en vigueur. Le procédé de traitement de potabilisation, son installation, son fonctionnement et la qualité des eaux traitées sont placés sous le contrôle de la direction départementale des affaires sanitaires et sociales qui définit un programme d'analyses dans le cadre de la réglementation.

L'eau est traitée par adjonction de Javel concentré dans la canalisation au moyen d'une pompe doseuse asservie à un compteur à impulsions .

Toute modification du dispositif de traitement devra faire l'objet d'une autorisation du directeur départemental des affaires sanitaires et sociales.

Des robinets de prélèvements nécessaires au suivi de la qualité de l'eau doivent être installés en amont et en aval du traitement immédiatement à compter de la date de publication du présent arrêté.

ARTICLE 13 :

L'exploitant est tenu de surveiller en permanence la qualité des eaux destinées à la consommation humaine.

En cas de dépassement d'une des valeurs limites fixées par la réglementation, l'exploitant porte immédiatement ces résultats au directeur départemental des affaires sanitaires et sociales. Il en va de même de tout incident pouvant avoir des conséquences sur la santé publique.

La création ou la modification, du réseau d'adduction ou de distribution d'eau sont soumises à déclaration auprès du directeur départemental des affaires sanitaires et sociales.

Le contrôle réglementaire sera effectué par la D.D.A.S.S. conformément aux articles 8 et suivants du décret modifié du 03 janvier 1989.

ARTICLE 14 : Quiconque aura contrevenu aux dispositions de l'article 8 du présent arrêté sera passible des peines prévues par la loi n° 92-3 du 3 janvier 1992 et par le code de la santé.

ARTICLE 15 : Le présent arrêté sera, par les soins et à la charge du Syndicat des eaux Rhône Ventoux , publié à la conservation des hypothèques du département de Vaucluse.

Les périmètres de protection seront, en outre, inscrits au plan d'occupation des sols de la commune de Beaumes de Venise dans un délai d'un an à compter de la date du présent arrêté, conformément à l'article L-126-1 du code de l'urbanisme.

Le Syndicat devra également notifier à chacun des propriétaires intéressés par l'établissement des périmètres de protection immédiat et rapproché le présent arrêté.

ARTICLE 16 : La présente déclaration d'utilité publique sera considérée comme nulle et non avenue si les servitudes à inscrire aux hypothèques ne sont pas réalisées dans un délai de 5 ans à compter de la date du présent arrêté.

ARTICLE 17 : L'arrêté d'autorisation sera publié au recueil des actes administratifs de la préfecture et une copie sera déposée au siège du Syndicat des eaux de la région Rhône Ventoux où elle pourra y être consultée.

Un extrait de cet arrêté est affiché à la mairie de Lafare, Beaumes de Venise, La Roque Alric pendant une durée de 1 mois. Un Procès-Verbal constatant l'accomplissement de ces formalités devra être adressé à la préfecture.

Un avis sera inséré par les soins du préfet, aux frais de l'exploitant dans 2 journaux locaux ou régionaux diffusés dans tout le département.

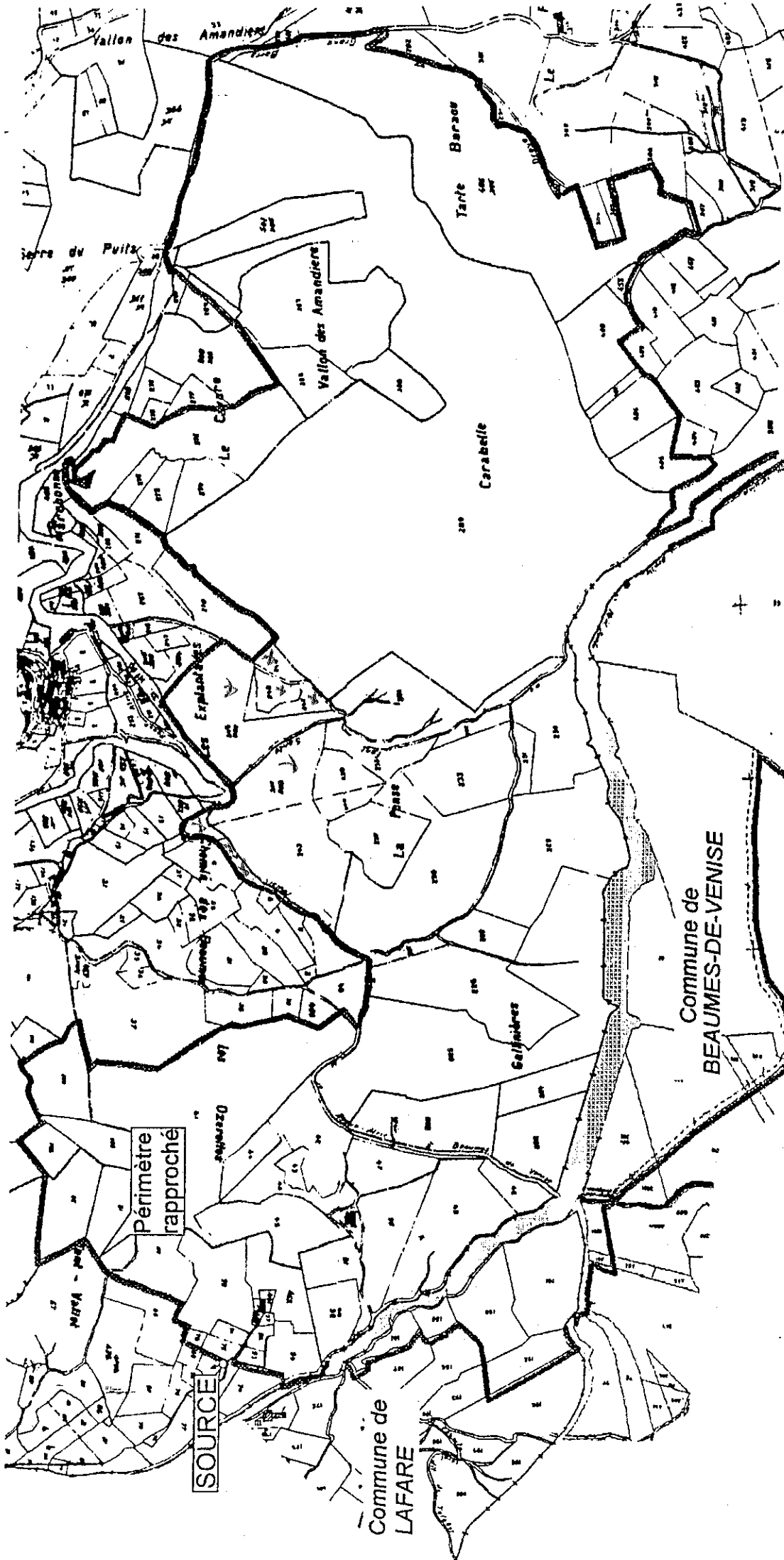
ARTICLE 18 : MM. le secrétaire général de la préfecture, MM le Président du Syndicat Rhône Ventoux, le Directeur Départemental de l'Agriculture et de la Forêt, le Directeur Départemental des Affaires Sanitaires et Sociales, MM. les maires de Lafare, Beaumes de Venise et La Roque Alric sont chargés, chacun en ce qui le concerne, de l'exécution du présent arrêté.

Avignon, le 15 JUIN 1999

Le Préfet

Le Secrétaire Général

Bernard ROUDIL



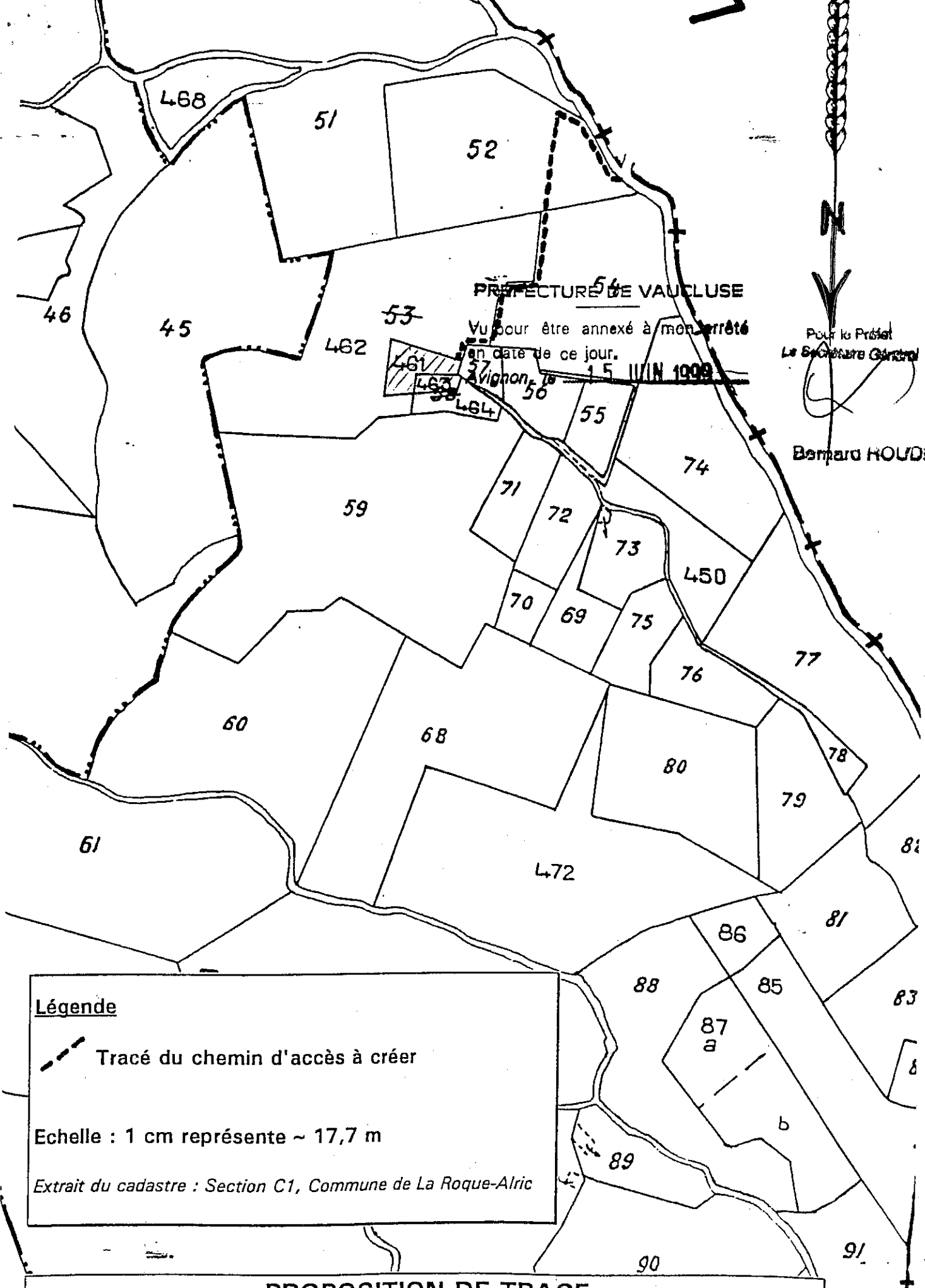
PÉRIMÈTRE DE RPROTECTION RAPPROCHÉ



Pour le Préfet
 Le Bascle de Clément

Bernard ROUDIL

Commune de BEAUMES-DE-VENISE
 Vu pour être annexé au décret arrêté
 en date de ce jour.
 Avignon, le 15 JUNI 1999



PRÉFECTURE DE VAUCLUSE


Vu pour être annexé à mon arrêté
en date de ce jour.

Avignon, le 15 JUIN 1999

Pour le Préfet
Le Secrétaire Général

Bernard HOUDIL

Légende

 Tracé du chemin d'accès à créer

Echelle : 1 cm représente ~ 17,7 m

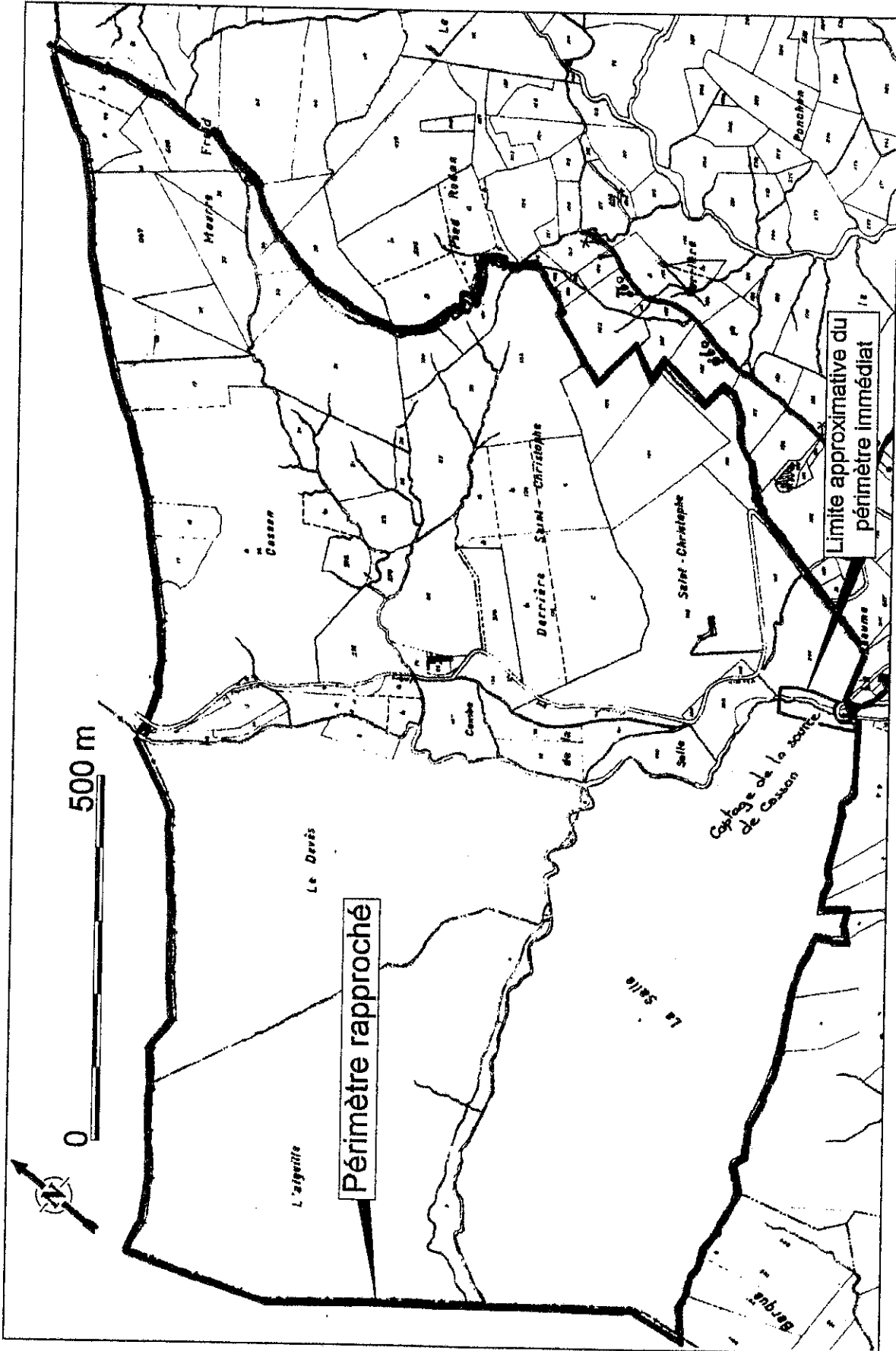
Extrait du cadastre : Section C1, Commune de La Roque-Alric

**PROPOSITION DE TRACE
D'UN CHEMIN D'ACCES A L'OUVRAGE DE CAPTAGE
SOURCE ANRES, COMMUNE DE LA ROQUE-ALRIC**

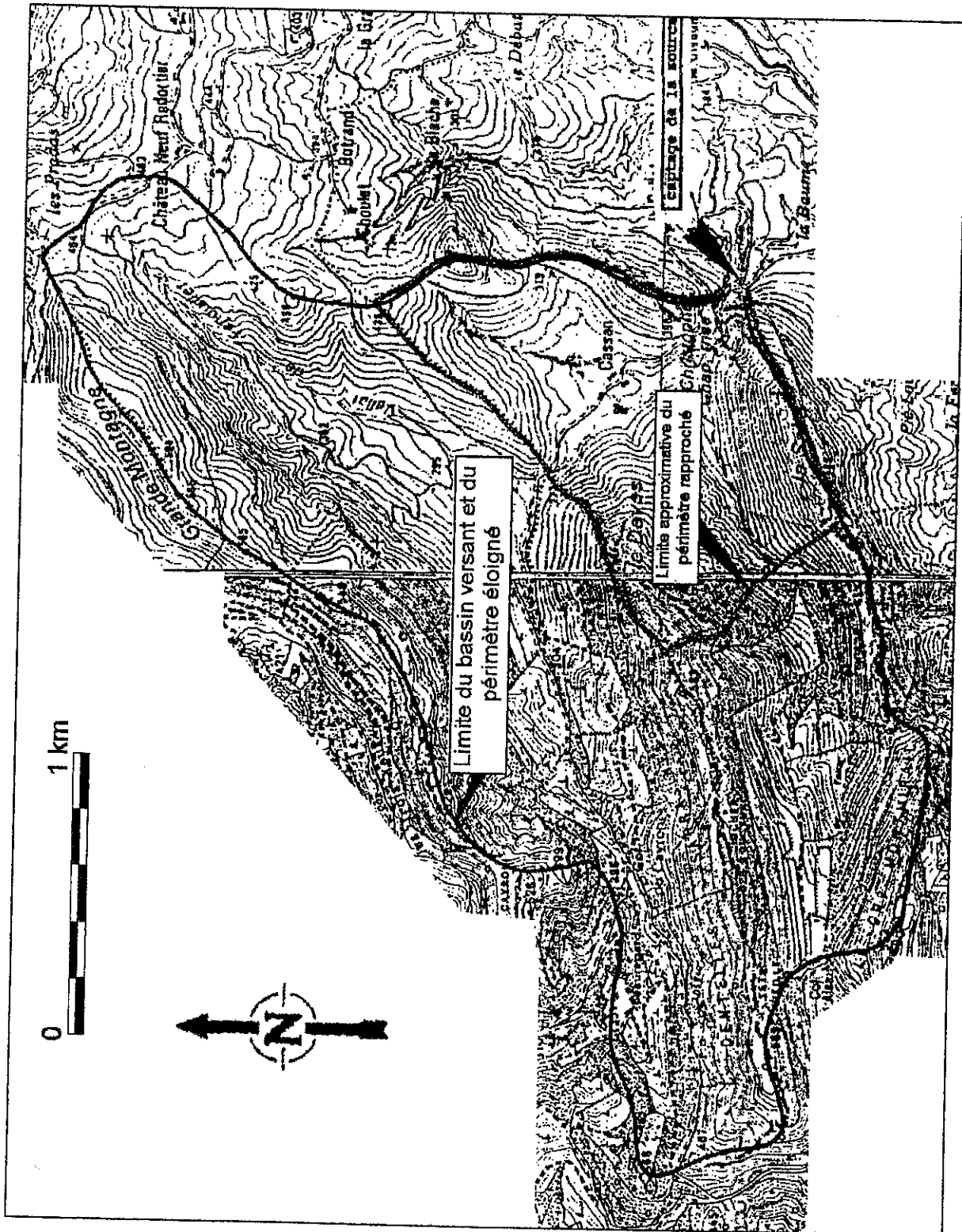
PÉRIMÈTRE RAPPROCHÉ

Annexe 1

ASA LAFARE JUN 2002



PÉRIMÈTRE ÉLOIGNÉ



SERVITUDE I1

HYDROCARBURES LIQUIDES

I. - GÉNÉRALITÉS

Servitudes relatives à la construction et à l'exploitation de pipelines d'intérêt général destinés au transport d'hydrocarbures liquides ou liquéfiés sous pression.

Loi de finances n° 58-336 du 29 mars 1958 modifiée (art. 11).

Décret n° 59-645 du 16 mai 1959 modifié portant règlement d'administration publique pour l'application de l'article 11 de la loi précitée, et notamment ses articles 15 et 16.

Ministère de l'industrie et de l'aménagement du territoire (direction de l'énergie et des matières premières, direction des hydrocarbures).

II. - PROCÉDURE D'INSTITUTION

A. - PROCÉDURE

(Art. 9 à 14 inclus du décret du 16 mai 1959)

Procédure amiable permettant au bénéficiaire, dès l'insertion au *Journal officiel* du décret autorisant la construction et l'exploitation d'une conduite d'hydrocarbure, d'entreprendre :

- soit l'acquisition des terrains privés nécessaires à la construction et à l'exploitation de la conduite et des installations annexes ;

- soit la constitution sur ces terrains privés de servitudes de passage.

A défaut d'accord amiable, le ministre chargé des carburants peut poursuivre, pour le compte du bénéficiaire de l'autorisation, les acquisitions ou la constitution des servitudes dans les conditions prévues par la réglementation sur l'expropriation pour cause d'utilité publique.

La déclaration d'utilité publique des opérations est, sur le rapport du ministre chargé des carburants, prononcée par décret après avis du Conseil d'Etat.

Le bénéficiaire de l'autorisation provoque l'ouverture d'une enquête parcellaire, au cours de laquelle les propriétaires des terrains à frapper de servitudes font connaître s'ils acceptent l'établissement de celles-ci ou s'ils demandent l'expropriation des terrains concernés.

L'arrêté de cessibilité intervenant au vu des résultats de l'enquête parcellaire, détermine les parcelles frappées des servitudes et celles devant être cédées.

A défaut d'accord, le juge compétent prononce les expropriations ou décide l'établissement des servitudes conformément à l'arrêté de cessibilité.

Les propriétaires disposent d'un délai d'un an à dater de la décision judiciaire établissant les servitudes pour demander l'expropriation des terrains concernés.

B. - INDEMNISATION

(Art. 20 à 22 inclus du décret du 16 mai 1959)

Indemnisation résultant de l'institution de la servitude

L'indemnité due en raison de l'établissement de la servitude correspond à la réduction permanente du droit des propriétaires des terrains grevés.

A défaut d'accord amiable, la détermination définitive du montant des indemnités se poursuit conformément aux règles relatives à l'expropriation pour cause d'utilité publique.

Indemnisation résultant de l'exécution de travaux sur les terrains grevés de servitudes

L'exécution des travaux sur les terrains grevés de servitudes doit être précédé d'une visite des lieux par l'ingénieur en chef du contrôle technique ou son délégué, en présence des représentants respectifs du bénéficiaire et des propriétaires, ou si tel est le cas, des personnes qui exploitent les terrains grevés ; il est dressé un procès verbal qui doit fournir des éléments nécessaires pour apprécier le dommage ultérieur.

L'indemnité due à raison des dommages causés par les travaux, est à la charge du bénéficiaire ; elle est déterminée à l'amiable ou à défaut, par le tribunal administratif. La demande d'indemnité doit être présentée au plus tard dans les deux ans à dater du moment où ont cessé les faits constitutifs du dommage.

C. - PUBLICITÉ

Notification aux propriétaires intéressés, de l'arrêté de cessibilité dans les conditions prévues par l'article L. 13-2 du code de l'expropriation pour cause d'utilité publique.

Publication de l'arrêté de cessibilité, par voie d'affiche dans les communes intéressées et insertion dans un ou des journaux publiés dans le département (art. L. 13-2 et R. 11-20 du code de l'expropriation pour cause d'utilité publique).

III. - EFFETS DE LA SERVITUDE

A. - PRÉROGATIVES DE LA PUISSANCE PUBLIQUE

1° Prerogatives exercées directement par la puissance publique

(Art. 15 du décret du 16 mai 1959)

Possibilité pour le bénéficiaire d'enfouir dans une bande de terrain de 5 mètres de largeur une ou plusieurs canalisations avec leurs accessoires techniques et les conducteurs électriques nécessaires, à 0,60 mètre au moins de profondeur (distance calculée entre la génératrice supérieure des canalisations et la surface du sol).

Possibilité pour le bénéficiaire de construire en limite des parcelles cadastrales, les bornes de délimitation et les ouvrages de moins de 1 mètre carré de surface nécessaires au fonctionnement de la conduite.

Possibilité pour le bénéficiaire et les agents de contrôle d'accéder en tout temps dans une bande de 20 mètres maximum fixée par le décret déclarant d'utilité publique et comprenant la bande des 5 mètres, pour la surveillance et éventuellement l'exécution des travaux de réparation de la conduite.

Possibilité pour le bénéficiaire d'essarter tous les arbres et arbustes dans la bande de 5 mètres en terrain non forestier et de 20 mètres maximum en terrain forestier.

2° Obligations de faire imposées au propriétaire

Néant.

B. - LIMITATIONS AU DROIT D'UTILISER LE SOL

1° Obligations passives

(Art. 16 du décret du 16 mai 1959)

Obligation pour les propriétaires de réserver le libre passage des agents chargés de la surveillance et de l'entretien de la conduite, ainsi que des agents de contrôle dans la bande de 20 mètres maximum fixée par le décret déclarant d'utilité publique.

Interdiction pour les propriétaires de tout acte pouvant nuire au bon fonctionnement, à l'entretien et à la conservation de l'ouvrage, et notamment d'effectuer toute plantation d'arbres ou d'arbustes dans la bande des 5 mètres en zone non forestière ou de 20 mètres maximum en zone forestière.

Interdiction pour les propriétaires d'effectuer dans la bande des 5 mètres des constructions durables et des façons culturales à plus de 0,60 mètre de profondeur ou à une profondeur moindre s'il y a dérogation administrative.

2° Droits résiduels du propriétaire
(Art. 17 du décret du 16 mai 1959)

Possibilité pour le propriétaire de demander dans un délai de un an, à dater de la décision judiciaire d'institution des servitudes, l'expropriation des terrains intéressés.

Si, par suite de circonstances nouvelles, l'institution des servitudes vient à rendre impossible l'utilisation normale des terrains, possibilité à toute époque pour les propriétaires, de demander l'expropriation des terrains intéressés.

DÉCRET N° 59-645 DU 16 MAI 1959

portant règlement d'administration publique pour l'application de l'article 11 de la loi de finances n° 58-336 du 29 mars 1958 relatif à la construction dans la métropole des pipe-lines d'intérêt général destinés aux transports d'hydrocarbures liquides ou liquéfiés sous pression

(Journal officiel du 21 mai 1959, p. 5178-5182, et rectificatif J.O. du 3 juin 1959, p. 5605 ;
modifié par décret n° 66-550 du 25 juillet 1966, art. 7 et 33)

Le Premier ministre,

Sur le rapport du ministre de l'industrie et du commerce, du ministre des finances et des affaires économiques et du ministre des travaux publics et des transports ;

Vu l'article 11 de la loi de finances n° 58-336 du 29 mars 1958 aux termes duquel « des décrets portant règlement d'administration publique préciseront les conditions d'application du présent article » ;

Le Conseil d'Etat entendu,

Décète :

Art. 1^{er}. - La construction et l'exploitation dans la métropole des conduites d'intérêt général destinées aux transports d'hydrocarbures liquides ou liquéfiés sous pression sont soumises aux dispositions du présent décret.

Art. 2. - Sous les réserves indiquées aux articles 3 et 7, les entreprises autorisées à construire et à exploiter une conduite d'intérêt général doivent être consultées dans la forme de sociétés commerciales.

TITRE I^{er}

AUTORISATION DE CONSTRUCTION ET D'EXPLOITATION

Art. 3. - La demande en autorisation de construire et d'exploiter une conduite d'intérêt général à hydrocarbures liquides ou liquéfiés est adressée au ministre chargé des carburants.

Elle indique :

Les nom, prénoms, qualité, nationalité, domicile du demandeur si la demande est présentée par une personne physique, et si elle est faite au nom d'une société le siège social de celle-ci ainsi que les nom, prénoms, qualité et nationalité :

- du président, des membres du conseil d'administration, des commissaires aux comptes, pour les sociétés anonymes ;
- des gérants associés commandités et membres du Conseil de surveillance pour les sociétés en commandite par actions ;
- des gérants et membres du conseil de surveillance pour les sociétés à responsabilité limitée ;
- du gérant et de tous les associés commandités pour les sociétés en commandite simple ;
- de tous les associés, pour les sociétés en nom collectif et pour les sociétés à responsabilité limitée n'ayant pas de conseil de surveillance ;
- des directeurs ayant la signature sociale, pour toutes les sociétés.

Lorsque la demande est présentée au nom d'une société en formation, elle doit en faire mention en indiquant les renseignements connus sur le régime juridique et la personnalité du demandeur définitif.

Art. 4. - A la demande est annexé un dossier, en quatre expéditions, précisant les caractéristiques techniques, économiques et financières de la future conduite et comportant notamment :

- 1° Un plan au 1/1 000 000 ;
- 2° Un profil en long schématique (relevé sur carte) ;
- 3° L'indication de la nature et de la destination des produits qui seront transportés ;
- 4° L'indication du diamètre, du sectionnement, de la pression maximum en service, du débit maximum horaire dans les différents tronçons et des principales dispositions des installations faisant partie de la conduite et de celles auxquelles elle est reliée ;
- 5° Un mémoire explicatif décrivant et justifiant, au regard de l'économie générale, les principales dispositions adoptées ;
- 6° Une note indiquant :
 - les investissements prévus pour la construction de l'ouvrage et leur financement ;
 - les dépenses annuelles d'exploitation et charges de toute nature ;

- l'échelonnement prévu des travaux et la capacité de transport résultant des différentes phases de la construction ;

- les conditions financières de transport prévues ;

7° Si la demande est présentée au nom d'une société déjà constituée, les statuts de celle-ci ;

8° Eventuellement, tout protocole, accord ou contrat liant l'entreprise à des tiers et relatifs au financement de la construction et à l'exploitation.

Art. 5. - Le pétitionnaire doit s'engager :

a) A soumettre à l'approbation du ministre chargé des carburants la liste des actionnaires ou associés de la société visée à l'article 7, détenant plus de 1 p. 100 du capital social, avec l'indication du nombre de titres détenus par chacun d'eux ;

b) A informer au préalable le ministre chargé des carburants de tout changement de personne ou de tout projet qui serait susceptible, notamment au moyen d'une nouvelle répartition de titres, d'amener une modification du contrôle de l'entreprise, ou de modifier ses droits et obligations à l'égard des tiers ;

c) Dans les cas visés à l'article 4, 8°, à informer au préalable le ministre chargé des carburants de toutes modifications des protocoles, accords ou contrats ayant pour effet de modifier les droits et obligations du titulaire de l'autorisation ;

d) A ne pas réaliser les mesures visées aux b et c avant l'expiration d'un délai de deux mois pendant lequel ledit ministre pourra signifier au titulaire que la réalisation de ces mesures serait incompatible avec le maintien de l'autorisation accordée ;

e) Au cas où le pétitionnaire agit au nom d'une société en formation, à lui substituer dans un délai de six mois la société visée à l'article 7.

Art. 6. - Le ministre chargé des carburants, après avoir fait compléter ou rectifier s'il y a lieu l'avant-projet présenté par le pétitionnaire, adresse un exemplaire de cet avant-projet, pour avis, au ministre chargé des transports et au ministre des finances.

La demande fait l'objet d'une insertion au *Journal officiel*. Tout intéressé peut adresser ses observations au ministre chargé des carburants dans un délai de quinze jours après cette insertion.

L'autorisation est accordée par décret pris sur le rapport du ministre chargé des carburants et contresigné par le ministre chargé des transports et le ministre des finances, sur avis conforme du Conseil d'Etat.

Art. 7. - Le décret d'autorisation fixe les caractéristiques principales de l'ouvrage, définit la nature des travaux autorisés à l'origine et indique l'itinéraire général qui doit être suivi par la conduite.

Il précise la capacité maximum de transport autorisée en distinguant les différents stades de réalisation s'il s'agit d'une conduite à trafic croissant.

Il mentionne, en outre, les personnes habilitées à utiliser la conduite.

Il indique le bénéficiaire et peut subordonner l'autorisation à l'engagement par celui-ci de se substituer, s'il y a lieu, une société constituée dans le but de construire et d'exploiter l'ouvrage. Sous réserve des dérogations qui pourraient être accordées dans le décret d'autorisation, cette société, ci-après appelée le bénéficiaire, est constituée sous le régime de la loi française.

Les statuts du bénéficiaire sont approuvés par le décret d'autorisation. Ils devront comporter l'institution de commissaire du gouvernement auprès de la société, dès lors que les ministres intéressés estimeront leur présence nécessaire pour assurer le respect de l'intérêt général. Les statuts fixeront, dans ce cas, les pouvoirs des commissaires du gouvernement, lesquels pourront notamment s'opposer à toute décision de la société contraire à la politique générale du gouvernement en matière de carburants, de combustibles et de transports.

Art. 8. - Aucune modification ne peut être apportée aux points précisés dans le décret d'autorisation qu'après approbation par décret intervenue dans les mêmes formes.

TITRE II

ACQUISITION DE TERRAINS PRIVÉS, EXPROPRIATION ET ÉTABLISSEMENT DE SERVITUDES DE PASSAGE

Art. 9. - Dès l'intervention du décret d'autorisation, le bénéficiaire peut entreprendre à l'amiable :

- soit l'acquisition des terrains privés nécessaires à la construction et à l'exploitation de la conduite et des installations annexes ;

- soit la constitution sur ces terrains des servitudes de passages visées à l'article 15 ci-dessous.

Pour la réalisation de ces opérations immobilières, le bénéficiaire est assimilé à un service d'intérêt public, au sens de l'article 7 du décret n° 49-1209 du 28 août 1949.

A défaut d'accord amiable, le ministre chargé des carburants peut poursuivre, pour le compte du bénéficiaire, les acquisitions conformément à la législation et à la réglementation relatives à l'expropriation pour cause d'utilité publique, ou imposer les servitudes dans les conditions prévues par les articles 15 à 20 du présent décret.

Art. 10. - La demande de déclaration d'utilité publique est adressée par le bénéficiaire au ministre chargé des carburants.

A la demande de l'ingénieur en chef centralisateur visé à l'article 38, le bénéficiaire fournit, à ses frais, en un nombre suffisant d'exemplaires, les documents nécessaires à la constitution des dossiers en vue tant de l'enquête préalable visée à l'article 11 ci-dessous que la consultation des services intéressés prévue à l'article 12 ci-dessous.

Art. 11. - A la demande de l'ingénieur en chef centralisateur, il est procédé à l'enquête préalable à la déclaration d'utilité publique de l'opération, conformément à la réglementation relative à l'expropriation pour cause d'utilité publique.

Art. 12. - Le ministre chargé des carburants provoque une conférence entre les services publics intéressés et invite le bénéficiaire à présenter ses observations et à faire de nouvelles propositions pour la réalisation de l'opération, dans le cas où des objections auraient été formulées au cours de l'instruction.

Art. 13. - Le ministre chargé des carburants consulte la commission interministérielle des dépôts d'hydrocarbures à titre d'instruction mixte, par application de l'article 10 du décret du 4 août 1955 sur les travaux mixtes. Cette commission doit donner son avis dans le délai d'un mois.

Art. 14. - Le décret déclarant l'utilité publique est pris sur le rapport du ministre chargé des carburants et contresigné par les ministres chargés des travaux publics et des transports, de l'agriculture, de la construction et par le ministre de l'intérieur, après avis du Conseil d'Etat.

Art. 15. - La servitude de passage prévue à l'alinéa premier de l'article 11 de la loi de finances du 29 mars 1958 donne au bénéficiaire le droit :

1° Dans une bande de 5 mètres de largeur, d'enfouir une ou plusieurs canalisations avec leurs accessoires techniques et les conducteurs électriques nécessaires, sauf dérogations justifiées qui résulteront de l'instruction faisant l'objet des articles 12 et 13 ci-dessus, une hauteur de 0,60 mètre devra être respectée entre la génératrice supérieure des canalisations et le niveau du sol après les travaux ;

2° De construire, mais en limite des parcelles cadastrales seulement, les bornes de délimitation et les ouvrages de moins de 1 mètre carré de surface nécessaires au fonctionnement de la conduite ;

3° Dans une bande de terrain dont la largeur sera fixée par le décret déclarant l'utilité publique sans pouvoir excéder 20 mètres et dans laquelle sera incluse la bande de 5 mètres, d'accéder en tout temps audit terrain pour la surveillance et éventuellement les réparations de la conduite, les agents chargés du contrôle bénéficiant du même droit d'accès ;

4° D'essarter tous les arbres et arbustes dans la bande de terrain de 5 mètres en terrain non forestier et sur la bande large en terrain forestier ;

5° D'effectuer tous travaux d'entretien et de réparation conformément aux dispositions de l'article 21 ci-après.

Art. 16. - La servitude oblige les propriétaires ou leurs ayants droit :

- à ne faire, dans la bande réduite de 5 mètres, ni constructions durables, ni façons culturales à plus de 0,60 mètre de profondeur ou à la profondeur réduite résultant des dérogations visées à l'article 15, 1° ;
- à s'abstenir de tout acte de nature à nuire au bon fonctionnement, à l'entretien et à la conservation de l'ouvrage, et notamment de toute plantation d'arbres ou d'arbustes dans la bande de 5 mètres.

Cette interdiction s'étend à toute l'étendue de la bande large dans les zones forestières.

Art. 17. - Le plan parcellaire des terrains établi par le bénéficiaire dans les conditions prévues par la réglementation sur l'expropriation pour cause d'utilité publique distingue les terrains pour lesquels est demandée l'expropriation totale ou partielle et ceux que le bénéficiaire désire seulement voir grever de la servitude. Au cours de l'enquête parcellaire dont l'ouverture est provoquée par le bénéficiaire, les propriétaires font connaître, en ce qui concerne les terrains à frapper de servitudes, s'ils acceptent l'établissement de celles-ci ou s'ils demandent l'expropriation.

Le propriétaire qui garde le silence sur ce point est réputé, pour le déroulement de la procédure, accepter l'établissement de servitudes. Ultérieurement, toutefois, ce propriétaire peut demander l'expropriation soit à toute époque si, par suite de circonstances nouvelles, l'existence de servitudes vient à rendre impossible l'utilisation normale du terrain, soit, en l'absence de telles circonstances, pendant un délai d'un an à compter de la décision judiciaire visée à l'article 19.

A l'issue de l'enquête parcellaire, l'ingénieur en chef centralisateur peut proposer que, sur les parcelles qu'il détermine, la servitude n'entraîne pas certains des effets prévus par les articles 15 et 16 ci-dessus, dans la mesure où cette limitation est compatible avec une exploitation normale de l'ouvrage.

Art. 18. - L'arrêté de cessibilité, pris sur le vu du résultat de l'enquête parcellaire, dans les conditions prévues par la réglementation relative à l'expropriation pour cause d'utilité publique, détermine les propriétés qui doivent être cédées et celles qui seront frappées de la servitude, en distinguant éventuellement les parcelles pour lesquelles il aura été fait application du dernier alinéa de l'article précédent.

Art. 19. - A défaut d'accord amiable, et sur le vu des pièces constatant que les formalités rappelées au présent titre ont été accomplies, le juge compétent prononce l'expropriation ou décide l'établissement des servitudes conformément aux dispositions de l'arrêté de cessibilité.

Art. 20. - La procédure ultérieure, et notamment la détermination définitive du montant des indemnités, se poursuit conformément à la réglementation relative à l'expropriation pour cause d'utilité publique ; l'indemnité due en raison de l'établissement de la servitude correspond à la réduction permanente du droit des propriétaires des terrains grevés.

Art. 21. - L'exécution de travaux sur les terrains grevés de la servitude doit être précédée d'une visite des lieux effectuée par l'ingénieur en chef du contrôle technique visé à l'article 38 ou son délégué huit jours au moins avant le commencement des travaux.

Les personnes qui exploitent ces terrains ou, en leur absence, leurs représentants, à charge pour elles, le cas échéant, de prévenir les propriétaires qui pourraient être intéressés, seront convoquées à la visite par celui qui y procède. La convocation précisera la date et l'heure de la visite ; elle sera notifiée par lettre recommandée avec demande d'avis de réception. Le maire de la commune en sera informé.

A défaut par les intéressés de se faire représenter sur les lieux, le maire désignera d'office une personne pour opérer contradictoirement avec le représentant du bénéficiaire.

Le procès-verbal de l'opération qui doit fournir les éléments nécessaires pour apprécier le dommage ultérieur est dressé en trois expéditions destinées, une à être déposée à la mairie et les deux autres à être remises aux parties intéressées.

S'il y a accord sur l'état des lieux, les travaux peuvent être commencés aussitôt ; s'il y a désaccord, la partie la plus diligente saisit le tribunal administratif et les travaux pourront commencer aussitôt que ce tribunal aura rendu sa décision.

Lorsque l'exécution des travaux l'exige, l'ingénieur en chef du contrôle technique, ou son délégué, peut, nonobstant les dispositions qui précèdent, autoriser l'occupation immédiate et d'office ; le maire de la commune en est informé ; notification immédiate est faite par ses soins aux intéressés. Un procès-verbal de l'état des lieux est dressé dans les vingt-quatre heures en présence du maire ou de son délégué, en trois exemplaires.

Art. 22. - Les dommages qui résultent des travaux seront fixés, à défaut d'accord amiable, par le tribunal administratif.

Les indemnités pour dommages résultant de l'établissement ou de l'exploitation d'une conduite d'intérêt général sont entièrement à la charge du bénéficiaire qui reste responsable de toutes les conséquences dommageables de son entreprise, tant envers l'Etat, les départements et les communes qu'envers les tiers.

La demande d'indemnité doit être présentée au plus tard dans les deux ans à dater du moment où ont cessé les faits constitutifs du dommage.

TITRE III

OCCUPATION DU DOMAINE PUBLIC ET TRAVERSÉE D'OUVRAGES D'INTÉRÊT PUBLIC

Art. 23. - L'intervention du décret déclaratif d'utilité publique donne au bénéficiaire, sous réserve de l'accomplissement des formalités prévues aux articles 24 et suivants, le droit d'occuper le domaine public là où la conduite autorisée le traverse.

Les occupations du domaine public sont strictement limitées à celles qui sont nécessaires. Elles ont lieu à titre onéreux, la redevance étant supportée par le bénéficiaire. Si elles portent sur le domaine de collectivités publiques autres que l'Etat, la décision définitive, en cas de litige sur le montant de la redevance, est prise par l'autorité de tutelle. Les occupations du domaine public sont soumises aux dispositions réglementaires fixant les conditions techniques applicables à la construction et à l'exploitation des conduites à hydrocarbures liquides ou liquéfiés et aux dispositions administratives définies aux articles ci-après.

Art. 24. - Aucune installation de transport par conduite d'hydrocarbures liquides ou liquéfiés ne peut être exécutée sur les emprises du domaine public et les ouvrages publics relevant de l'Etat ou des collectivités locales sans que le projet fixant les conditions techniques d'exécution ait été préalablement soumis à l'agrément des autorités responsables des domaines ou ouvrages intéressés.

Ce projet doit comporter notamment les dispositions nécessaires pour qu'aucune des installations intéressées n'entrave le bon fonctionnement des autres. Les travaux de modification de toute nature qui seraient à faire dans les ouvrages préexistants et tous dommages résultant pour un service préexistant de l'emprunt du domaine public par la conduite sont à la charge du bénéficiaire de l'autorisation.

S'il y a accord entre les services intéressés, et si le maître de l'ouvrage ou l'entrepreneur de la conduite a pris par écrit les engagements auxquels serait éventuellement subordonnée l'exécution des travaux, l'ingénieur en chef du contrôle technique autorise cette exécution.

En cas de désaccord, l'ingénieur en chef du contrôle technique transmet le dossier au ministre chargé des carburants qui, au cas où il estimerait que les exigences des services intéressés sont excessives, le soumet à la commission interministérielle des dépôts d'hydrocarbures.

Si tous les ministres intéressés adhèrent à l'avis de cette commission, le ministre chargé des carburants notifie la décision au bénéficiaire.

Dans le cas contraire, l'affaire est soumise au conseil des ministres.

Art. 25. - Avant de commencer les travaux d'exécution ou de grosse réparation d'une conduite autorisée, le bénéficiaire doit en donner avis, huit jours au moins à l'avance, à l'ingénieur en chef centralisateur et aux services de contrôle locaux.

Dans chaque département, l'ingénieur en chef du service ordinaire des ponts et chaussées est chargé de coordonner l'action des diverses autorités responsables du domaine public ou des ouvrages publics intéressés par la conduite, mission qui prend le nom de contrôle-voirie.

Le bénéficiaire doit, avant toute ouverture de chantier intéressant une occupation du domaine public ou un ouvrage d'intérêt général, en aviser, dans le même délai, les services publics compétents, et notamment l'ingénieur en chef du contrôle-voirie.

Le bénéficiaire est dispensé de se conformer au délai de huit jours ci-dessus indiqué pour l'ouverture de chantiers sur la voie publique en cas d'accident exigeant une intervention immédiate. Dans ce cas, il peut exécuter sans délai les travaux nécessaires, à charge d'en aviser en même temps l'ingénieur en chef centralisateur et les services locaux intéressés et de justifier l'urgence dans un délai maximum de vingt-quatre heures.

Art. 26. - Avant la mise en service des ouvrages terminés, il est procédé à leur réception. L'ingénieur en chef du contrôle technique ou son délégué assiste aux essais prévus par l'arrêté technique et y convoque les représentants des services intéressés.

Sur le vu des procès-verbaux des essais et des épreuves en usine et sur le terrain prévus par la réglementation de sécurité, l'ingénieur en chef centralisateur prononce la réception et délivre l'autorisation de mise en service.

Art. 27. - Dans un délai de trois mois après la mise en service d'une conduite, ou, le cas échéant, d'un tronçon de conduite, le bénéficiaire est tenu d'en remettre les plans à l'ingénieur en chef centralisateur ainsi qu'aux services locaux du contrôle technique et du contrôle-voirie.

Aux plans doivent être joints les dessins complets des ouvrages principaux en plan, coupe et élévation, dressés à l'échelle indiquée par l'administration, donnant les détails et renseignements prescrits et notamment les dispositions effectivement adoptées aux traversées de voies publiques et en tous les points où la production de ces documents a été requise par l'ingénieur en chef du contrôle-voirie.

Le nombre d'expéditions de ces plans et dessins ainsi que, pour les ouvrages qui les concernent, le détail des extraits de ces plans à remettre aux services publics intéressés, sont fixés par l'ingénieur en chef du contrôle technique.

Faute par le bénéficiaire de fournir les plans et dessins complets, il y est pourvu d'office et à ses frais par les soins du ou des ingénieurs en chef du contrôle technique intéressés.

Art. 28. - Le bénéficiaire est tenu de déplacer ses conduites à toute demande des autorités dont relève le domaine public emprunté par elles, ou de l'un des ingénieurs en chef chargés du contrôle.

Le déplacement ou la modification des installations sont exécutés aux frais du bénéficiaire de l'autorisation, s'ils ont lieu dans l'intérêt de la sécurité publique ou bien dans l'intérêt de l'utilisation, de l'exploitation ou de la sécurité du domaine public emprunté par les canalisations ou affecté par leur fonctionnement. Le bénéficiaire peut, s'il conteste que la modification demandée est justifiée par l'intérêt public représenté par l'autorité chargée de la gestion du domaine intéressé, faire opposition à l'imputation de la dépense à sa charge auprès de l'ingénieur en chef centralisateur.

En cas de désaccord persistant entre l'ingénieur en chef centralisateur et le service public intéressé, il est statué conformément aux dispositions de l'article 24 ci-dessus.

Si le bénéficiaire n'exécute pas le déplacement prescrit, il y est pourvu d'office et à ses frais, après mise en demeure infructueuse, par les soins de l'ingénieur en chef du contrôle technique intéressé.

Art. 29. - Les travaux d'entretien peuvent être exécutés par le bénéficiaire, sans approbation préalable du projet d'exécution, à charge par lui de prévenir huit jours à l'avance les services de contrôle et les autres services intéressés et sous la condition expresse qu'aucune opposition ne soit formulée dans le délai ci-dessus fixé.

En cas d'urgence, il sera procédé conformément aux dispositions de l'article 25, 4^e alinéa.

Art. 30. - Si l'exploitation de la conduite autorisée amène un trouble au fonctionnement d'un service public, réquisition est adressée par le chef du service intéressé à l'ingénieur en chef du contrôle technique de prendre les mesures nécessaires pour faire cesser ce trouble.

En cas d'accident entraînant mort d'homme ou blessure grave, le bénéficiaire de l'autorisation en fait immédiatement la déclaration à l'ingénieur en chef du contrôle technique. Cette déclaration est faite par les voies les plus rapides et confirmée par lettre.

Avis doit être également donné par le bénéficiaire à l'ingénieur en chef du contrôle technique soit en cas d'incendie, soit en cas de trouble important survenu à l'exploitation de la conduite, ou causé, du fait de l'existence de celle-ci, à un service public ou d'intérêt public.

Art. 31. - Le bénéficiaire est tenu d'interrompre le transport sur l'injonction de l'ingénieur en chef du contrôle technique lorsque le mauvais fonctionnement de la conduite est de nature à compromettre la sécurité publique ou lorsque l'interruption est nécessaire pour permettre aux services publics d'effectuer, dans l'intérêt de la sécurité, la visite, la réparation ou la modification de quelque ouvrage dépendant de ces services.

En cas d'accident de personnes ou de danger grave, les agents du contrôle peuvent enjoindre, par les voies les plus rapides, au bénéficiaire d'arrêter le transport et, le cas échéant, de procéder à la vidange de la conduite dans la partie où se situe le danger.

Avis de l'injonction est alors donné immédiatement à l'ingénieur en chef du contrôle technique, qui prend d'urgence les mesures nécessaires pour assurer la sécurité.

Art. 32. - Aucun recours ne peut être exercé contre l'Etat, les départements ou les communes par le bénéficiaire de l'autorisation :

- soit à raison de dommages que la circulation ou l'exploitation pourrait occasionner à ses installations situées sous le domaine public ;
- soit à raison de travaux exécutés sur le domaine public dans l'intérêt de la sécurité publique, de la circulation ou de l'exploitation normale de ce domaine.

Le bénéficiaire conserve son droit de recours contre les tiers.

TITRE IV

OBLIGATIONS GÉNÉRALES DU BÉNÉFICIAIRE DE L'AUTORISATION

Art. 33. - Le bénéficiaire exploite librement sous réserve des dispositions des articles 7, 38 et suivants et tient une comptabilité séparée des opérations afférentes à l'ouvrage, selon les méthodes commerciales et industrielles ; il est astreint à appliquer le plan comptable général, approuvé par le ministre des finances et des affaires économiques. Il adresse annuellement au ministre chargé des carburants, outre le bilan de la société, le compte d'exploitation général et le compte de pertes et profits présentant les dépenses et les recettes de toute nature de l'année.

Art. 34. - Les recettes du trafic doivent couvrir les dépenses d'exploitation, les dotations d'amortissement, la rémunération des capitaux investis et les autres charges financières.

Les dispositions prises pour réaliser cet équilibre par le bénéficiaire au début de l'exploitation sont soumises au contrôle du ministre chargé des carburants, deux mois avant leur mise en vigueur. Elles sont communiquées sans délai au ministre chargé des transports. Toute modification ultérieure doit faire l'objet d'une déclaration motivée au ministre chargé des carburants, un mois au moins avant sa mise en vigueur.

Pendant ces délais, le ministre chargé des carburants peut faire opposition aux mesures proposées.

Art. 35. - Le décret d'autorisation fixe les conditions dans lesquelles le bénéficiaire pourra être autorisé ou astreint à effectuer des transports pour le compte d'autres usagers que ceux énumérés audit décret en vertu de l'article 7, au cas où ces nouveaux usagers auraient, sur tout ou partie de l'ouvrage, à exécuter de tels transports présentant un intérêt général. Ces conditions pourront être notamment les suivantes :

1° Si les transports nouveaux peuvent être effectués sans entraîner, pour le bénéficiaire, la nécessité d'investissements nouveaux, ils devront être exécutés sans aucune discrimination entre anciens et nouveaux usagers, dans des conditions comparables de qualité des produits, de régularité et d'importance du trafic et de localisation géographique ;

2° Si, pour satisfaire à l'obligation de transports nouveaux, le bénéficiaire est obligé d'augmenter ou d'accélérer ses investissements, il pourra appliquer aux nouveaux usagers des conditions particulières tenant compte notamment, d'une part, de l'ensemble des charges supplémentaires résultant de la nécessité de rapprocher la capacité effective de transport de la capacité maximum autorisée, d'autre part, des conditions nouvelles d'exploitation de l'ouvrage résultant du nouveau trafic ; le bénéficiaire pourra également offrir aux nouveaux usagers de participer au capital social ;

3° En aucun cas, la capacité maximum autorisée ne devra être dépassée, sauf nouveaux décrets d'autorisation.

Pour l'application des clauses ci-dessus, le bénéficiaire discutera librement avec le nouvel utilisateur, sans préjudice de l'application des articles 5 et 34.

En cas d'impossibilité d'arriver à un accord, l'affaire sera soumise au ministre chargé des carburants, qui décidera après consultation du ministre chargé des travaux publics et des transports et avis motivé de la commission interministérielle des dépôts d'hydrocarbures.

Art. 36. - Les contrats et marchés de travaux, de fournitures et de prestations de services passés par le bénéficiaire pour la construction des ouvrages autorisés ne sont pas soumis à la réglementation des marchés de l'Etat et des collectivités publiques.

Toutefois les contrats et marchés de toute nature passés par le bénéficiaire devront normalement avoir été précédés d'appels à la concurrence, sans autres discriminations que celles prévues par les règlements français dans la détermination des entreprises admises à présenter des offres, ou retenues comme titulaires des marchés, selon les principes généraux en vigueur pour les marchés publics.

L'ingénieur en chef centralisateur est chargé de veiller au respect des dispositions du présent article, dont l'inobservation pourrait entraîner l'application des sanctions prévues à l'article 42 après mise en œuvre de la procédure prévue par le même article.

Art. 37. - Le bénéficiaire est tenu d'établir et d'entretenir à ses frais, et en se conformant à la réglementation de l'espèce, les lignes téléphoniques, télégraphiques, les signaux et les installations radioélectriques reconnues nécessaires par les services du contrôle pour assurer la sécurité de l'exploitation.

Les projets des installations établies en vertu du présent article sont soumis à l'approbation du directeur régional des télécommunications.

TITRE V

CONTRÔLE. - FIN DE L'AUTORISATION

Art. 38. - Le contrôle technique de la construction et de l'exploitation des conduites d'intérêt général à hydrocarbures liquides ou liquéfiés est assuré, dans chaque arrondissement minéralogique, par le chef de cet arrondissement.

Les épreuves en usine et sur place sont surveillées par des experts désignés par le ministre chargé des carburants.

Le contrôle-voirie est assuré, comme il est dit à l'article 25, dans chaque département, par l'ingénieur en chef du service ordinaire des ponts et chaussées.

Le service spécial des dépôts d'hydrocarbures est chargé de coordonner l'action des différents services du contrôle et de centraliser les renseignements statistiques et techniques.

En outre, le ministre chargé des carburants désigne, à la réception de chaque demande d'autorisation, et notamment lorsque l'ouvrage s'étend sur plusieurs arrondissements minéralogiques, un ingénieur en chef centralisateur qui peut être le ou l'un des ingénieurs en chef du contrôle technique ou l'ingénieur en chef du service spécial des dépôts d'hydrocarbures.

L'inspection des services de contrôle est assurée par des ingénieurs généraux ou inspecteurs généraux appartenant aux corps des mines ou des ponts et chaussées.

Les ingénieurs généraux ou inspecteurs généraux et les ingénieurs en chef chargés du contrôle auront à se concerter sur les mesures qu'ils seront appelés à prendre dans l'exercice de leur contrôle.

Les fonctionnaires et autres agents chargés du contrôle sont désignés par arrêté du ministre intéressé.

Art. 39. - Les agents des services du contrôle procèdent aux vérifications comptables. Ils peuvent faire effectuer des enquêtes, vérifications et expertises et se faire communiquer tous documents utiles et statistiques relatifs à l'exploitation.

Art. 40. - Les agents des services du contrôle et les agents du bénéficiaire pourront être assermentés afin, concurremment avec les officiers et les agents de la police judiciaire, de dresser procès-verbal des faits susceptibles de nuire directement ou indirectement au bon fonctionnement, à l'entretien et à la conservation des conduites.

Art. 41. - Indépendamment des frais d'épreuves et d'expertise résultant de la réglementation de sécurité, le bénéficiaire versera à l'Etat, au titre du contrôle de la construction et de l'exploitation, des frais de contrôle calculés en fonction de la longueur des conduites et de la capacité des réservoirs utilisés. Un arrêté conjoint du ministre chargé des carburants, du ministre des travaux publics et du ministre des finances fixera les bases sur lesquelles seront calculés ces frais de contrôle.

Art. 42. - Si le bénéficiaire ne présente pas les projets d'exécution de l'ouvrage ou s'il n'achève pas les travaux et ne met pas les installations en service dans les conditions fixées par le décret d'autorisation, le ministre chargé des carburants lui adresse une mise en demeure, fixant un délai pour satisfaire auxdites obligations.

Si la sécurité publique vient à être compromise, le ministre chargé des carburants, après avis de l'ingénieur en chef du contrôle technique, prend aux frais et risques du bénéficiaire les mesures provisoires nécessaires pour prévenir tout danger. Il adresse au bénéficiaire une mise en demeure fixant le délai à lui imparti pour assurer la sécurité de l'exploitation.

Si l'exploitation vient à être interrompue en partie ou en totalité, il y est pourvu aux frais et risques du bénéficiaire. Le ministre chargé des carburants adresse au bénéficiaire une mise en demeure lui fixant un délai pour reprendre le service.

Si, à l'expiration du délai imparti, dans les cas prévus aux trois alinéas qui précèdent, il n'a pas été satisfait à la mise en demeure, et sauf cas de force majeure, l'autorisation peut être retirée.

Art. 43. - Le retrait de l'autorisation est prononcé par décret après avis conforme du Conseil d'Etat sur le rapport des ministres chargés des carburants, des transports et du ministre des finances.

Dans un délai de trois mois à compter de la publication de ce décret, le ministre chargé des carburants peut notifier au bénéficiaire sa décision d'acquiescer, au nom de l'Etat, les terrains et les installations. Dans ce cas, le prix d'acquisition est définitivement fixé par trois experts, le premier désigné par une décision conjointe du ministre chargé des carburants et du ministre des finances, le deuxième désigné par le bénéficiaire et le troisième choisi par les deux experts ainsi désignés ou, à défaut, par le président de la section des travaux publics du Conseil d'Etat. Le prix d'acquisition ainsi fixé ne peut, en aucun cas, excéder la valeur des immeubles et installations, déduction faite des amortissements pratiqués, telle qu'elle figure au plus récent bilan dressé par le bénéficiaire antérieurement à la publication du décret portant retrait de l'autorisation.

Dans le même délai, le ministre chargé des carburants peut, s'il ne désire pas user du droit de reprise qui lui est conféré par l'alinéa précédent, notifier au bénéficiaire la liste des installations dont il estime que le maintien présente des inconvénients d'ordre public ou privé. Le bénéficiaire, qui conserve alors la propriété des biens, est tenu de faire disparaître à ses frais ces installations dans le délai d'un an.

Dans les cas prévus aux deux alinéas précédents le bénéficiaire doit faire son affaire personnelle des indemnités qui pourraient être réclamées par les ayants droit en raison des dommages causés aux terrains grevés de servitude par l'enlèvement des canalisations.

Art. 44. - Le bénéficiaire peut demander à renoncer à l'exploitation de la totalité ou d'une partie de l'ouvrage.

La renonciation ne devient définitive qu'après avoir été acceptée par arrêté du ministre chargé des carburants.

L'arrêté d'acceptation de la renonciation détermine dans quelle mesure le bénéficiaire est délié des engagements qu'il a souscrits en application des dispositions du présent décret.

Dans le délai de trois mois à compter de la notification au bénéficiaire de l'arrêté visé à l'alinéa précédent, le ministre chargé des carburants peut procéder comme il est indiqué aux alinéas 2 et 4 de l'article 43 ci-dessus. Toutefois, dans le cas où il est usé du droit de reprise de l'Etat, le prix d'acquisition est fixé conformément aux conclusions de l'expertise, sans qu'il soit limité par la valeur figurant au bilan dressé par le bénéficiaire.

Art. 45. - Le ministre de l'industrie et du commerce, le garde des sceaux, ministre de la justice, le ministre des finances et des affaires économiques, le ministre des travaux publics et des transports, le ministre de l'intérieur et le ministre de la construction sont chargés, chacun en ce qui le concerne, de l'exécution du présent décret, qui sera publié au *Journal officiel* de la République française.

Fait à Paris, le 16 mai 1959.

Par le Premier ministre :

Le ministre de l'industrie et du commerce,
JEAN-MARCEL JEANNENEY

MICHEL DEBRÉ

Le ministre des finances et des affaires économiques,
ANTOINE PINAY

Le garde des sceaux, ministre de la justice,
EDMOND MICHELET

Le ministre de la construction,
PIERRE SUDREAU

Le ministre des travaux publics et des transports,
ROBERT BURON

SERVITUDE I1 BIS

HYDROCARBURES LIQUIDES

I. - GÉNÉRALITÉS

Servitudes relatives à la construction et à l'exploitation de pipe-lines par la société d'économie mixte des transports pétroliers par pipe-lines (T.R.A.P.I.L.).

Loi n° 49-1060 du 2 août 1949 modifiée par la loi n° 51-712 du 7 juin 1951, et notamment ses articles 6 et 7.

Décret n° 50-836 du 8 juillet 1950 modifié par le décret n° 63-82 du 4 février 1963.

Ministère de l'industrie et de l'aménagement du territoire (direction générale de l'énergie et des matières premières, direction des hydrocarbures).

II. - PROCÉDURE D'INSTITUTION

A. - PROCÉDURE

a) *Pipe-lines concernés*

Les pipe-lines et leurs annexes que la société d'économie mixte des transports pétroliers par pipe-lines (T.R.A.P.I.L.) est autorisée à construire et exploiter comme suit :

- entre la Basse-Seine et les dépôts d'hydrocarbures de la région parisienne (en application de l'article 6, alinéa 1, de la loi n° 49-1060 du 2 août 1949 modifiée) ;

- tous autres pipes-lines présentant un intérêt pour la défense nationale et autorisés par décret en Conseil d'Etat, en application de l'article 6 de la loi n° 49-1060 du 2 août 1949 modifiée.

b) *Procédure*

A défaut d'accord amiable avec les propriétaires, les servitudes dont peut bénéficier la société de transports pétroliers par pipe-lines au titre des textes mentionnés au § 1 ci-dessus, sont instituées lors de la déclaration d'utilité publique des travaux (art. 7 de la loi n° 49-1060 du 2 août 1949 modifiée).

La société de transports pétroliers par pipe-lines distingue dans le plan parcellaire des terrains qu'elle établit en vue de la déclaration d'utilité publique des travaux, les terrains pour lesquels est demandée l'expropriation totale ou partielle et ceux qu'elle désire voir grever de servitudes (art. 3 *ter* du décret n° 50-836 du 8 juillet 1950 modifié).

Au cours de l'enquête parcellaire, les propriétaires font connaître s'ils acceptent l'établissement des servitudes ou s'ils demandent l'expropriation ; le propriétaire qui garde le silence sur ce point est réputé accepter l'établissement des servitudes.

L'arrêté de cessibilité pris au vu des résultats de l'enquête parcellaire détermine les parcelles frappées de servitudes et celles qui devront être cédées.

A défaut d'accord, le juge compétent prononce les expropriations ou décide l'établissement des servitudes conformément aux dispositions de l'arrêté de cessibilité (art. 4 du décret n° 50-836 du 8 juillet 1950 modifié).

B. - INDEMNISATION

(Art. 7 de la loi n° 49-1060 du 2 août 1949)

Indemnisation résultant de l'institution des servitudes

L'indemnité due en raison de l'établissement de la servitude correspond à la réduction permanente des droits des propriétaires des terrains grevés. La détermination définitive de son montant se poursuit conformément aux règles relatives à l'expropriation pour cause d'utilité publique (art. 4 du décret n° 50-836 du 8 juillet 1950 modifié).

Indemnisation résultant de l'exécution de travaux sur les terrains grevés de servitudes

L'indemnité due à raison des dommages causés par les travaux est à la charge du bénéficiaire. Le dommage est déterminé à l'amiable ou fixé par le tribunal administratif en cas de désaccord. En tout état de cause, sa détermination est précédée d'une visite contradictoire des lieux effectuée par l'ingénieur en chef du contrôle technique compétent, en présence des représentants respectifs de la société des transports pétroliers par pipe-lines et des propriétaires ou des personnes qui exploitent le terrain si tel est le cas (art. 5 du décret n° 50-836 du 8 juillet 1950 modifié). La demande d'indemnité doit être présentée au plus tard dans les deux ans à dater du moment où ont cessé les faits constitutifs du dommage.

C. - PUBLICITÉ

Notification aux propriétaires intéressés, de l'arrêté de cessibilité, dans les conditions prévues par l'article L. 13-2 du code de l'expropriation pour cause d'utilité publique.

Publication de l'arrêté de cessibilité par voie d'affichage dans les communes intéressées et insertion dans un ou des journaux publiés dans le département (art. L. 13-2 et R. 11-20 du code de l'expropriation pour cause d'utilité publique).

III. - EFFETS DE LA SERVITUDE

A. - PRÉROGATIVES DE LA T.R.A.P.I.L.

1° Prerogatives exercées directement par la T.R.A.P.I.L.

*(Art. 7 de la loi n° 49-1060 du 2 août 1949 modifiée
et art. 1^{er} et 5 du décret n° 50-836 du 8 juillet 1950 modifié)*

Possibilité pour le bénéficiaire d'enfouir à 0,60 mètre au moins de profondeur et dans une bande de terrain de 5 mètres de largeur comprise dans une bande de 15 mètres, une ou plusieurs canalisations avec leurs accessoires techniques et les conducteurs électriques nécessaires.

Possibilité pour le bénéficiaire de construire en limite de parcelles cadastrales, les bornes de délimitation et les ouvrages de moins de un mètre carré de surface nécessaires au fonctionnement de la conduite.

Possibilité pour le bénéficiaire d'essarter et d'élaguer tous les arbres et arbustes dans la bande de 15 mètres.

Possibilité pour le bénéficiaire ainsi que les agents de contrôle d'accéder en tout temps dans la bande des 15 mètres, pour la surveillance et la conduite de l'exécution de tous les travaux d'entretien et de réparation de celle-ci, conformément aux dispositions de l'article 5 du décret n° 50-836 du 8 juillet 1950 modifié.

2° Obligations de faire imposées au propriétaire

Néant.

B. - LIMITATIONS AU DROIT D'UTILISER LE SOL

1° Obligations passives

(Art. 7 de la loi n° 49-1060 du 2 août 1949 modifiée et article 2 du décret n° 50-836 du 8 juillet 1950)

Obligation pour les propriétaires de réserver le libre passage des agents chargés de la surveillance et de l'entretien de la conduite, ainsi que des agents de contrôle, dans la bande de servitude de 15 mètres.

Obligation pour les propriétaires de ne pas faire dans la bande réduite de 5 mètres où sont localisées les canalisations, ni constructions en dur, ni travail à plus de 0,60 mètre de profondeur ou à une profondeur moindre s'il y a dérogation administrative.

Obligation pour les propriétaires de s'abstenir de nuire au bon fonctionnement, à l'entretien et à la conservation de l'ouvrage, et notamment d'effectuer toutes plantations d'arbres ou d'arbustes.

2° Droits résiduels du propriétaire

Possibilité pour le propriétaire de demander, dans le délai de un an, à dater du jugement d'institution des servitudes, l'expropriation des terrains intéressés (art. 7 de la loi n° 49-1060 du 2 août 1949 modifiée et art. 3 du décret n° 50-836 du 8 juillet 1950 modifié).

Si, par suite de circonstances nouvelles, l'institution des servitudes vient à rendre impossible l'utilisation normale des terrains, possibilité à toute époque pour les propriétaires de demander l'expropriation des terrains grevés.

LOI N° 49-1060 DU 2 AOÛT 1949

relative à la construction d'un pipe-line entre la Basse-Seine et la région parisienne et à la création d'une Société des transports pétroliers par pipe-line

L'Assemblée nationale et le Conseil de la République ont délibéré,

L'Assemblée nationale a adopté,

Le Président de la République promulgue la loi dont la teneur suit :

Art. 1^{er}. - Il sera constitué une société d'économie mixte dénommée « Société des transports pétroliers par pipe-line » dont l'objet sera l'acquisition, la construction et l'exploitation de canalisations pour le transport des hydrocarbures et toutes opérations annexes.

Art. 2. - Les statuts de la « Société des transports pétroliers par pipe-line » seront approuvés par décret en Conseil d'Etat, pris sur le rapport du ministre des finances, du ministre chargé des affaires économiques, du ministre chargé des transports et du ministre chargé des carburants.

Art. 3. - Le nombre des membres du conseil d'administration ne sera pas supérieur à quinze ; l'élection du président du conseil par celui-ci sera soumise à l'agrément des ministres désignés à l'article précédent.

Art. 4. - Les ministres chargés des transports et des carburants désigneront, par arrêté concerté, deux commissaires du Gouvernement. Les commissaires du Gouvernement pourront demander au conseil d'administration une seconde délibération au cas où ils l'estimeront utile ; ils pourront s'opposer à toute décision du conseil d'administration contraire à la politique générale du Gouvernement en matière de transports, de carburants et de combustibles. Les modalités et les effets de cette opposition seront déterminés par le règlement d'administration publique prévu à l'article 8 ci-dessous.

Art. 5. - Le capital social sera souscrit à concurrence de 51 p. 100 au moins et de 55 p. 100 au plus par l'Etat, par des personnes morales de droit public et par des sociétés soumises au contrôle financier de l'Etat qui accepteront de participer à la constitution de la société.

La part de l'Etat dans le capital social sera de 31 p. 100 et ne pourra en aucun cas être aliéné. Cette part pourra s'augmenter éventuellement de la part non souscrite par les personnes morales ou les sociétés visées à l'alinéa précédent. Elle sera constituée par l'apport :

1° D'une partie des canalisations du pipe-line Donges-Montargis ;

2° D'une somme d'un montant égal à celui de la cession éventuelle des canalisations du pipe-line Donges-Montargis, non utilisées pour le pipe-line prévu à l'article 6 ci-dessous ;

3° Du prélèvement sur les disponibilités de la caisse de compensation du pétrole et des produits dérivés, constituée par le décret du 9 mars 1919, des sommes nécessaires pour compléter la souscription de la totalité de sa part du capital telle qu'elle aura été fixée dans l'acte de société.

Art. 6. - La Société des transports pétroliers par pipe-line est autorisée à construire et à exploiter un pipe-line et ses annexes pour le transport des hydrocarbures entre la Basse-Seine et les dépôts d'hydrocarbures de la région parisienne dans les conditions précisées à l'article 7 ci-dessous.

Art. 7. - Les travaux afférents à la construction et à l'exploitation du pipe-line prévus à l'article précédent auront le caractère de travaux publics.

La Société des transports pétroliers par pipe-line pourra, après entente avec les services publics affectataires, utiliser dans la mesure nécessaire le domaine public et ses dépendances.

Elle prendra possession des terrains privés dont elle aura besoin pour la construction et l'exploitation du pipe-line à l'amiable ou, à défaut, dans les conditions prévues par le décret du 30 octobre 1935 relatif à l'expropriation et à l'occupation temporaire des propriétés nécessaires aux travaux militaires ; les attributions conférées par ce décret aux ministres militaires seront exercées par le ministre chargé des carburants.

La Société des transports pétroliers par pipe-line pourra, en outre, être autorisée à établir les canalisations sur des terrains dont elle n'aura pas la propriété ; les possesseurs de terrains grevés de la servitude de passage seront tenus de s'abstenir de tout acte susceptible de nuire au bon fonctionnement du pipe-line. L'assujettissement de la servitude donnera droit à une indemnité ; cette indemnité sera fixée, à défaut d'entente amiable, par l'autorité compétente pour se prononcer sur le montant de l'indemnité d'expropriation.

Lorsque le passage des canalisations mettra obstacle à l'utilisation normale des terrains et que le propriétaire en aura formulé la demande, la Société devra procéder à l'acquisition desdits terrains.

Art. 8. - Un ou plusieurs règlements d'administration publique détermineront les conditions d'application de la présente loi et, en particulier, celles de l'article 7.

Ces règlements d'administration publique seront contresignés, en ce qui le concerne, par le ministre de la reconstruction et de l'urbanisme.

Ils préciseront notamment les conditions dans lesquelles les projets d'exécution seront, avant toute mise à exécution, soumis pour avis au comité d'aménagement de la région parisienne ainsi qu'aux commissions départementales d'urbanisme des autres départements intéressés.

Ils fixeront notamment les formalités qui devront être observées de façon à permettre aux propriétaires et aux possesseurs de terrains susceptibles d'être grevés de la servitude de passage de présenter leurs observations avant l'occupation des terrains.

La présente loi sera exécutée comme loi de l'Etat.

Fait à Paris, le 2 août 1949.

VINCENT AURIOL

Par le Président de la République :

Le président du conseil des ministres,
HENRI QUEUILLE

Le ministre des finances et des affaires économiques,
MAURICE PETSCHÉ

Le ministre de la défense nationale,
PAUL RAMADIER

Le ministre des travaux publics, des transports et du tourisme,
CHRISTIAN PINEAU

Le ministre de l'industrie et du commerce,
ROBERT LACOSTE

Le ministre de la reconstruction et de l'urbanisme,
EUGÈNE CLAUDIUS-PETIT

DÉCRET N° 50-839 DU 8 JUILLET 1950

portant règlement d'administration publique pour l'application des articles 7 et 8 de la loi n° 49-1060 du 2 août 1949 relative à la construction d'un pipe-line entre la Basse-Seine et la région parisienne et à la création d'une Société des transports pétroliers par pipe-line

Le président du conseil des ministres,
Sur le rapport du ministre de l'industrie et du commerce, du garde des sceaux, ministre de la justice, du ministre de la reconstruction et de l'urbanisme,
Vu le décret du 30 octobre 1935 sur l'expropriation et l'occupation temporaire des propriétés nécessaires aux travaux militaires ;
Vu la loi n° 49-1060 du 2 août 1949 relative à la construction d'un pipe-line entre la Basse-Seine et la région parisienne et à la création d'une Société des transports pétroliers par pipe-line, en particulier son article 8 aux termes notamment duquel : « Un ou plusieurs règlements d'administration publique détermineront les conditions d'application de la présente loi et, en particulier, celles de son article 7... » ;
Le Conseil d'Etat entendu,

Décète :

Art. 1er. - La servitude de passage prévue à l'article 7 de la loi du 2 août 1949, relative à la construction d'un pipe-line entre la région parisienne et la Basse-Seine et à la création d'une Société des transports pétroliers par pipe-line, donne, à la Société des transports pétroliers par pipe-line, le droit, à l'intérieur d'une bande de terrain large de 15 mètres :

1° De faire passer dans le sol une ou plusieurs canalisations, avec leurs accessoires techniques et les conducteurs électriques nécessaires ; tous ces ouvrages seront localisés à l'intérieur d'une bande de terrain de 5 mètres (comprise dans celle de 15 mètres) où ils devront être enfouis à plus de 60 centimètres de profondeur ;

2° De construire, mais en limite des parcelles cadastrales seulement, les bornes et ouvrages nécessaires au fonctionnement du pipe-line, de moins d'un mètre carré de surface ;

3° D'accéder en tout temps audit terrain ; les fonctionnaires chargés du contrôle bénéficient du même droit d'accès ;

4° D'essarter tous arbres et arbustes ;

5° D'effectuer tous travaux d'entretien et de réparations conformément aux dispositions de l'article 5 ci-après.

Afin notamment d'assurer le maintien de certaines situations de fait compatibles avec le bon fonctionnement du pipe-line et sauf opposition de la Société des transports pétroliers par pipe-line, le président du tribunal, dans l'ordonnance prévue à l'article 3 ci-après, peut limiter les droits résultant de la servitude.

Art. 2. - La servitude oblige les propriétaires ou leurs ayants droit :

- à ne faire, dans la bande réduite de 5 mètres où sont localisées les canalisations, ni constructions en dur, ni travail à plus de 60 centimètres de profondeur ;

- à s'abstenir de tout acte de nature à nuire au bon fonctionnement, à l'entretien et à la conservation de l'ouvrage et, notamment, à toute plantation d'arbres ou d'arbustes.

Art. 3. - Sous réserve des dispositions de l'article 4 ci-après, la servitude de passage est établie dans les conditions où est prononcée l'expropriation des terrains nécessaires aux travaux militaires, conformément au décret du 30 octobre 1935.

Conformément aux dispositions de la loi du 2 août 1949 susvisée, le président du tribunal prononce l'expropriation ou décide l'établissement des servitudes en limitant, le cas échéant, le champ d'application ; il peut cependant, tout à la fois prononcer l'expropriation des terrains compris dans la bande de 5 mètres où seront enfouies les canalisations et, dans la limite maximum d'une bande expropriée ou grevée de servitudes de 15 mètres de largeur totale, frapper de servitude les terrains contigus. Le président du tribunal doit, si le propriétaire en fait la demande, prononcer l'expropriation des terrains clos et attenants à une habitation.

Art. 4. - Les personnes intéressées sont convoquées à la descente sur les lieux prévue à l'article 4 du décret du 30 octobre 1935 susvisé par une lettre recommandée avec demande d'avis de réception ; à cette lettre sont jointes une copie du présent décret et la liste, approuvée par le ministre chargé des carburants, des parcelles cadastrales dont la Société demande l'expropriation totale ou partielle et de celle qu'elle désire voir grever de la servitude.

Au cours de l'accomplissement des formalités prévues à l'article 5 du décret du 30 octobre 1935, la Société des transports pétroliers par pipe-line précise sur le terrain l'objet de ses demandes et, à moins qu'ils ne l'aient fait antérieurement, les propriétaires font connaître s'ils acceptent l'établissement de servitudes ou demandent l'expropriation.

Le propriétaire qui garde le silence est réputé pour le déroulement de la procédure accepter l'établissement des servitudes. Ultérieurement toutefois, ce propriétaire peut demander l'expropriation, soit à toute époque, si, par suite de circonstances nouvelles, l'existence de servitudes vient à rendre impossible l'utilisation normale du terrain, soit, en l'absence de telles circonstances, pendant un délai d'un an après l'accomplissement desdites formalités.

Dans le cas où le propriétaire demande l'expropriation, le procès-verbal prévu aux articles 7 et 8 du décret susvisé du 30 octobre 1935 est établi conformément à ces articles ; l'expert doit toutefois indiquer si l'utilisation normale du terrain peut ou non être maintenue ; il doit recueillir sur ce point l'avis des autres experts et les observations des parties.

Dans le cas où le propriétaire accepte l'établissement de la servitude et sauf demande de la Société, le procès-verbal n'indique que les éléments nécessaires à la fixation de l'indemnité due en raison de cet établissement.

Pour les parcelles qui ne sont pas expropriées, l'ordonnance du président du tribunal fixe seulement l'indemnité provisionnelle définie au 2^o de l'article 10 du décret précité du 30 octobre 1935.

Les formalités ultérieures et notamment la détermination définitive du montant des indemnités se poursuivent de la même façon pour les parcelles expropriées et pour celles grevées de la servitude ; l'indemnité due en raison de l'établissement de la servitude correspond à la réduction permanente des droits des intéressés.

Art. 5. - L'exécution de travaux sur les terrains grevés de la servitude définie à l'article 1^{er} doit être précédée d'une visite des lieux effectuée par l'ingénieur en chef du contrôle ou son délégué, dix jours au moins avant son commencement. Les personnes qui exploitent ces terrains ou, en leur absence, leurs représentants, à charge pour elles, le cas échéant, de prévenir les propriétaires qui pourraient être intéressés, seront convoqués à cette visite par l'ingénieur en chef du contrôle ou son délégué ; la convocation précisera la date et l'heure de la visite ; elle sera notifiée par lettre recommandée avec demande d'avis de réception. Le maire de la commune en sera informé.

A défaut par les intéressés de se faire représenter sur les lieux, le maire désigne d'office une personne pour opérer contradictoirement avec le représentant de la Société.

Le procès-verbal de l'opération qui doit fournir les éléments nécessaires pour évaluer le dommage est dressé en trois expéditions destinées, l'une à être déposée à la mairie, et les deux autres à être remises aux parties intéressées.

S'il y a accord sur l'état des lieux, les travaux peuvent être commencés aussitôt ; s'il y a désaccord, la partie la plus diligente saisit le conseil de préfecture et les travaux pourront commencer aussitôt que le conseil aura rendu sa décision.

En cas d'urgence, le chef du service du contrôle, ou son délégué, peut, nonobstant les dispositions qui précèdent, autoriser l'occupation immédiate et d'office ; le maire de la commune en est informé ; notification immédiate est faite par ses soins aux intéressés. Un procès-verbal de l'état des lieux est dressé dans les vingt-quatre heures en présence du maire, ou de son délégué, en trois exemplaires comme ci-dessus.

Les dommages qui résultent de ces travaux et, de manière générale, tous ceux que ne couvre pas l'indemnité allouée à la suite de la procédure prévue à l'article 5 sont fixés, à défaut d'accord amiable, par le conseil de préfecture. La demande d'indemnité doit être présentée au plus tard dans les deux ans à partir du moment où ont cessé les faits constitutifs du dommage.

Art. 6. - Un arrêté du ministre chargé des carburants, pris après avis de la commission interministérielle des dépôts d'hydrocarbures, déterminera les mesures propres à assurer la police et la sûreté du pipe-line. Les fonctionnaires du service du contrôle et les agents de la Société des transports pétroliers par pipe-line pourront être assermentés afin, concurremment avec les officiers et les agents de la police judiciaire, de dresser procès-verbal des faits susceptibles de nuire directement ou indirectement au bon fonctionnement, à l'entretien et à la conservation du pipe-line.

Art. 7. - Les documents soumis aux conférences entre services qui procéderont à la déclaration d'utilité publique des projets d'exécution du pipe-line seront communiqués au ministre de la reconstruction et de l'urbanisme par le ministre chargé des carburants en vue de leur examen soit par le service de l'aménagement de la région parisienne et le comité d'aménagement de la région parisienne, soit par les services départementaux de l'urbanisme et de l'habitation et les commissions départementales d'urbanisme intéressés.

Art. 8. - Le ministre de l'industrie et du commerce, le garde des sceaux, ministre de la justice, le ministre de la reconstruction et de l'urbanisme sont chargés, chacun en ce qui le concerne, de l'exécution du présent décret, qui sera publié au *Journal officiel* de la République française.

Fait à Paris, le 8 juillet 1950.

HENRI QUEUILLE

Par le président du conseil des ministres :
Le ministre de l'industrie et du commerce,
JEAN-MARIE LOUVEL

Le garde des sceaux, ministre de la justice,
RENÉ MAYER

Le ministre de la reconstruction et de l'urbanisme,
EUGÈNE CLAUDIUS-PETIT

11
12
13
14

LOI N° 51-712 DU 7 JUIN 1951

portant modification de la loi n° 49-1060 du 2 août 1949 relative à la construction d'un pipe-line entre la Basse-Seine et la région parisienne et à la création d'une Société des transports pétroliers par pipe-line

L'Assemblée nationale et le Conseil de la République ont délibéré,

L'Assemblée nationale a adopté,

Le Président de la République promulgue la loi dont la teneur suit :

Art. 1^{er}. - Il est ajouté à l'article 6 de la loi n° 49-1060 du 2 août 1949 un deuxième alinéa ainsi conçu :
« Ladite Société pourra également être autorisée à construire et à exploiter tous autres pipe-lines et leurs annexes présentant un intérêt pour la défense nationale. Cette autorisation sera accordée par décret en Conseil d'Etat pris sur le rapport du ministre de la défense nationale, du ministre des finances et des affaires économiques, du ministre chargé des carburants et du ministre des travaux publics, des transports et du tourisme. Les conditions dans lesquelles seront assurées la construction et l'exploitation de ces pipe-lines et de leurs annexes seront déterminées par des conventions signées, au nom de l'Etat, par les mêmes ministres. »

Art. 2. - L'alinéa 1^{er} de l'article 7 de la loi n° 49-1060 du 2 août 1949 est remplacé par les dispositions suivantes :

« Les travaux afférents à la construction et à l'exploitation des pipe-lines prévus à l'article précédent ont le caractère de travaux publics intéressant directement la défense nationale. La déclaration d'utilité publique et la déclaration de l'urgence de ces travaux seront prononcées par décret en Conseil d'Etat pris sur le rapport du ministre de la défense nationale, du ministre des finances et des affaires économiques, du ministre de la reconstruction et de l'urbanisme, du ministre chargé des carburants et du ministre des travaux publics, des transports et du tourisme. »

La présente loi sera exécutée comme loi de l'Etat.

Fait à Paris, le 7 juin 1951.

Par le Président de la République :

Le président du conseil des ministres,
HENRI QUEUILLE

VINCENT AURIOL

Le ministre de la défense nationale,
JULES MOCIL

Le ministre des finances et des affaires économiques,
MAURICE PETSCHÉ

Le ministre du budget,
EDGAR FAURE

Le ministre des travaux publics, des transports et du tourisme,
ANTOINE PINAY

Le ministre de l'industrie et du commerce,
JEAN-MARIE LOUVEL

Le ministre de la reconstruction et de l'urbanisme,
EUGÈNE CLAUDIUS-PETIT

DÉCRET N° 63-82 DU 4 FÉVRIER 1963

portant règlement d'administration publique pour l'application de la loi du 2 août 1949 et relatif aux travaux entrepris par la Société des transports pétroliers par pipe-line

Le Premier ministre,

Sur le rapport du ministre de l'industrie, du garde des sceaux, ministre de la justice, et du ministre de la construction,

Vu la loi n° 49-1060 du 2 août 1949 relative à la construction d'un pipe-line entre la Basse-Seine et la région parisienne et à la création d'une Société des transports pétroliers par pipe-line, modifiée par la loi n° 51-712 du 7 juin 1951, et notamment son article 8, aux termes duquel « un ou plusieurs règlements d'administration publique détermineront les conditions d'application de la présente loi, et en particulier celles de l'article 7 » ;

Vu le décret n° 50-836 du 8 juillet 1950 portant règlement d'administration publique pour l'application des articles 7 et 8 de la loi du 2 août 1949 susvisée ;

Vu la loi n° 50-1561 du 22 décembre 1950 portant règlement d'administration publique pour l'application de ladite loi du 2 août 1949 en ce qui concerne les pouvoirs des commissaires du Gouvernement, le contrôle technique, la police et la sécurité ;

Vu l'ordonnance n° 58-997 du 23 octobre 1958 modifiée portant réforme des règles relatives à l'expropriation pour cause d'utilité publique ;

Vu la loi n° 62-898 du 4 août 1962 tendant à accélérer la mise en œuvre de travaux publics ;

Vu l'article 11 de la loi n° 58-336 du 29 mars 1958 portant loi de finances pour l'année 1958, ensemble le décret n° 59-645 du 16 mai 1959 portant règlement d'administration publique pour son application et relatif à la construction dans la métropole des pipe-lines d'intérêt général destinés aux transports d'hydrocarbures liquides ou liquéfiés ;

Le Conseil d'Etat entendu,

Décète :

Art. 1^{er}. - Les articles 3, 4 et 5 du décret du 8 juillet 1950 susvisé sont remplacés par les dispositions suivantes :

« Art. 3. - Pour la réalisation des opérations immobilières prévues au présent décret, la Société des transports pétroliers par pipe-line est assimilée à un service d'intérêt public au sens de l'article 7 du décret n° 49-1209 du 28 août 1949.

« A défaut d'accord amiable, le ministre chargé des carburants peut soit poursuivre pour le compte de la Société des transports pétroliers par pipe-line les acquisitions conformément à la législation et à la réglementation relatives à l'expropriation pour cause d'utilité publique, soit imposer les servitudes dans les conditions fixées aux articles 1^{er} et 2 ci-dessus.

« Art. 3 bis. - La demande de déclaration d'utilité publique est adressée par la Société des transports pétroliers par pipe-line au ministre chargé des carburants.

« A la demande de l'ingénieur en chef compétent, en vertu de l'article 38 du décret du 16 mai 1959, la Société fournit à ses frais, en un nombre suffisant d'exemplaires, les documents nécessaires à la constitution des dossiers en vue tant de l'enquête préalable visée à l'alinéa ci-dessous que de la consultation des services intéressés prévue à l'article 3 ter.

« A la demande du même ingénieur en chef, il est procédé à l'enquête préalable à la déclaration d'utilité publique de l'opération conformément à la réglementation relative à l'expropriation pour cause d'utilité publique.

« Art. 3 ter. - Le ministre chargé des carburants provoque une conférence entre les services intéressés et invite la Société des transports pétroliers par pipe-line à présenter ses observations et à faire de nouvelles propositions pour la réalisation de l'opération, dans le cas où des objections auraient été formulées au cours de l'instruction.

« Le ministre chargé des carburants consulte la commission interministérielle des dépôts d'hydrocarbures à titre d'instruction mixte, par application de l'article 10 du décret du 4 août 1955 sur les travaux mixtes. Cette commission doit donner son avis dans le délai d'un mois.

« Le plan parcellaire des terrains, établi par la Société des transports pétroliers par pipe-line dans les conditions prévues par la réglementation sur l'expropriation pour cause d'utilité publique, distingue les terrains pour lesquels est demandée l'expropriation totale ou partielle et ceux que la Société désire seulement voir grever de la servitude. Au cours de l'enquête parcellaire dont l'ouverture est provoquée par la Société, les propriétaires font connaître, en ce qui concerne les terrains frappés de servitudes, s'ils acceptent l'établissement de celles-ci ou s'ils demandent l'expropriation.

« Le propriétaire qui garde le silence sur ce point est réputé, pour le déroulement de la procédure, accepter l'établissement de servitudes. Ultérieurement, toutefois, ce propriétaire peut demander l'expropriation soit à toute époque, si, par suite de circonstances nouvelles, l'existence des servitudes vient à rendre impossible l'utilisation normale du terrain, soit, en l'absence de toutes circonstances, dans le délai d'un an à compter de la décision judiciaire visée à l'article 4.

« Art. 4. - A l'issue de l'enquête parcellaire, l'ingénieur en chef compétent peut proposer que, sur les parcelles qu'il détermine, la servitude n'entraîne pas certains des effets prévus par les articles 1^{er} et 2 ci-dessus dans la mesure où cette limitation est compatible avec une exploitation normale de l'ouvrage.

« L'arrêté de cessibilité, pris sur le vu du résultat de l'enquête parcellaire, dans les conditions prévues par la réglementation relative à l'expropriation pour cause d'utilité publique, détermine les propriétés qui doivent être cédées et celles qui seront frappées de la servitude, en distinguant éventuellement les parcelles pour lesquelles il aura été fait application de l'alinéa précédent.

« A défaut d'accord amiable et sur le vu des pièces constatant que les formalités rappelées au présent décret ont été accomplies, le juge compétent prononce l'expropriation ou décide l'établissement des servitudes conformément aux dispositions de l'arrêté de cessibilité.

« La procédure ultérieure, et notamment la détermination définitive du montant des indemnités, se poursuit conformément à la réglementation relative à l'expropriation pour cause d'utilité publique ; l'indemnité due en raison de l'établissement de la servitude correspond à la réduction permanente du droit des propriétaires des terrains grevés.

« Art. 5. - L'exécution de travaux sur les terrains grevés de la servitude doit être précédée d'une visite des lieux effectuée par l'ingénieur en chef compétent huit jours au moins avant le commencement des travaux.

« Les personnes qui exploitent ces terrains ou, en leur absence, leurs représentants, à charge pour elles, le cas échéant, de prévenir les propriétaires qui pourraient être intéressés, seront convoqués à la visite par celui qui y procède. La convocation précisera la date et l'heure de la visite ; elle sera notifiée par lettre recommandée avec demande d'avis de réception. Le maire de la commune en sera informé.

« A défaut par les intéressés de se faire représenter sur les lieux, le maire désignera d'office une personne pour opérer contradictoirement avec le représentant de la Société.

« Le procès-verbal de l'opération, qui doit fournir les éléments nécessaires pour apprécier le dommage ultérieur, est dressé en trois expéditions destinées, une à être déposée à la mairie et les deux autres à être remises aux parties intéressées.

« S'il y a accord sur l'état des lieux, les travaux peuvent être commencés aussitôt ; s'il y a désaccord, la partie la plus diligente saisit le tribunal administratif et les travaux pourront commencer aussitôt que le tribunal aura rendu sa décision.

« Lorsque l'exécution des travaux l'exige, l'ingénieur en chef du contrôle technique peut, nonobstant les dispositions qui précèdent, autoriser l'occupation immédiate et d'office ; le maire de la commune en est informé ; notification immédiate est faite par ses soins aux intéressés. Un procès-verbal de l'état des lieux est dressé dans les vingt-quatre heures en présence du maire ou de son délégué, en trois exemplaires.

« Les dommages qui résultent des travaux seront fixés, à défaut d'accord amiable, par le tribunal administratif.

« Les indemnités pour dommages résultant de l'établissement ou de l'exploitation d'une conduite d'intérêt général sont entièrement à la charge de la Société des transports pétroliers par pipe-line, qui reste responsable de toutes les conséquences dommageables de son entreprise, tant envers l'Etat, les départements et les communes qu'envers les tiers.

« La demande d'indemnité doit être présentée au plus tard dans les deux ans à dater du moment où ont cessé les fait constitutifs du dommage. »

Art. 2. - Les dispositions des articles 23 à 32 du décret susvisé du 16 mai 1959 concernant l'occupation du domaine public et la traversée d'ouvrages d'intérêt public sont rendues applicables aux ouvrages entrepris par la Société des transports pétroliers par pipe-line, à l'exception de ceux de ces ouvrages qui sont construits ou exploités pour le compte de l'Etat. La Société des transports pétroliers par pipe-line est, pour l'application dudit décret, assimilée à un bénéficiaire d'autorisation.

Art. 3. - L'article 38 du décret susvisé du 16 mai 1959 concernant le contrôle est rendu applicable aux ouvrages entrepris par la Société des transports pétroliers par pipe-line. Le taux et la destination des redevances afférentes à la surveillance des épreuves en usine et sur place, telles que cette surveillance est prévue à l'alinéa 2 dudit article 38, seront déterminés par un arrêté conjoint du ministre chargé des carburants et du ministre des finances et des affaires économiques.

Art. 4. - Lorsque les ouvrages sont construits ou exploités pour le compte de l'Etat aux termes de conventions passées en application du deuxième alinéa de l'article 6 de la loi du 2 août 1949 susvisée, modifiée par la loi du 7 juin 1951, les attributions dévolues par le présent décret à l'ingénieur en chef du contrôle sont exercées par les fonctionnaires désignés par les ministres intéressés.

Art. 5. - L'article 4 du décret n° 50-1561 du 22 décembre 1950 relatif au contrôle de la Société des transports pétroliers par pipe-line et le décret n° 55-179 du 2 février 1955 relatif à l'utilisation du domaine public par ladite société sont abrogés.

Art. 6. - Le ministre de l'industrie, le garde des sceaux, ministre de la justice, le ministre des travaux publics et des transports, le ministre de l'intérieur, le ministre de la construction, le ministre des armées, le ministre des finances et des affaires économiques et le secrétaire d'Etat au budget sont chargés, chacun en ce qui le concerne, de l'exécution du présent décret qui sera publié au *Journal officiel* de la République française.

Fait à Paris, le 4 février 1963.

Oléoduc de l'ETAT exploité par TRAPIL
(Hydrocarbures liquides)

-o-o-o-o-

Servitudes d'utilité publique

fiche servitude I Ibis

Plan d'occupation des sols de :

Texte définissant les servitudes : Pipelines de défense - décret n° 50-836 du 8 juillet 1950 (J.O du 14/07/1950) modifié par décret n° 6382 du 4 février 1963 (J.O du 05/02/1963)

Texte créant les servitudes de :

Nom de l'oléoduc : ST REMY DE PROVENCE-LYON Décret du : 21/05/1957
Tronçon de l'oléoduc: MARSEILLE-LANGRES

Les servitudes ont été établies soit par conventions passées à l'amiable, soit par ordonnances d'imposition. Dans les deux cas les actes correspondants ont fait l'objet d'une publication au service des hypothèques.

Consistance des servitudes

- 1° - Dans une bande de 5 mètres de largeur (zone forte de protection) où est enfouie la conduite, il est interdit :
 - d'édifier une construction en dur même si ses fondations ont une profondeur inférieure à 0,60 m
 - d'effectuer des travaux de toute nature y compris les façons culturales à plus de 0,60 m
- 2° - L'exploitant de la canalisation a le droit, à l'intérieur d'une bande de servitude de 15 mètres de largeur (1) :
 - d'accéder en tout temps, en particulier pour effectuer les travaux d'entretien et de réparation
 - d'essarter tous arbres et arbustes
 - de construire, en limite des parcelles cadastrales, des bornes ou balises indiquant l'emplacement de la conduite
- 3° - Le propriétaire et ses ayant-droits doivent :
 - ne procéder à aucune plantation d'arbres dans la bande de 15 mètres
 - s'abstenir de tout acte de nature à nuire à l'ouvrage (2)
 - dénoncer, en cas de vente ou d'échange de parcelles en cause, la servitude dont elles sont grevées.

Service responsable de la servitude et de la gestion de l'oléoduc à l'échelon central et à consulter :

MINISTERE DE L'INDUSTRIE ET DU COMMERCE EXTERIEUR
S.N.O.I.

101, rue de Grenelle 75353 PARIS Cédex 07

En application de l'arrêté préfectoral : 3827 du 30/09/1974.
tous travaux exécutés à proximité du pipeline doivent faire l'objet d'une déclaration préalable à Monsieur le directeur de la 1° division des Oléoducs de Défense Commune BP n° 81 71103 CHALON/SAONE Cédex.
Ce service peut également fournir toutes indications sur l'emplacement de cette conduite.

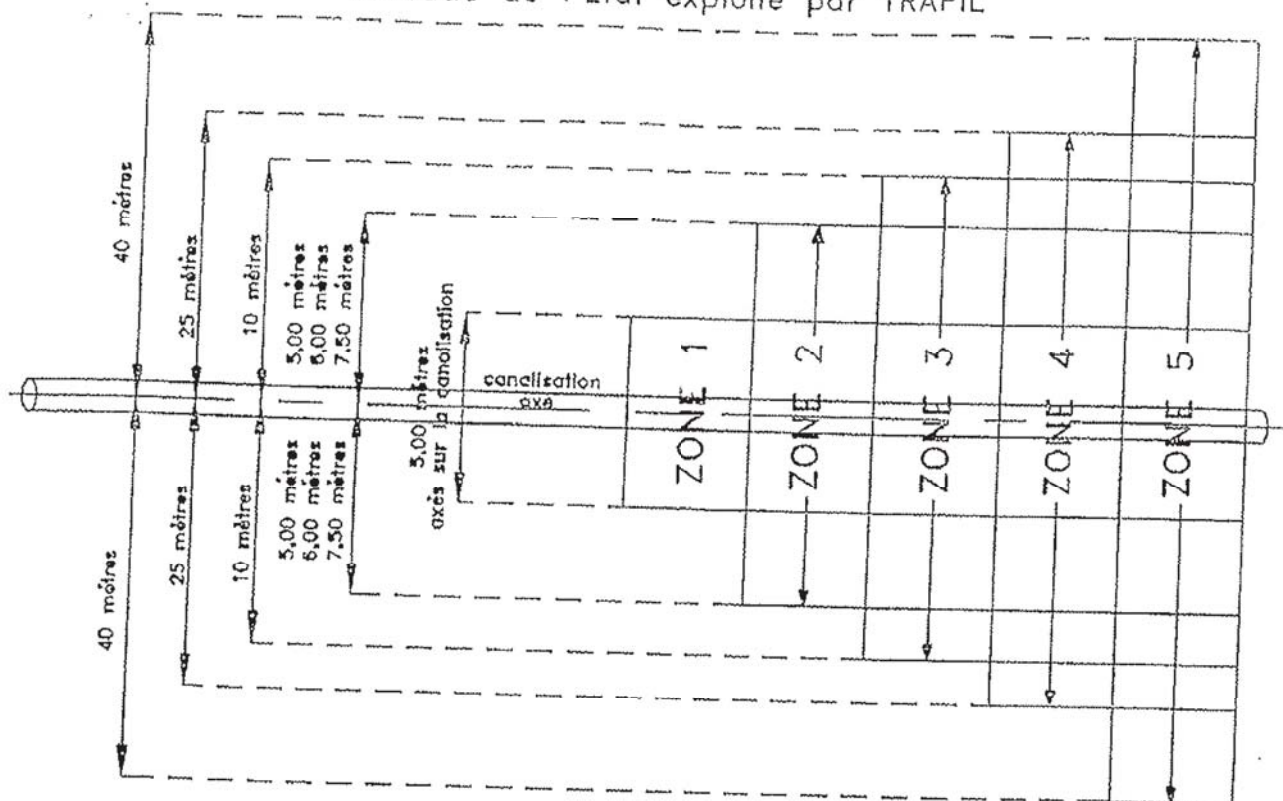
-----o-o-o-----

- (1) - Cette largeur a pu éventuellement être réduite.
- (2) - Les abris de jardins, de chasse et de pêche, établis dans une bande de 5 mètres centrée sur la canalisation empêchent la surveillance continue de celle-ci. En conséquence ils sont assimilés à des constructions, et leur établissement est soumis à accord préalable.

CETTE FICHE EST A REPRENDRE DANS LE DOSSIER DU P.O.S.

N.B. Le tracé du ou des pipelines de Défense (servitude Ibis) peut être consulté au Bureau chargé des affaires de Défense de la Préfecture.

DISTANCE DE SECURITE A RESPECTER
Oléoduc de l'Etat exploité par TRAPIL



1- Article R 126-1 du code de l'urbanisme

Servitudes acquises par décret d'Utilité Publique (non publié au J.O.)

ZONE 1 Servitude non aédificandi, non plantandi en terrain courant.

ZONE 2 Servitude non plantandi en forêt ou terrain boisé.

2- Articles L121-10, L123-1 et R111-2 du code de l'urbanisme

Distances de sécurité fixées par l'arrêté du 21 avril 1989 (J.O. du 25 mai 1989) portant réglementation de sécurité pour les pipelines à hydrocarbures liquides ou liquéfiés sous pression.

ZONE 3 Eloignement d'une construction isolée, ou d'un local professionnel occupé épisodiquement.

ZONE 4 Eloignement d'une construction ou d'un local professionnel fréquenté régulièrement.

Eloignement des Etablissements Recevant du Public visés à l'article R 123.19 (5° catégorie) du code de la construction et de l'habitation

ZONE 5 Eloignement des Etablissements Recevant du Public visés à l'article R 123.19 (catégories 1 à 4) du code de la construction et de l'habitation.

Le décret n° 91-1147 du 14 octobre 1991 définit la liste des travaux soumis à déclaration, et précise pour chacun d'eux la procédure de déclaration en fonction de leur distance à l'oléoduc (soit 15 mètres ou 40 mètres ou 50 mètres ou 75 mètres).

OLEODUC DE L'ETAT EXPLOITE PAR TRAFIC
(Hydrocarbures liquides)

Fiche
Servitude I I bi

SERVITUDES D'UTILITE PUBLIQUE

- Plan Local d'Urbanisme de : ⇒
Texte définissant les servitudes : ⇒ Pipeline de défense - décret n° 50-836 du 8 juillet 1950 (J.O. du 14 juillet 1950) modifié par décret n° 6382 du 4 février 1963 (J.O. du 5 février 1963).
Texte créant les servitudes de :
• Nom de l'ouvrage : ⇒
• Tronçon de l'oléoduc : ⇒
• Décret du : ⇒

Les servitudes ont été établies soit par conventions passées à l'amiable, soit par ordonnances d'imposition. Dans les deux cas, les actes correspondants ont fait l'objet d'une publication au bureau des hypothèques.

Consistance des servitudes :

1°/ Dans une bande de 5 mètres de largeur (zone forte de protection) où sont enfouies les canalisations, il est interdit :

- D'édifier une construction en dur même si ses fondations ont une profondeur inférieure à 0,60 mètre ;
- D'effectuer des travaux de toute nature y compris les façons culturales à plus de 0,60 mètre.

2°/ L'exploitant de la canalisation a le droit, à l'intérieur d'une bande de terrain de 15 mètres de largeur¹ dans laquelle est incluse la bande ci-dessus de 5 mètres :

- D'accéder en tout temps, en particulier pour effectuer les travaux d'entretien et de réparation ;
- D'essarter tous arbres et arbustes ;
- De construire, en limite des parcelles cadastrales, des bornes ou balises indiquant l'emplacement de la conduite.

3°/ Les propriétaires ou leurs ayant-droits sont tenus de :

- Ne procéder à aucune plantation d'arbres dans la bande de 15 mètres ;
- S'abstenir de tout acte de nature à nuire au bon fonctionnement, à l'entretien et à la conservation de l'ouvrage² ;
- Dénoncer, en cas de vente ou d'échange de parcelles en cause, la servitude dont elles sont grevées.

Service bénéficiaire des servitudes et gestionnaire de l'oléoduc à l'échelon central :

MINISTERE DE L'ECONOMIE, DES FINANCES ET DE L'INDUSTRIE
DIRECTION GENERALE DE L'ENERGIE ET DES MATIERES PREMIERES
DIREM / SNOI
59, BOULEVARD VINCENT AURIOL
75703 PARIS CEDEX 13 - TELEDON 021

Service exploitant à consulter pour l'accomplissement des formalités préalables à la réalisation des travaux exécutés à proximité du pipeline (Décret n° 91-1147 du 14 octobre 1991 et Arrêté du 16 novembre 1994) ainsi que l'obtention de tous renseignements sur la conduite et notamment son emplacement :

MONSIEUR LE DIRECTEUR DE LA 1^{ERE} DIVISION DES OLEODUCS DE DEFENSE COMMUNE
9 ET 10 RUE PHILIBERT LEON COUTURIER - BP 81
71103 CHALON SUR SAONE CEDEX


CETTE FICHE EST A REPRENDRE DANS LE DOSSIER DU PLU

Cette largeur a pu éventuellement être réduite.

Les abris de jardins, de chasse et de pêche, établis dans une bande de 5 mètres centrée sur la canalisation, empêchent la surveillance continue de celle-ci. En conséquence, leur établissement est soumis à accord préalable.

SERVITUDES D'UTILITE PUBLIQUE ET DISTANCES DE SECURITE A RESPECTER

Annexe à la fiche
Servitude I 1 bis



Distance de sécurité pour
tout type de construction

Distance de sécurité pour Etablissements Receptifs du Public
soumis à l'article R 123-2 code construction (incendie et panique)

Distance de sécurité pour Etablissements Receptifs du Public
Autre que pétrolier

Distance de sécurité pour construction à usage d'habitation
ou local professionnel fréquenté régulièrement

Dépôt d'hydrocarbures de
plus de 200 m³

Installation annexe
(station de pompage,
chambre à vannes de plus
de 3 vannes)

Chambre à vannes
isolée

REGLEMENT DE SECURITE DES PIPELINES A HYDROCARBURES LIQUIDES (ARRETE DU 21 AVRIL 1989 - J.O. DU 25 MAI 1989)

REGLEMENT DES DEPOTS
D'HYDROCARBURES LIQUIDES

SERVITUDES I3

G A Z

I. - GÉNÉRALITÉS

Servitudes relatives à l'établissement des canalisations de transport et de distribution de gaz.

Servitudes d'ancrage, d'appui, de passage sur les terrains non bâtis, non fermés ou clos de murs ou de clôtures équivalentes.

Loi du 15 juin 1906 (art. 12) modifiée par les lois du 19 juillet 1922, du 13 juillet 1925 (art. 298) et du 4 juillet 1935, les décrets du 27 décembre 1925, 17 juin et 12 novembre 1958 et n° 67-885 du 6 octobre 1967.

Article 35 de la loi n° 46-628 du 8 avril 1946 sur la nationalisation de l'électricité et du gaz.

Ordonnance n° 58-997 du 23 octobre 1958 (art. 60) relative à l'expropriation portant modification de l'article 35 de la loi n° 46-628 du 8 avril 1946.

Décret n° 67-886 du 6 octobre 1967 sur les conventions amiables portant reconnaissance des servitudes de l'article 12 de la loi du 15 juin 1906 et confiant au juge de l'expropriation la détermination des indemnités dues pour imposition des servitudes.

Décret n° 85-1108 du 15 octobre 1985 relatif au régime des transports de gaz combustibles par canalisations abrogeant le décret n° 64-81 du 23 janvier 1964.

Décret n° 85-1109 du 15 octobre 1985 modifiant le décret n° 70-492 du 11 juin 1970 pris pour l'application de l'article 35 modifié de la loi du 8 avril 1946 concernant la procédure de déclaration d'utilité publique des travaux d'électricité et de gaz qui ne nécessitent que l'établissement de servitudes ainsi que des conditions d'établissement desdites servitudes.

Ministère de l'industrie et de l'aménagement du territoire (direction générale de l'énergie et des matières premières, direction du gaz et de l'électricité et du charbon).

II. - PROCÉDURE D'INSTITUTION

A. - PROCÉDURE

Les servitudes d'ancrage, d'appui, de passage sur les terrains non bâtis, non fermés ou clos de murs ou de clôtures équivalentes bénéficient aux ouvrages déclarés d'utilité publique (art. 35 de la loi du 8 avril 1946) à savoir :

- canalisations de transport de gaz et installations de stockage souterrain de gaz combustible ;
- canalisations de distribution de gaz et installations de stockage en surface annexes de la distribution.

La déclaration d'utilité publique en vue de l'exercice des servitudes, sans recours à l'expropriation, est obtenue conformément aux dispositions du chapitre III du décret n° 85-1109 du 15 octobre 1985. Elle est prononcée soit par arrêté préfectoral ou arrêté conjoint des préfets des départements intéressés, soit par arrêté du ministre chargé du gaz ou par arrêté conjoint du ministre chargé du gaz et du ministre chargé de l'urbanisme, selon les modalités fixées par l'article 9 du décret n° 85-1109 du 15 octobre 1985.

La procédure d'établissement des servitudes est définie par le décret du 11 juin 1970 en son titre II.

A défaut d'accord amiable, le distributeur adresse au préfet, par l'intermédiaire de l'ingénieur chargé du contrôle, une requête pour l'application des servitudes, accompagnée d'un plan et d'un état parcellaire indiquant les propriétés qui doivent être atteintes par les servitudes. Le préfet prescrit alors une enquête publique dont le dossier est transmis aux maires des communes intéressées et notifié au demandeur. Les maires intéressés donnent avis de l'ouverture de l'enquête et notifient aux propriétaires concernés, les travaux projetés (art. 13 du décret du 11 juin 1970).

Le demandeur après avoir eu connaissance des observations présentées au cours de l'enquête, arrête définitivement son projet, lequel est transmis avec l'ensemble du dossier au préfet, qui institue par arrêté les servitudes que le demandeur est autorisé à exercer après l'accomplissement des formalités de publicité mentionnées à l'article 18 du décret du 11 juin 1970 et visées ci-dessous en C.

Remarque : dans la plupart des cas, il est passé entre le concessionnaire et les propriétaires intéressés des conventions de servitudes amiables. Ces conventions remplacent les formalités mentionnées ci-dessus et produisent les mêmes effets que l'arrêté préfectoral d'approbation du projet de détail des tracés (art. 1^{er} du décret n° 67-886 du 6 octobre 1967).

B. - INDEMNISATION

Des indemnités ne sont dues que s'il y a eu préjudice. Elles sont versées au propriétaire ou à l'exploitant pour le dédommager des troubles temporaires qu'il doit subir pendant l'exécution des travaux de pose. Si le propriétaire lorsqu'il est distinct de l'exploitant, ou l'exploitant lui-même, peut faire valablement état d'un préjudice permanent, une indemnité lui sera également versée. En fait, les canalisations de gaz une fois posée n'entraînent pratiquement aucun dommage permanent en dehors d'un droit de surveillance dont dispose le transporteur ou le distributeur (qui s'exerce environ une fois par an).

Les indemnités sont versées en une seule fois.

En cas de litige, l'indemnité est fixée par le juge de l'expropriation, conformément aux articles 2 et 3 du décret du 6 octobre 1967 (art. 20 du décret du 11 juin 1970).

Elles sont à la charge du transporteur ou du distributeur.

C. - PUBLICITÉ

Se référer à la même rubrique de la fiche « électricité ».

III. - EFFETS DE LA SERVITUDE

A. - PRÉROGATIVES DE LA PUISSANCE PUBLIQUE

1° Prérogatives exercées directement par la puissance publique

Droit pour le bénéficiaire d'établir à demeure des canalisations souterraines sur des terrains privés non bâtis qui ne sont pas fermés de murs ou autres clôtures équivalentes.

Droit pour le bénéficiaire de procéder à des abattages d'arbres ou à des élagages de branches lors de la pose des conduites.

2° Obligations de faire imposées au propriétaire

Néant.

B. - LIMITATIONS AU DROIT D'UTILISER LE SOL

1° Obligations passives

Obligation pour les propriétaires de réserver le libre passage et l'accès aux agents de l'entreprise exploitante pour la pose, l'entretien et la surveillance des installations. Ce droit de passage ne doit être exercé qu'en cas de nécessité à des heures normales et après en avoir prévenu les intéressés, dans toute la mesure du possible.

2° Droits résiduels du propriétaire

Les propriétaires dont les terrains sont traversés par une canalisation de transport de gaz (servitude de passage) conservent le droit de les clore ou d'y élever des immeubles à condition toutefois d'en avertir l'exploitant.

En ce qui concerne plus particulièrement les travaux de terrassement, de fouilles, de forage ou d'enfoncement susceptibles de causer des dommages à des conduites de transport, leur exécution ne peut être effectuée que conformément aux dispositions d'un arrêté-type pris par le ministre de l'industrie.

SERVITUDES I4

ÉLECTRICITÉ

I. - GÉNÉRALITÉS

Servitudes relatives à l'établissement des canalisations électriques.

Servitude d'ancrage, d'appui, de passage, d'élagage et d'abattage d'arbres.

Loi du 15 juin 1906, article 12, modifiée par les lois du 19 juillet 1922, du 13 juillet 1925 (art. 298) et du 4 juillet 1935, les décrets des 27 décembre 1925, 17 juin et 12 novembre 1938 et le décret n° 67-885 du 6 octobre 1967.

Article 35 de la loi n° 46-628 du 8 avril 1946 portant nationalisation de l'électricité et du gaz.

Ordonnance n° 58-997 du 23 octobre 1958 (art. 60) relative à l'expropriation portant modification de l'article 35 de la loi du 8 avril 1946.

Décret n° 67-886 du 6 octobre 1967 sur les conventions amiables portant reconnaissance des servitudes de l'article 12 de la loi du 15 juin 1906 et confiant au juge de l'expropriation la détermination des indemnités dues pour imposition des servitudes.

Décret n° 85-1109 du 15 octobre 1985 modifiant le décret n° 70-492 du 11 juin 1970 portant règlement d'administration publique pour l'application de l'article 35 modifié de la loi n° 46-628 du 8 avril 1946, concernant la procédure de déclaration d'utilité publique des travaux d'électricité et de gaz qui ne nécessitent que l'établissement de servitudes ainsi que les conditions d'établissement desdites servitudes.

Circulaire n° 70-13 du 24 juin 1970 (mise en application des dispositions du décret du 11 juin 1970) complétée par la circulaire n° LR-J/A-033879 du 13 novembre 1985 (nouvelles dispositions découlant de la loi n° 83-630 du 12 juillet 1983 sur la démocratisation des enquêtes publiques et du décret n° 85-453 du 23 avril 1985 pris pour son application).

Ministère de l'industrie et de l'aménagement du territoire (direction générale de l'industrie et des matières premières, direction du gaz, de l'électricité et du charbon).

II. - PROCÉDURE D'INSTITUTION

A. - PROCÉDURE

— Les servitudes d'ancrage, d'appui, de passage, d'élagage et d'abattage d'arbres bénéficient :

- aux travaux déclarés d'utilité publique (art. 35 de la loi du 8 avril 1946) ;
- aux lignes placées sous le régime de la concession ou de la régie réalisée avec le concours financier de l'Etat, des départements, des communes ou syndicats de communes (art. 298 de la loi du 13 juillet 1925) et non déclarées d'utilité publique (1).

La déclaration d'utilité publique des ouvrages d'électricité en vue de l'exercice des servitudes est obtenue conformément aux dispositions des chapitres I^{er} et II du décret du 11 juin 1970 modifié par le décret n° 85-1109 du 15 octobre 1985.

La déclaration d'utilité publique est prononcée :

- soit par arrêté préfectoral ou arrêté conjoint des préfets des départements intéressés et en cas de désaccord par arrêté du ministre chargé de l'électricité, en ce qui concerne les ouvrages de distribution publique d'électricité et de gaz et des ouvrages du réseau d'alimentation générale en énergie électrique ou de distribution aux services publics d'électricité de tension inférieure à 225 kV (art. 4, alinéa 2, du décret n° 85-1109 du 15 octobre 1985) ;

(1) Le bénéfice des servitudes instituées par les lois de 1906 et de 1925 vaut pour l'ensemble des installations de distribution d'énergie électrique, sans qu'il y ait lieu de distinguer selon que la ligne dessert une collectivité publique ou un service public ou une habitation privée (Conseil d'Etat, 1^{er} février 1985, ministre de l'industrie contre Michaud : req. n° 36313).

- soit par arrêté du ministre chargé de l'électricité ou arrêté conjoint du ministre chargé de l'électricité et du ministre chargé de l'urbanisme s'il est fait application des articles L. 123-8 et R. 123-35-3 du code de l'urbanisme, en ce qui concerne les mêmes ouvrages visés ci-dessus, mais d'une tension supérieure ou égale à 225 kV (art. 7 du décret n° 85-1109 du 15 octobre 1985).

La procédure d'établissement des servitudes est définie par le décret du 11 juin 1970 en son titre II (le décret n° 85-1109 du 15 octobre 1985 modifiant le décret du 11 juin 1970 n'a pas modifié la procédure d'institution des dites servitudes). La circulaire du 24 juin 1970 reste applicable.

A défaut d'accord amiable, le distributeur adresse au préfet par l'intermédiaire de l'ingénieur en chef chargé du contrôle, une requête pour l'application des servitudes, accompagnée d'un plan et d'un état parcellaire indiquant les propriétés qui doivent être atteintes par les servitudes. Le préfet prescrit alors une enquête publique dont le dossier est transmis aux maires des communes intéressées et notifié au demandeur. Les maires concernés donnent avis de l'ouverture de l'enquête et notifient aux propriétaires concernés les travaux projetés.

Le demandeur, après avoir eu connaissance des observations présentées au cours de l'enquête, arrête définitivement son projet, lequel est transmis avec l'ensemble du dossier au préfet, qui institue par arrêté les servitudes que le demandeur est autorisé à exercer après l'accomplissement des formalités de publicité mentionnées à l'article 18 du décret du 11 juin 1970 et visées ci-dessous en C.

Par ailleurs, une convention peut être passée entre le concessionnaire et le propriétaire ayant pour objet la reconnaissance des dites servitudes. Cette convention remplace les formalités mentionnées ci-dessus et produit les mêmes effets que l'arrêté préfectoral (art. 1^{er} du décret n° 67-886 du 6 octobre 1967) (1).

B. - INDEMNISATION

Les indemnisations dues à raison des servitudes sont prévues par la loi du 15 juin 1906 en son article 12. Elles sont dues en réparation du préjudice résultant directement de l'exercice des servitudes (2).

Elles sont dues par le maître d'ouvrage. La détermination du montant de l'indemnité, à défaut d'accord amiable, est fixée par le juge de l'expropriation (art. 20 du décret du 11 juin 1970). Les dommages survenus à l'occasion des travaux doivent être réparés comme dommages de travaux publics (3).

Dans le domaine agricole, l'indemnisation des exploitants agricoles et des propriétaires est calculée en fonction des conventions passées, en date du 21 octobre 1987, entre Électricité de France et l'Assemblée permanente des chambres d'agriculture (A.P.C.A.) et rendues applicables par les commissions régionales instituées à cet effet. Pour les dommages instantanés liés aux travaux, l'indemnisation est calculée en fonction d'un accord passé le 21 octobre 1981 entre l'A.P.C.A., E.D.F. et le syndicat des entrepreneurs de réseaux, de centrales et d'équipements industriels électriques (S.E.R.C.E.).

C. - PUBLICITÉ

Affichage en mairie de chacune des communes intéressées, de l'arrêté instituant les servitudes.

Notification au demandeur de l'arrêté instituant les servitudes.

Notification dudit arrêté, par les maires intéressés ou par le demandeur, à chaque propriétaire et exploitant pourvu d'un titre régulier d'occupation et concerné par les servitudes.

(1) L'institution des servitudes qui implique une enquête publique, n'est nécessaire qu'à défaut d'accord amiable. L'arrêté préfectoral est vicié si un tel accord n'a pas été recherché au préalable par le maître d'ouvrage (Conseil d'Etat, 18 novembre 1977, ministre de l'industrie contre consorts Lannio) ; sauf si l'intéressé a manifesté, dès avant l'ouverture de la procédure, son hostilité au projet (Conseil d'Etat, 20 janvier 1985, Tredan et autres).

(2) Aucune indemnité n'est due, par exemple, pour préjudice esthétique ou pour diminution de la valeur d'un terrain à bâtir. En effet, l'implantation des supports des lignes électriques et le survol des propriétés sont par principe précaires et ne portent pas atteinte au droit de propriété, notamment aux droits de bâtir et de se clore (Cass. civ. III, 17 juillet 1872 : Bull. civ. III, n° 464 ; Cass. civ. III, 16 janvier 1979).

(3) Ce principe est posé en termes clairs par le Conseil d'Etat dans un arrêt du 7 novembre 1986 - E.D.F. c. Aujoulat (req. n° 50436, D.A. n° 60).

III. - EFFETS DE LA SERVITUDE

A. - PRÉROGATIVES DE LA PUISSANCE PUBLIQUE

1° Prérogatives exercées directement par la puissance publique

Droit pour le bénéficiaire d'établir à demeure des supports et ancrages pour conducteurs aériens d'électricité, soit à l'extérieur des murs ou façades donnant sur la voie publique, sur les toits et terrasses des bâtiments, à condition qu'on y puisse accéder par l'extérieur, dans les conditions de sécurité prescrites par les règlements administratifs (servitude d'ancrage).

Droit pour le bénéficiaire, de faire passer les conducteurs d'électricité au-dessus des propriétés, sous les mêmes conditions que ci-dessus, peu importe que les propriétés soient ou non closes ou bâties (servitude de surplomb).

Droit pour le bénéficiaire, d'établir à demeure des canalisations souterraines ou des supports pour les conducteurs aériens, sur des terrains privés non bâtis qui ne sont pas fermés de murs ou autres clôtures équivalentes (servitude d'implantation). Lorsqu'il y a application du décret du 27 décembre 1925, les supports sont placés autant que possible sur les limites des propriétés ou des clôtures.

Droit pour le bénéficiaire, de couper les arbres et les branches qui se trouvant à proximité des conducteurs aériens d'électricité, gênent leur pose ou pourraient par leur mouvement ou leur chute occasionner des courts-circuits ou des avaries aux ouvrages (décret du 12 novembre 1938).

2° Obligations de faire imposées au propriétaire

Néant.

B. - LIMITATIONS D'UTILISER LE SOL

1° Obligations passives

Obligation pour les propriétaires de réserver le libre passage et l'accès aux agents de l'entreprise exploitante pour la pose, l'entretien et le surveillance des installations. Ce droit de passage ne doit être exercé qu'en cas de nécessité et à des heures normales et après avoir prévenu les intéressés, dans toute la mesure du possible.

2° Droits résiduels des propriétaires

Les propriétaires dont les immeubles sont grevés de servitudes d'appui sur les toits ou terrasses ou de servitudes d'implantation ou de surplomb conservent le droit de se clore ou de bâtir, ils doivent toutefois un mois avant d'entreprendre l'un de ces travaux, prévenir par lettre recommandée l'entreprise exploitante.

SERVITUDE Int1

CIMETIÈRES

I. - GÉNÉRALITÉS

Servitudes de voisinage frappant les terrains non bâtis, sur une distance de 100 mètres (1) des nouveaux cimetières transférés :

- servitude *non aedificandi*.
- servitudes relatives aux puits.

Code des communes, article L. 361-4 (décret du 7 mars 1804 codifié). - Servitudes.

Code de l'urbanisme, articles L. 421-1, L. 422-2, R. 421-38-19 et R. 422-8.

Code des communes, articles L. 361-1, L. 361-4, L. 361-6, L. 361-7 (décret modifié du 23 Prairial AN XII) et articles R. 361-1, R. 361-2.

Circulaire n° 75-669 du ministère de l'intérieur en date du 29 décembre 1975, relative à la création et à l'agrandissement des cimetières.

Circulaire n° 78-195 du ministère de l'intérieur en date du 10 mai 1978 relative à la création, à la translation et à l'agrandissement des cimetières.

Loi n° 85-772 du 25 juillet 1985 (art. 45) modifiant l'article L. 362-1 du code des communes.

Décret n° 86-272 du 24 février 1986 pris en application de l'article 45 de la loi du 25 juillet 1985 visée ci-dessus.

Circulaire du ministère de l'intérieur en date du 3 mars 1986 pour l'application de l'article 45 de la loi du 25 juillet 1985 modifiant l'article L. 361-1 du code des communes.

Ministère de l'intérieur (direction générale des collectivités locales).

II. - PROCÉDURE D'INSTITUTION

A. - PROCÉDURE

Les servitudes résultant du voisinage d'un cimetière (servitude *non aedificandi* et servitudes relatives aux puits) instituées par l'article L. 361-4 du code des communes s'étendent dans un rayon de 100 mètres autour du cimetière, et s'appliquent aux cimetières transférés hors des communes urbaines ou des périmètres d'agglomération (art. L. 361-1, alinéa 2, du code des communes).

Ont le caractère de communes urbaines, les communes dont la population agglomérée compte plus de 2 000 habitants et celles qui appartiennent en totalité ou en partie à une agglomération de plus de 2 000 habitants (art. R. 361-3 du code des communes). Cette définition recouvre la notion d'unités urbaines au sens de l'I.N.S.E.E. Il s'agit aussi bien des agglomérations urbaines multicommunales que de villes isolées.

Le chiffre de 2 000 habitants ne concerne que la population agglomérée, c'est-à-dire résidant à l'intérieur du périmètre d'agglomération. Il convient de définir le périmètre d'agglomération conformément aux termes utilisés par la jurisprudence (Conseil d'État, arrêt « Toret » du 23 décembre 1887, rec., p. 854), c'est-à-dire par les « périmètres extérieurs des constructions groupées ou des enclos qu'ils joignent immédiatement » (voir circulaire du 3 mars 1986 sur la création et l'agrandissement des cimetières).

Dans les communes urbaines et dans les périmètres d'agglomération, la création ou l'agrandissement des cimetières à moins de 35 mètres des habitations nécessite une autorisation préfectorale (art. L. 361-1, alinéa 2, du code des communes). La servitude frappe donc la partie de l'agglomération située entre 35 et 100 mètres. Cependant, dans la pratique administrative, quand une commune a transféré son cimetière à moins de 35 mètres de l'agglomération, on admet qu'il

(1) La distance de 100 mètres se calcule à partir de la limite du cimetière.

ne serait ni équitable ni d'ailleurs vraiment utile d'appliquer avec rigueur le régime de servitude du côté des habitations déjà existantes. C'est donc seulement du côté des terrains non bâtis que l'on fait porter les servitudes (circulaire n° 78-195 du 10 mai 1978).

Lesdites servitudes s'appliquent également aux terrains voisins des cimetières établis dès l'origine hors des communes et à moins de 35 mètres de l'enceinte de la commune (circulaire n° 78-195 du 10 mai 1978, 2^e partie, § A 2^o b).

Aucune servitude ne frappe les fonds attenants à un cimetière situé en tout ou partie dans l'enceinte de la commune et qui n'a pas été transféré, sauf dans l'hypothèse où le cimetière a été désaffecté pour la partie située à moins de 35 mètres et s'il a été agrandi au moyen de terrains qui, eux, sont situés à la distance légale de l'agglomération (circulaire du 10 mai 1978, 2^e partie, § A 2^o a).

B. - INDEMNISATION

La servitude *non aedificandi* instituée par l'article L. 361-4 du code des communes ne paraît pas devoir permettre aux propriétaires voisins des cimetières transférés d'obtenir une indemnisation (Conseil d'Etat, 1^{er} octobre 1971, consorts Vitrin : rec., p. 574), le juge administratif imposant à ces propriétaires qu'ils apportent la preuve difficile d'un préjudice direct, certain, grave et spécial (Conseil d'Etat, 14 mars 1986, commune de Gap-Romette contre consorts Beraud, req. 1158).

C. - PUBLICITÉ

Néant.

III. - EFFETS DE LA SERVITUDE

A. - PRÉROGATIVES DE LA PUISSANCE PUBLIQUE

1^o Prérrogatives exercées directement par la puissance publique

Néant.

2^o Obligations de faire imposées au propriétaire

Obligation pour le propriétaire, sur injonction de l'administration, de procéder à la démolition des bâtiments comportant normalement la présence de l'homme (1) ou au comblement des puits établis sans autorisation à moins de 100 mètres des nouveaux cimetières transférés hors des communes.

Obligation pour le propriétaire, après visite contradictoire d'experts et en vertu d'un arrêté préfectoral pris sur demande de la police locale, de procéder au comblement des puits (art. L. 361-4, alinéa 3, du code des communes).

B. - LIMITATIONS AU DROIT D'OCCUPER LE SOL

1^o Obligations passives

Interdiction sans autorisation de l'autorité administrative, d'élever aucune habitation, ni de creuser aucun puits à moins de 100 mètres des nouveaux cimetières transférés ou créés hors des communes (art. L. 361-4 du code des communes).

2^o Droits résiduels du propriétaire

Possibilité pour le propriétaire d'obtenir l'autorisation de l'autorité administrative d'élever des constructions comportant normalement la présence de l'homme ou de creuser des puits à moins de 100 mètres des « nouveaux cimetières transférés hors des communes ». Dans le cas de construction soumise à permis de construire, ce dernier ne peut être délivré qu'avec l'accord du maire. Cet accord est réputé donné à défaut de réponse dans un délai d'un mois suivant le dépôt de la demande de permis de construire (R. 421-38-19 du code de l'urbanisme).

(1) La servitude *non aedificandi* est interprétée strictement, ainsi ne s'applique-t-elle pas à un hangar pour automobiles (Conseil d'Etat, 11 mai 1938, suc., rec., p. 410).

Obligation pour le propriétaire d'obtenir l'autorisation du maire pour l'augmentation ou la restauration des bâtiments existants comportant normalement la présence de l'homme.

Si les travaux projetés sont exemptés de permis de construire mais soumis au régime de déclaration en application de l'article L. 422-2 du code de l'urbanisme, le service instructeur consulte l'autorité mentionnée à l'article R. 421-38-19 dudit code. L'autorité ainsi consultée fait connaître son opposition ou les prescriptions qu'elle demande dans un délai d'un mois à dater de la réception de la demande d'avis par l'autorité consultée. Faute de réponse dans ce délai, elle est réputée avoir émis un avis favorable (art. R. 422-8 du code de l'urbanisme).

L'autorisation délivrée à un propriétaire de construire sur son terrain à une distance de moins de 100 mètres du cimetière, entraîne l'extinction de la servitude *non aedificandi* au profit des propriétaires successifs de ce terrain (servitude réelle qui suit le fonds en quelques mains qu'il passe).

CODE DES COMMUNES

Art. L. 361-1 (*Remplacé par loi n° 85-772, 25 juillet 1985, art. 45*). - Des terrains sont spécialement consacrés par chaque commune à l'inhumation des morts.

Dans les communes urbaines et à l'intérieur du périmètre d'agglomération, la création d'un cimetière et son agrandissement à moins de 35 mètres des habitations sont autorisés par arrêté du représentant de l'Etat dans le département.

Un décret en Conseil d'Etat fixe les conditions d'application du présent article.

Art. L. 361-4 (*Loi n° 82-213 du 2 mars 1982, art. 21*). - Nul ne peut, sans autorisation, élever aucune habitation ni creuser aucun puits à moins de cent mètres des nouveaux cimetières transférés hors des communes.

Les bâtiments existants ne peuvent être ni restaurés ni augmentés sans autorisation.

Les puits peuvent, après visite contradictoire d'experts, être comblés par décision du représentant de l'Etat dans le département.

Art. L. 361-6. - En cas de translation de cimetières, les cimetières existants sont fermés dès que les nouveaux emplacements sont disposés à recevoir les inhumations. Ils restent dans l'état où ils se trouvent, sans que l'on en puisse faire usage pendant cinq ans.

Toutefois, les inhumations peuvent continuer à être faites dans les caveaux de famille édifiés dans les cimetières désaffectés, à concurrence du nombre de places disponibles au moment de la fermeture de ces cimetières, à condition que ceux-ci satisfassent aux prescriptions légales d'hygiène et de salubrité et que l'affectation du sol à un autre usage ne soit pas reconnue d'utilité publique.

Art. L. 361-7. - Passé le délai de cinq ans, les cimetières désaffectés peuvent être affermés par les communes auxquelles ils appartiennent, mais à condition qu'ils ne soient qu'ensemencés ou plantés, sans qu'il puisse être fait aucune fouille ou fondation pour des constructions de bâtiment jusqu'à ce qu'il en soit autrement ordonné.

Art. R. * 361-1. - Les dispositions législatives qui prescrivent la translation des cimetières hors des villes et bourgs peuvent être appliquées à toutes les communes.

Art. R. * 361-2. - La translation du cimetière, lorsqu'elle devient nécessaire, est ordonnée par un arrêté du préfet, après avis du conseil municipal de la commune.

Le préfet détermine également le nouvel emplacement du cimetière, après avis du conseil municipal, et après enquête de *commodo* et *incommodo*.

Art. R. * 361-3 (*Décret n° 86-272 du 24 février 1986*). - Ont le caractère de communes urbaines, pour l'application du deuxième alinéa de l'article L. 361-1, les communes dont la population agglomérée compte plus de 2 000 habitants et celles qui appartiennent, en totalité ou en partie, à une agglomération de plus de 2 000 habitants.

L'autorisation prévue par le même article est accordée après enquête de *commodo* et *incommodo* et avis du conseil départemental d'hygiène.

Art. R. 361-5. - Dans le cas prévu au troisième alinéa de l'article L. 361-4, la décision de combler les puits est prise par arrêté du préfet à la demande de la police locale.

SERVITUDES PM1

RISQUES NATURELS

I. - GÉNÉRALITÉS

Servitudes résultant des plans d'exposition aux risques naturels prévisibles institués en vue, d'une part, de localiser, caractériser et prévoir les effets des risques naturels existants dans le souci notamment d'informer et de sensibiliser le public et, d'autre part, de définir les mesures et techniques de prévention nécessaires.

Loi n° 82-600 du 13 juillet 1982 relative à l'indemnisation des victimes des catastrophes naturelles (art. 5-1).

Décret n° 84-328 du 3 mai 1984 relatif à l'élaboration des plans d'exposition aux risques naturels prévisibles.

Loi n° 87-565 du 22 juillet 1987 relative à l'organisation de la sécurité civile, à la protection de la forêt contre l'incendie et à la prévention des risques majeurs.

Lettre-circulaire du 20 novembre 1984 relative aux conditions d'application du décret du 3 mai 1984.

Circulaire n° 88-67 du 20 juin 1988 relative aux risques naturels et au droit des sols.

Ministère chargé de l'environnement et de la prévention des risques technologiques et naturels majeurs (direction de l'eau et de la prévention des pollutions et des risques, délégation aux risques majeurs).

Ministère de l'équipement, du logement, des transports et de la mer (direction de l'architecture et de l'urbanisme).

II. - PROCÉDURE D'INSTITUTION

A. - PROCÉDURE

La procédure de création et de révision des plans d'exposition aux risques (P.E.R.) est prévue par le décret du 3 mai 1984 (art. 1^{er}).

1° Initiative

L'établissement et la révision des P.E.R. sont prescrits par arrêté du préfet du département. Lorsque le périmètre mis à l'étude s'étend sur plusieurs départements, l'arrêté est pris conjointement par les préfets de ces départements.

Les communes dont le territoire est inclus dans le périmètre sont saisies pour avis du projet d'arrêté. Passé le délai de deux mois, leur avis est réputé favorable.

Si un territoire homogène au point de vue des risques s'étend sur plusieurs communes, il est préférable, pour des questions de procédure, de prescrire un P.E.R. pour chacune des communes plutôt qu'un P.E.R. multicommunal. Dans ce cas, les études techniques devront être menées conjointement afin d'assurer « l'égalité de traitement ».

Le préfet du département désigne le service extérieur de l'Etat chargé d'élaborer le projet de P.E.R.

2° Contenu du dossier

Le dossier de P.E.R. comprend un rapport de présentation qui tient lieu d'exposé des motifs pour l'institution de la servitude d'utilité publique que constitue le P.E.R., il énonce les caractéristiques des risques naturels prévisibles étudiés et en précise la localisation sur le territoire communal. Le rapport de présentation doit, en outre, justifier les sectorisations des documents graphiques et les prescriptions du règlement, compte tenu de l'importance des risques et des occupations et utilisations du sol.

Le dossier comprend aussi des documents graphiques qui doivent faire apparaître les différentes zones et sous-zones à l'intérieur desquelles s'appliquent les dispositions réglementaires des P.E.R. L'article 5 du décret du 3 mai 1984 distingue trois catégories de zones en raison de l'importance du risque et de la vulnérabilité des biens existants et futurs :

- *zone rouge*, ou zone très exposée pour laquelle la probabilité d'occurrence du risque et la forte intensité de ses effets prévisibles sont telles qu'il n'existe pas de mesure de prévention économiquement opportune autre que l'inconstructibilité ;

- *zone bleue*, ou zone moyennement exposée pour laquelle la probabilité d'occurrence du risque et l'intensité de ses effets prévisibles, moins importants, permettent d'y autoriser certaines occupations et utilisations du sol sous condition de respecter certaines prescriptions. La zone bleue est donc définie de telle sorte que le risque et ses conséquences y soient acceptables moyennant le respect de ces prescriptions ;

- *zone blanche*, ou zone réputée non exposée, pour laquelle l'occurrence du risque et l'intensité de ses effets prévisibles y sont négligeables.

Le dossier comprend enfin un règlement qui détermine les occupations ou utilisations du sol qui sont interdites dans chacune des zones rouge et bleue. De même c'est pour la zone bleue qu'il détermine les mesures de nature à prévenir les risques, à en réduire les conséquences ou à les rendre supportables à l'égard des biens et des activités (art. 6 du décret n° 84-328 du 3 mai 1984).

3° Consultation des communes

Il y a consultation de la (ou des) commune(s) avant la prescription du plan d'exposition aux risques (P.E.R.) par arrêté préfectoral.

Les communes dont le territoire est concerné par le périmètre mis à l'étude sont à nouveau consultées pour avis sur le projet d'arrêté. L'avis des conseils municipaux doit intervenir dans un délai de deux mois au terme duquel cet avis est réputé favorable. Le dossier soumis à avis comprend : le projet d'arrêté, le plan délimitant le périmètre de l'étude, un rapport sommaire justificatif.

Le préfet du département statue sur les avis donnés et le projet est arrêté par lui ou conjointement par les préfets si plusieurs départements sont concernés, éventuellement amendé pour tenir compte des avis.

4° Enquête publique

Le préfet du département prescrit par arrêté l'enquête publique du P.E.R. Cette enquête se déroule dans les formes prévues par le code de l'expropriation pour cause d'utilité publique (il s'agit de l'enquête publique de droit commun de l'article R. 11-4 du code de l'expropriation). Il appartient au préfet de désigner le commissaire enquêteur ou les membres de la commission d'enquête dont la rémunération sera imputée sur les crédits ouverts pour l'élaboration des P.E.R.

Par un souci d'efficacité, le P.E.R. peut être rendu public et soumis à enquête publique par le même arrêté ; en outre, lorsqu'un document d'urbanisme ou une opération, concerné par le projet de P.E.R., doit être soumis à enquête publique, il conviendra de favoriser la simultanéité de ces deux enquêtes.

A l'issue de l'enquête publique, le projet de plan accompagné des conclusions du commissaire enquêteur ou de la commission d'enquête est soumis pour avis aux conseils municipaux concernés. Leur avis doit intervenir dans un délai de deux mois au terme duquel il est réputé favorable.

5° L'approbation

Le plan d'exposition aux risques naturels prévisibles, éventuellement modifié pour tenir compte des résultats de l'enquête publique et des avis des conseils municipaux, est approuvé par arrêté du ou des préfets de département.

En cas d'avis défavorable du commissaire enquêteur ou de la commission d'enquête ou encore d'un conseil municipal, le plan est approuvé par décret en Conseil d'Etat après avis du délégué aux risques majeurs.

B. - INDEMNISATION

Aucune indemnité n'est prévue compte tenu de la portée de cette servitude, celle-ci permettant en effet de faire bénéficier des garanties ouvertes en matière d'assurance par la loi du 13 juillet 1982 relative à l'indemnisation des propriétaires victimes des catastrophes naturelles.

Cependant, l'exécution des mesures prévues par les P.E.R., concernant les constructions et installations existantes antérieurement à la publication de l'acte approuvant le plan, ne peuvent entraîner un coût supérieur à 10 p. 100 de la valeur vénale des biens concernés. Dans le cas où la totalité des mesures entraînerait un coût supérieur à cette valeur, il y a lieu d'étudier l'efficacité des mesures partielles et éventuellement de prescrire que celles-ci ne constituent pas une obligation, pour pouvoir continuer à bénéficier des garanties en cas de survenance d'une catastrophe naturelle.

C. - PUBLICITÉ

Publication de l'arrêté préfectoral de prescription du plan d'exposition aux risques naturels prévisibles au recueil des actes administratifs du (ou des) département(s).

Publication du projet de plan d'exposition aux risques naturels prévisibles au recueil des actes administratifs du (ou des) département(s). Les textes ne prévoient pas d'autres mesures de publication du P.E.R. rendu public ; néanmoins, il est souhaitable, d'une part, de publier des avis dans la presse régionale ou locale afin d'assurer une publicité très large de l'opération et, d'autre part, que les services instructeurs se mettent à la disposition du public pour lui fournir toutes les explications nécessaires.

L'acte approuvant le P.E.R. fait l'objet :

- d'une mention au *Journal officiel* de la République française s'il s'agit d'un décret en Conseil d'Etat ;
- d'une mention au recueil des actes administratifs des départements concernés, s'il s'agit d'un arrêté du préfet du département ou d'un arrêté conjoint.

Ces arrêtés font l'objet d'une mention en caractères apparents dans deux journaux régionaux ou locaux diffusés dans le ou les départements concernés.

Une copie de l'acte d'approbation est affichée en mairie.

Pour l'application de l'article 5-1 de la loi du 13 juillet 1982, la publication du plan est réputée faite le trentième jour pour l'affichage en mairie de l'acte d'approbation.

Le P.E.R. est opposable aux tiers dès l'exécution de la dernière mesure de publicité de l'acte l'ayant approuvé.

Le plan approuvé et l'ensemble des documents de la procédure relatifs à chaque commune sont tenus à la disposition du public en préfecture et en mairie (mention de ces mesures de publicité et des lieux où les documents peuvent être consultés est faite avec l'affichage de l'acte d'approbation en mairie (art. 9 du décret).

III. - EFFETS DE LA SERVITUDE

La servitude d'utilité publique constituée par le P.E.R. est opposable à toute personne publique ou privée.

A. - PRÉROGATIVES DE LA PUISSANCE PUBLIQUE

1° Prerogatives exercées directement par la puissance publique

Néant.

2° Obligations de faire imposées au propriétaire

Il n'existe pas d'obligations de faire *stricto sensu*, mais des incitations à faire qui conditionnent la possibilité de bénéficier de la garantie ouverte par la loi du 13 juillet 1982 relative à l'indemnisation des propriétaires victimes de catastrophes naturelles. Ainsi, le règlement du P.E.R. peut assujettir les particuliers à la réalisation de travaux ou ouvrages destinés à diminuer les risques.

En outre, des mesures de prévention peuvent être imposées aux biens existants antérieurement à la publication du P.E.R. (délai de 5 ans pour s'y conformer) mais elles ne peuvent imposer des travaux dont le coût excède 10 p. 100 de la valeur vénale des biens concernés (art. 6 du décret).

Cependant, dans le cas où la totalité des mesures entraînerait un coût supérieur à cette valeur, il y a lieu d'étudier l'efficacité des mesures partielles et éventuellement de prescrire que celles-ci ne constituent plus une obligation pour pouvoir continuer à bénéficier des garanties, en cas de survenance d'une catastrophe naturelle.

B. - LIMITATIONS AU DROIT D'UTILISER LE SOL

1° Obligations passives

Réglementation de toute occupation ou utilisation physique du sol, quelle que soit la nature des bâtiments, des installations ou des travaux, autres que les biens de l'Etat, qu'ils soient exposés directement à un risque ou susceptibles de l'aggraver, soumis ou non à un régime d'autorisation ou de déclaration en application de législations extérieures à la loi du 13 juillet 1982, assurés ou non, permanents ou non.

Interdiction ou réglementation pour chacune des zones « rouge » et « bleue » des diverses occupations et utilisations du sol, en raison de leur degré d'exposition aux risques ou du caractère aggravant qu'elles constituent.

Le règlement du P.E.R. précise les diverses catégories entrant dans le champ d'application et parmi celles-ci notamment : les bâtiments de toute nature, les terrains de camping et de caravanage, les murs et clôtures, les équipements de télécommunication et de transport d'énergie, les plantations, les dépôts de matériaux, les exhaussements et affouillements, les aires de stationnement, les démolitions de toute nature, les méthodes culturales...

Interdiction de droit, en zone « rouge », de construire tout bâtiment soumis ou non à permis de construire, cette zone étant inconstructible en application de l'article 5 de la loi du 13 juillet 1982.

Application du code forestier pour les coupes et abattages d'arbres et défrichements dans la mesure où cette réglementation est adaptée à la prévention des risques naturels.

Le respect des dispositions des P.E.R. conditionne la possibilité de bénéficier de la réparation des dommages matériels directement occasionnés par l'intensité anormale d'un agent naturel, conformément à l'article 1^{er} de la loi du 13 juillet 1982.

2° Droits résiduels du propriétaire

Possibilité d'entreprendre les travaux d'entretien et de gestion normaux des bâtiments implantés antérieurement ou encore les travaux susceptibles de réduire les conséquences du risque, ainsi que les autres occupations et utilisations du sol compatibles avec l'existence du risque notamment industriel correspondant à l'exercice d'une activité saisonnière.

Cette possibilité concerne évidemment les biens et activités implantés en zone « rouge ».

LOI N° 82-600 DU 13 JUILLET 1982

relative à l'indemnisation des victimes de catastrophes naturelles

L'Assemblée nationale et le Sénat ont adopté,

Le Président de la République promulgue la loi dont la teneur suit :

Art. 1^{er}. - Les contrats d'assurance, souscrits par toute personne physique ou morale autre que l'Etat et garantissant les dommages d'incendie ou tous autres dommages à des biens situés en France, ainsi que les dommages aux corps de véhicules terrestres à moteur, ouvrent droit à la garantie de l'assuré contre les effets des catastrophes naturelles sur les biens faisant l'objet de tels contrats.

En outre, si l'assuré est couvert contre les pertes d'exploitation, cette garantie est étendue aux effets des catastrophes naturelles, dans les conditions prévues au contrat correspondant.

Sont considérés comme les effets des catastrophes naturelles, au sens de la présente loi, les dommages matériels directs ayant eu pour cause déterminante l'intensité anormale d'un agent naturel, lorsque les mesures habituelles à prendre pour prévenir ces dommages n'ont pu empêcher leur survenance ou n'ont pu être prises.

L'état de catastrophe naturelle est constaté par arrêté interministériel.

Art. 2. - Les entreprises d'assurance doivent insérer dans les contrats visés à l'article 1^{er} une clause étendant leur garantie aux dommages visés au troisième alinéa dudit article.

La garantie ainsi instituée ne peut excepter aucun des biens mentionnés au contrat ni opérer d'autre abattement que ceux qui seront fixés dans les clauses types prévues à l'article 3.

Elle est couverte par une prime ou cotisation additionnelle, individualisée dans l'avis d'échéance du contrat visé à l'article 1^{er} et calculée à partir d'un taux unique défini par arrêté pour chaque catégorie de contrat. Ce taux est appliqué au montant de la prime ou cotisation principale ou au montant des capitaux assurés, selon la catégorie de contrat.

Les indemnités résultant de cette garantie doivent être attribuées aux assurés dans un délai de trois mois à compter de la date de remise de l'état estimatif des biens endommagés ou des pertes subies, sans préjudice de dispositions contractuelles plus favorables ou de la date de publication, lorsque celle-ci est postérieure, de la décision administrative constatant l'état de catastrophe naturelle.

Art. 3. - Dans un délai d'un mois à compter de la date de publication de la présente loi, les contrats visés à l'article 1^{er} sont réputés, nonobstant toute disposition contraire, contenir une telle clause.

Des clauses types réputées écrites dans ces contrats sont déterminées par arrêté avant cette date.

Art. 4. - L'article L. 431-3 du code des assurances est complété par les dispositions suivantes :

« La caisse centrale de réassurance est habilitée à pratiquer les opérations de réassurance des risques résultant de catastrophes naturelles, avec la garantie de l'Etat, dans des conditions fixées par décret en Conseil d'Etat. »

Art. 5. - I. - L'Etat élabore et met en application des plans d'exposition aux risques naturels prévisibles, qui déterminent notamment les zones exposées et les techniques de prévention à y mettre en œuvre tant par les propriétaires que par les collectivités ou les établissements publics. Ces plans sont élaborés et révisés dans des conditions définies par décret en Conseil d'Etat. Ils valent servitude d'utilité publique et sont annexés au plan d'occupation des sols, conformément à l'article L. 123-10 du code de l'urbanisme.

Dans les terrains classés inconstructibles par un plan d'exposition, l'obligation prévue au premier alinéa de l'article 2 ne s'impose pas aux entreprises d'assurance à l'égard des biens et des activités visés à l'article 1^{er}, à l'exception, toutefois, des biens et des activités existant antérieurement à la publication de ce plan.

Cette obligation ne s'impose pas non plus aux entreprises d'assurance à l'égard des biens immobiliers construits et des activités exercées en violation des règles administratives en vigueur lors de leur mise en place et tendant à prévenir les dommages causés par une catastrophe naturelle.

Les entreprises d'assurance ne peuvent toutefois se soustraire à cette obligation que lors de la conclusion initiale ou du renouvellement du contrat.

A l'égard des biens et des activités situés dans les terrains couverts par un plan d'exposition, qui n'ont cependant pas été classés inconstructibles à ce titre, les entreprises d'assurance peuvent exceptionnellement déroger aux dispositions de l'article 2, deuxième alinéa, sur décision d'un bureau central de tarification, dont les conditions de constitution et les règles de fonctionnement sont fixées par décret en Conseil d'Etat.

A l'égard des biens et activités couverts par un plan d'exposition et implantés antérieurement à sa publication, la même possibilité de dérogation pourra être ouverte aux entreprises d'assurance lorsque le propriétaire ou l'exploitant ne se sera pas conformé dans un délai de cinq ans aux prescriptions visées au premier alinéa du présent article.

Le bureau central de tarification fixe des abattements spéciaux dont les montants maxima sont déterminés par arrêté, par catégorie de contrat.

Lorsqu'un assuré s'est vu refuser par trois entreprises d'assurance l'application des dispositions de la présente loi, il peut saisir le bureau central de tarification, qui impose à l'une des entreprises d'assurance concernées, que choisit l'assuré, de le garantir contre les effets des catastrophes naturelles.

Toute entreprise d'assurance ayant maintenu son refus de garantir un assuré dans les conditions fixées par le bureau central de tarification, est considérée comme ne fonctionnant plus conformément à la réglementation en vigueur et encourt le retrait de l'agrément administratif prévu à l'article L. 321-1 du code des assurances.

Est nulle toute clause des traités de réassurance tendant à exclure le risque de catastrophe naturelle de la garantie de réassurance en raison des conditions d'assurance fixées par le bureau central de tarification.

II. - Les salariés résidant ou habituellement employés dans une zone touchée par une catastrophe naturelle peuvent bénéficier d'un congé maximum de vingt jours non rémunérés, pris en une ou plusieurs fois, à leur demande, pour participer aux activités d'organismes apportant une aide aux victimes de catastrophes naturelles.

En cas d'urgence, ce congé peut être pris sous préavis de vingt-quatre heures.

Le bénéfice du congé peut être refusé par l'employeur s'il estime que ce refus est justifié par des nécessités particulières à son entreprise et au fonctionnement de celle-ci. Ce refus doit être motivé. Il ne peut intervenir qu'après consultation du comité d'entreprise ou d'établissement ou, à défaut, des délégués du personnel.

Art. 6. - Les dispositions de la présente loi ne sont pas applicables aux départements d'outre-mer. Une loi ultérieure fixera un régime adapté aux particularités de ces départements.

Art. 7. - Sont exclus du champ d'application de la présente loi les dommages causés aux récoltes non engrangées, aux cultures, aux sols et au cheptel vif hors bâtiment, dont l'indemnisation reste régie par les dispositions de la loi n° 64-706 du 10 juillet 1964 modifiée organisant un régime de garantie contre les calamités agricoles.

Sont exclus également du champ d'application de la présente loi les dommages subis par les corps de véhicules aériens, maritimes, lacustres et fluviaux ainsi que les marchandises transportées et les dommages visés à l'article L. 242-1 du code des assurances.

Les contrats d'assurance garantissant les dommages mentionnés aux alinéas précédents ne sont pas soumis au versement de la prime ou cotisation additionnelle.

Art. 8. - L'article L. 121-4 du code des assurances est remplacé par les dispositions suivantes :

« Art. L. 121-4. - Celui qui est assuré auprès de plusieurs assureurs par plusieurs polices, pour un même intérêt, contre un même risque, doit donner immédiatement à chaque assureur connaissance des autres assureurs.

« L'assuré doit, lors de cette communication, faire connaître le nom de l'assureur avec lequel une autre assurance a été contractée et indiquer la somme assurée.

« Quand plusieurs assurances contre un même risque sont contractées de manière dolosive ou frauduleuse, les sanctions prévues à l'article L. 121-3, premier alinéa, sont applicables.

« Quand elles sont contractées sans fraude, chacune d'elles produit ses effets dans les limites des garanties du contrat et dans le respect des dispositions de l'article L. 121-1, quelle que soit la date à laquelle l'assurance aura été souscrite. Dans ces limites, le bénéficiaire du contrat peut obtenir l'indemnisation de ses dommages en s'adressant à l'assureur de son choix.

« Dans les rapports entre assureurs, la contribution de chacun d'eux est déterminée en appliquant au montant du dommage le rapport existant entre l'indemnité qu'il aurait versée s'il avait été seul et le montant cumulé des indemnités qui auraient été à la charge de chaque assureur s'il avait été seul. »

Art. 9. - Dans l'article L. 111-2 du code des assurances, les termes : « L. 121-4 à L. 121-8 » sont remplacés par les termes : « L. 121-5 à L. 121-8 ».

Art. 10. - Les deux derniers alinéas de l'article L. 121-4 du code des assurances sont applicables aux contrats en cours nonobstant toute disposition contraire.

La présente loi sera exécutée comme loi de l'Etat.

Fait à Paris, le 13 juillet 1982.

DÉCRET N° 84-328 DU 3 MAI 1984

relatif à l'élaboration des plans d'exposition aux risques naturels prévisibles

Le Premier ministre,

Sur le rapport du ministre de l'économie, des finances et du budget et du ministre de l'intérieur et de la décentralisation,

Vu le code de l'urbanisme ;

Vu la loi n° 82-600 du 13 juillet 1982 relative à l'indemnisation des victimes des catastrophes naturelles, et notamment son article 5 ;

Le Conseil d'Etat (section de l'intérieur) entendu,

Décète :

Art. 1^{er}. - L'établissement et la révision des plans d'exposition aux risques naturels prévus à l'article 5 de la loi du 13 juillet 1982 susvisée sont prescrits par arrêté du commissaire de la République du département.

Lorsque le périmètre mis à l'étude s'étend sur plusieurs départements, l'arrêté est pris conjointement par les commissaires de la République de ces départements ; l'arrêté précise celui des commissaires de la République qui est chargé de conduire la procédure.

Art. 2. - L'arrêté prescrivant l'établissement d'un plan d'exposition aux risques naturels prévisibles détermine le périmètre mis à l'étude et la nature des risques qui sont pris en compte ; il désigne le service extérieur de l'Etat qui sera chargé d'instruire le projet.

Les communes dont le territoire est inclus dans le périmètre sont saisies, pour avis, du projet d'arrêté. Cet avis est réputé favorable passé le délai de deux mois qui suit leur saisine.

L'arrêté est transmis aux maires de ces communes ; il est publié au Recueil des actes administratifs du ou des départements.

Art. 3. - Le plan d'exposition aux risques naturels prévisibles comprend :

- 1° Un rapport de présentation ;
- 2° Un ou plusieurs documents graphiques ;
- 3° Un règlement.

Art. 4. - Le rapport de présentation :

1° Enonce les caractéristiques des risques naturels prévisibles étudiés et en précise la localisation sur le territoire communal ;

2° Justifie les prescriptions du ou des documents graphiques et du règlement compte tenu de l'importance des risques que des occupations ou utilisations susceptibles de les aggraver ou d'en aggraver les effets.

Il peut, également, indiquer les équipements collectifs dont le fonctionnement peut être perturbé gravement ou interrompu par la survenance d'une catastrophe naturelle.

Art. 5. - Le ou les documents graphiques délimitent à l'intérieur du périmètre du plan :

1° Une zone « rouge » estimée très exposée et où certains risques naturels sont particulièrement redoutables ; cette zone est inconstructible en application de l'article 5 de la loi du 13 juillet 1982 susvisée ; toutefois peuvent y être autorisés les aménagements destinés à assurer la protection des constructions existantes ;

2° Une zone « bleue » exposée à des risques moindres ;

3° Une zone « blanche » sans risques prévisibles.

Art. 6. - I. - Le règlement détermine les occupations ou utilisations du sol qui sont interdites dans chacune des zones « rouge » et « bleue ».

II. - Il détermine, pour la zone « bleue », les mesures de nature à prévenir les risques, à en réduire les conséquences ou à les rendre supportables tant à l'égard des biens et activités implantés antérieurement à la publication du plan que de tous les biens et activités qui peuvent y être implantés. Ces mesures peuvent être définies par référence à des documents techniques préétablis.

Les mesures définies à l'alinéa précédent tiennent compte de l'opportunité économique ; elles peuvent différer selon qu'elles s'appliquent à des biens et activités existants ou en projet.

L'exécution des mesures de prévention prévues par le plan d'exposition aux risques naturels prévisibles concernant les biens existant antérieurement à la publication de ce plan ne peuvent entraîner un coût supérieur à 10 p. 100 de la valeur vénale des biens concernés.

Art. 7. - Le commissaire de la République adresse, pour avis, l'ensemble du projet de plan d'exposition aux risques naturels prévisibles aux communes concernées. Lorsque ces avis ont été recueillis, ou réputés acquis, le projet de plan, éventuellement modifié pour en tenir compte, est rendu public par arrêté du commissaire de la République du département ou, dans le cas prévu à l'article 1^{er}, par arrêté conjoint.

Le projet de plan est alors soumis à une enquête publique dans les formes prévues par le code de l'expropriation pour cause d'utilité publique. L'enquête s'effectue dans le respect du secret de la défense nationale et du secret industriel.

A l'issue de l'enquête, le projet de plan accompagné des conclusions du commissaire enquêteur ou de la commission d'enquête est soumis, pour avis, aux conseils municipaux concernés.

Les avis des conseils municipaux prévus au présent article sont réputés favorables passé le délai de deux mois qui suit leur saisine.

Art. 8. - Le plan d'exposition aux risques naturels prévisibles, éventuellement modifié pour tenir compte des résultats de l'enquête et des avis des conseils municipaux, est approuvé par arrêté du ou des commissaires de la République de département.

En cas d'avis défavorable du commissaire enquêteur, de la commission d'enquête ou d'un conseil municipal, le plan est approuvé par décret en Conseil d'Etat après avis du délégué aux risques majeurs.

Art. 9. - L'acte approuvant un plan d'exposition aux risques naturels prévisibles fait l'objet :

1^o D'une mention au *Journal officiel* de la République française s'il s'agit d'un décret en Conseil d'Etat ;

2^o D'une mention au Recueil des actes administratifs des départements concernés s'il s'agit d'un arrêté d'un commissaire de la République ou d'arrêtés conjoints. Dans ce cas, ces arrêtés font l'objet d'une mention en caractères apparents dans deux journaux régionaux ou locaux diffusés dans le ou les départements concernés.

Une copie de l'acte d'approbation est ensuite affichée en mairie.

Pour l'application des dispositions de l'article 51 de la loi du 13 juillet 1982 susvisée, la publication du plan est réputée faite le 30^e jour d'affichage en mairie de l'acte d'approbation.

Ce plan approuvé et l'ensemble des documents de la procédure relatifs à chaque commune sont tenus à la disposition du public en préfecture et en mairie. Mention de ces mesures de publicité et des lieux où les documents peuvent être consultés est faite avec l'affichage de l'acte d'approbation prévu à l'alinéa précédent.

Art. 10. - Le 13 du IV de la liste des servitudes d'utilité publique affestant l'utilisation du sol annexée à l'article R. 126-1 du code de l'urbanisme est complété par les dispositions suivantes :

« Servitudes résultant des plans d'exposition aux risques naturels prévisibles et instituées en application de l'article 5-1, premier alinéa, de la loi n° 82-600 du 13 juillet 1982. »

Art. 11. - Le ministre de l'économie, des finances et du budget, le ministre de l'intérieur et de la décentralisation, le ministre de l'agriculture, le ministre de l'industrie et de la recherche, le ministre de l'urbanisme et du logement et le secrétaire d'Etat auprès du Premier ministre, chargé de l'environnement et de la qualité de la vie, sont chargés, chacun en ce qui le concerne, de l'exécution du présent décret, qui sera publié au *Journal officiel* de la République française.

Fait à Paris, le 3 mai 1984.