



PRÉFET DE LA SEINE-SAINT-DENIS

PRÉFECTURE

DIRECTION DE LA COORDINATION DES POLITIQUES
PUBLIQUES ET DE L'APPUI TERRITORIAL

BUREAU DE L'UTILITÉ PUBLIQUE ET DES AFFAIRES FONCIÈRES
SY

Arrêté préfectoral n° 2020 -2635 du 12 NOV. 2020

Arrêté établissant, au profit de la Société du Grand Paris, une servitude d'utilité publique en tréfonds nécessaire à l'établissement, à l'aménagement, à l'exploitation et à l'entretien du tunnel ferroviaire de la ligne 15 EST Est / ligne orange du réseau complémentaire du réseau de transport public du Grand Paris entre « Saint-Denis Pleyel » (gare exclue) et « Champigny centre »

à

SAINT-DENIS ET SAINT-OUEN-SUR-SEINE

LE PRÉFET DE LA SEINE-SAINT-DENIS

Vu le code de l'expropriation pour cause d'utilité publique ;

Vu le code général des collectivités territoriales ;

Vu le code des transports, et notamment les articles L.2113-1 et suivants ;

Vu le code de l'urbanisme ;

Vu la loi n°65-557 du 10 juillet 1965 modifiée fixant le statut de la copropriété des immeubles bâtis ;

Vu la loi n°2010-597 du 3 juin 2010 modifiée relative au Grand Paris ;

Vu la loi n°2015-992 du 17 août 2015 relative à la transition énergétique pour la croissance verte ;

Vu le décret n°55-22 du 4 janvier 1955 modifié portant réforme de la publicité foncière ;

Vu le décret n°2004-374 du 29 avril 2004 modifié relatif aux pouvoirs des préfets, à l'organisation et à l'action des services de l'État dans les régions et départements ;

Vu le décret n° 2010-756 du 7 juillet 2010 modifié relatif à la société du Grand Paris ;

Vu le décret n° 2011-1011 du 24 août 2011 portant approbation du schéma d'ensemble du réseau de transport public du Grand Paris ;

Vu le décret n°2015-1572 du 2 décembre 2015 relatif à l'établissement d'une servitude d'utilité publique en tréfonds ;

Vu le décret n° 2016-814 du 17 juin 2016 relatif au regroupement du contentieux de l'expropriation pour cause d'utilité publique lié à la réalisation du réseau de transport du Grand Paris ;

Vu le décret du 10 avril 2019 portant nomination de Monsieur Georges-François LECLERC en qualité de préfet de la Seine-Saint-Denis ;

Vu l'arrêté inter-préfectoral n° 2017-0325 du 13 février 2017 déclarant d'utilité publique et urgents les travaux nécessaires à la réalisation de la ligne 15 Est / orange du réseau complémentaire du réseau de transport public du Grand Paris entre « Saint-Denis Pleyel » (gare exclue) et « Champigny centre » et emportant mise en compatibilité des documents d'urbanisme des communes de Saint-Denis, Aubervilliers, Pantin, Drancy, Bobigny, Noisy-le-Sec, Bondy, Rosny-sous-Bois, Fontenay-sous-Bois et Le Perreux-sur-Marne ;

Vu l'arrêté inter-préfectoral n° 2018-1438 du 20 juin 2018 portant modification de la déclaration d'utilité publique relative aux travaux nécessaires à la réalisation de la ligne 15 Est / orange du réseau complémentaire du réseau de transport public du Grand Paris entre « Saint-Denis Pleyel » (gare exclue) et « Champigny centre », prononcée par l'arrêté n° 2017-0325 du 13 février 2017, et emportant mise en compatibilité du plan local d'urbanisme de la commune de Rosny-sous-Bois ;

Vu l'arrêté préfectoral n° 2019-1003 du 18 avril 2019 prescrivant l'ouverture d'une enquête parcellaire portant sur l'établissement d'une servitude d'utilité publique en tréfonds, au profit de la Société du Grand Paris, en vue de la réalisation, du tunnel de la ligne 15 Est / orange du réseau complémentaire du réseau de transport public du Grand Paris entre « Saint-Denis Pleyel » (gare exclue) et « Champigny centre » à Saint-Denis et Saint-Ouen-sur-Seine ;

Vu le dossier soumis à l'enquête parcellaire, comprenant, outre les documents mentionnés à l'article R. 131-3 du code de l'expropriation, les plans permettant de déterminer l'emplacement et le volume des tréfonds susceptibles d'être grevés ainsi qu'une notice explicative exposant les motifs rendant nécessaire l'établissement de la servitude ;

Vu les notifications individuelles du dépôt du dossier d'enquête parcellaires en mairie, adressées aux propriétaires des immeubles, des terrains ou du sous-sol et aux titulaires de droits réels concernés, et auxquelles était jointe une copie de la notice explicative ;

Vu le rapport de la commissaire enquêtrice et son avis favorable sans réserve en date du 26 juillet 2019 ;

Vu le courrier de saisine du 26 février 2020 par lequel le président du directoire de la Société du Grand Paris demande au préfet de la Seine-Saint-Denis de prendre un arrêté établissant une servitude d'utilité publique en tréfonds sur les communes de Saint-Denis et Saint-Ouen-sur-Seine ;

Considérant la nécessité d'instituer une servitude d'utilité publique en tréfonds en vue de l'établissement, de l'aménagement, de l'exploitation et de l'entretien de l'infrastructure souterraine de transport de la ligne 15 Est du réseau complémentaire du réseau de transport public du Grand Paris ;

Considérant que la servitude concerne en l'espèce des portions de l'ouvrage de la ligne 15 Est correspondant au tunnel reliant le tronçon intergare gare de Saint-Denis Pleyel/ouvrage annexe 3300 et l'intergare - gare mairie d'Aubervilliers/gare Saint-Denis Pleyel du métro souterrain du réseau de transport public du Grand Paris, situées plus de quinze mètres au-dessous du point le plus bas du terrain naturel ;

Considérant que les propriétaires des immeubles, des terrains ou du sous-sol et les titulaires de droits réels concernés ont été informés des motifs rendant nécessaire l'établissement de la servitude en tréfonds et mis en mesure de présenter leurs observations, dans le cadre de l'enquête parcellaire susmentionnée ;

Sur proposition de la secrétaire générale de la préfecture de la Seine-Saint-Denis :

ARRÊTE

Article 1^{er} : Il est institué, au profit de la Société du Grand Paris, une servitude d'utilité publique en tréfonds, au sens de l'article L.2113-1 du code des transports, portant sur le tunnel ferroviaire de la ligne 15 EST(tronçon intergare gare de Saint-Denis Pleyel/ouvrage annexe 3300 et de l'intergare - gare mairie d'Aubervilliers/gare Saint-Denis Pleyel) du métro souterrain du réseau complémentaire du réseau de transport public du Grand Paris.

Cette servitude concerne des portions des ouvrages dits E39, E40 et E41, situés plus de quinze mètres au-dessous du point le plus bas du terrain naturel et correspondant au tunnel reliant l'intergare gare de Saint-Denis Pleyel à l'ouvrage annexe 3300 (ouvrage d'entonnement situé à Saint-Ouen-sur-Seine) ainsi que de l'intergare - gare mairie d'Aubervilliers à la gare Saint-Denis Pleyel.

L'état parcellaire, les plans parcellaires et états descriptifs annexés au présent arrêté désignent les propriétés grevées par la servitude, déterminent l'emplacement et le volume des tréfonds, et précisent l'identité des propriétaires et titulaires de droits réels concernés.

La servitude confère à son bénéficiaire le droit d'occuper le volume en sous-sol nécessaire à l'établissement, à l'aménagement, à l'exploitation et à l'entretien de l'infrastructure souterraine de transport.

Elle oblige les propriétaires et titulaires de droits réels concernés à s'abstenir de tout fait de nature à nuire au bon fonctionnement, à l'entretien et à la conservation de l'ouvrage.

Article 2 : Le présent arrêté est notifié par le préfet de la Seine-Saint-Denis, par lettre recommandée avec demande d'avis de réception, à la Société du Grand Paris.

Article 3 : La Société du Grand Paris notifie le présent arrêté à chaque propriétaire et le cas échéant à chaque titulaire de droits réels concerné, par lettre recommandée avec demande d'avis de réception. L'extrait d'état parcellaire est joint à cette notification.

Au cas où la résidence d'un propriétaire ou d'un titulaire de droits réels est inconnue, la notification du présent arrêté est faite en double copie au maire de la commune sur le territoire de laquelle se trouve la propriété, qui en fait afficher une pendant une durée de deux mois.

Lorsque la servitude porte sur des parties communes d'un immeuble bâti, d'un groupe d'immeubles bâtis ou d'un ensemble immobilier soumis à la loi du 10 juillet 1965 susvisée, elle est valablement établie à l'encontre du syndicat représentant les copropriétaires et titulaires de droits réels immobiliers.

Article 4 : La servitude prend effet à l'égard des propriétaires et, le cas échéant, des titulaires de droits réels et syndicats de copropriétaires concernés dès que l'arrêté leur est notifié

Article 5 : La servitude d'utilité publique en tréfonds instituée par le présent arrêté est annexée au plan local d'urbanisme intercommunal (PLUi) de l'établissement public territorial Plaine commune.

Dans les conditions prévues par le code de l'urbanisme, les autorités compétentes en matière de droit des sols assurent l'opposabilité de la servitude lorsque les travaux envisagés par un pétitionnaire seraient de nature à nuire au bon fonctionnement, à l'entretien et à la conservation de l'ouvrage.

Conformément à l'article L. 152-7 du code de l'urbanisme, si la servitude d'utilité publique instituée par le présent arrêté n'est pas annexée au PLUi dans un délai d'un an à compter de son institution, elle ne peut être opposée, à l'expiration de ce délai, aux demandes d'autorisation d'occupation du sol.

En application des articles L. 153-60 et R. 153-18 du code de l'urbanisme, la servitude est notifiée par le préfet au président de l'établissement public territorial (EPT) Plaine commune, afin que ce dernier fasse procéder sans délai à son annexion au PLUi. Le président de l'EPT constate par un arrêté qu'il a été procédé à la mise à jour du PLUi. A défaut, le président de l'EPT est mis en demeure par le préfet d'annexer la servitude au PLUi et, si cette formalité n'a pas été effectuée dans le délai de trois mois à compter de la mise en demeure, le préfet y procède d'office par arrêté. L'arrêté du président de l'EPT constatant la mise à jour du PLUi, ou l'arrêté préfectoral mentionné à la phrase précédente, est affiché pendant un mois au siège de l'EPT et en mairies de Saint-Denis et Saint-Ouen-sur-Seine.

La Société du Grand Paris transmet aux services de l'État et des collectivités concernés, sous format numérique, les éléments correspondant à la servitude instituée par le présent arrêté en vue de la mise à jour du PLUi ou de l'alimentation du portail national de l'urbanisme.

Article 6 : Les propriétaires et, le cas échéant, les titulaires de droits réels concernés bénéficient d'un délai de six mois, à compter de la notification du présent arrêté effectuée conformément à son article 3, pour demander à la Société du Grand Paris, bénéficiaire de la servitude d'utilité publique, l'indemnité compensatrice prévue par l'article L.2113-3 du code des transports.


A défaut d'accord amiable dans un délai de quatre mois à compter de la réception de cette demande, il est fait application des dispositions du troisième alinéa de l'article R. 311-9 et des articles R. 311-10 à R. 323-14 du code de l'expropriation pour cause d'utilité publique, en vue de la fixation de l'indemnité compensatrice par le juge de l'expropriation près le tribunal de grande instance de Paris, compétent en vertu du décret n° 2016-814 du 17 juin 2016 susvisé.

Le bénéficiaire de la servitude d'utilité publique en tréfonds supporte seul la charge et le coût de la notification de l'ordonnance de transport sur les lieux, de la copie des mémoires des parties et de la copie des documents qui lui ont été transmis.

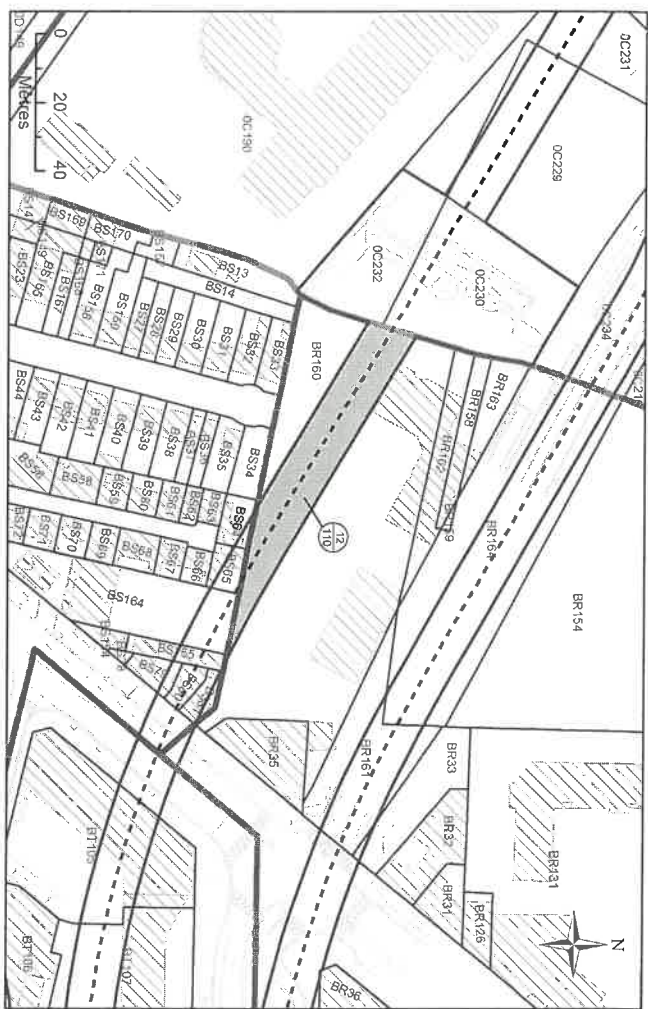
Article 7 : Le présent arrêté est publié au bulletin d'informations administratives de la préfecture de la Seine-Saint-Denis.

Article 8 : Le présent arrêté peut être déféré au tribunal administratif de Montreuil dans un délai de deux mois à compter de sa notification ou de sa publication.

Article 9 : La secrétaire générale de la préfecture de la Seine-Saint-Denis, la sous-préfète de Saint-Denis, les maires de Saint-Denis et Saint-Ouen-sur-Seine, le président de l'établissement public territorial Plaine Commune et le président du directoire de la Société du Grand Paris sont chargés, chacun en ce qui le concerne, de l'exécution du présent arrêté, dont copie est adressée à la commissaire enquêtrice, au directeur de l'unité départementale de la direction régionale et interdépartementale de l'équipement et de l'aménagement et au président du tribunal administratif de Montreuil.

Le préfet,

Georges-François LECLERC

N°1: Plan de Masse 1/1 500



N°2: Assiette Volumétrique de la Servitude d'Utilité Publique Saint-Denis - bd anatole france - Section BR n°160 - Contenance 56a 83ca

Niveau	Designation sommaire	Superficie (m²)	Base		Teinte
			Cote altimétrique (NGF)	Supérieure	
Tréfonds	Emprise SGP	1208	a	17.0 m	Verte

Descriptif de l'assiette

Altimétrie : NGF, système IGN69



Réseau de transport public du Grand Paris - Lot 2
N° à l'état parcellaire : 12/110
Servitude d'Utilité Publique

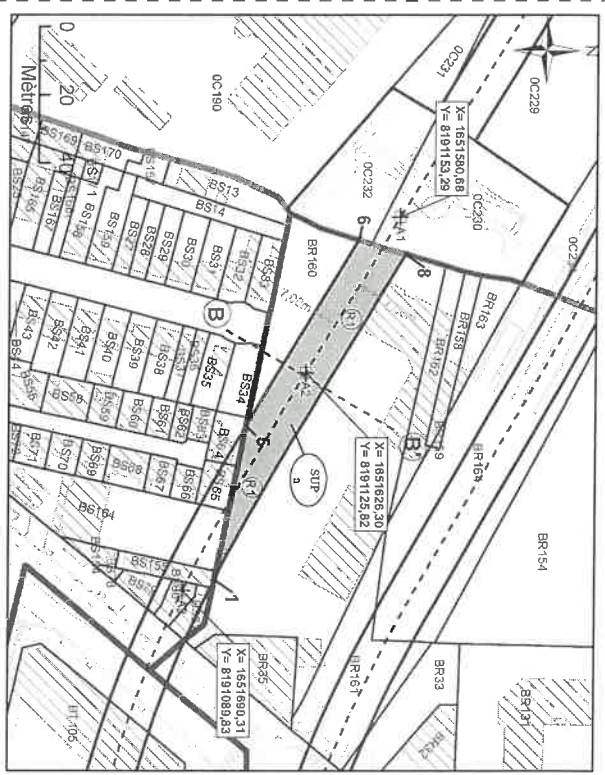
Ce document est la propriété de la SGP - Toutes reproductions et communications sont interdites sans autorisation

MANDATAIRE:		EMETTEUR:		Emetteur		N° de marché		N° SGP		Spécialité		Phase		Type de document		N° de plan et Folio		Indice	
SEGAT 31, rue Etienne Marey 75020 Paris Tel : 01 43 15 85 00 Yann Point		ATGT Géométrie-Expert 34-36 Avenue Louis Aragon 93000 BOBIGNY Tel : 01 48 95 09 58		ATGT		11L07MAXX		XXX		FON		RPH		212		50334 19/12/06		a 1	

Georges-François LECLERC
Georges-François LECLERC

VU pour être annexé
à mon arrêté en date de ce jour
2020-2635 du 12 NOV. 2020

N°3: Plan en Tréfonds 1/1 500

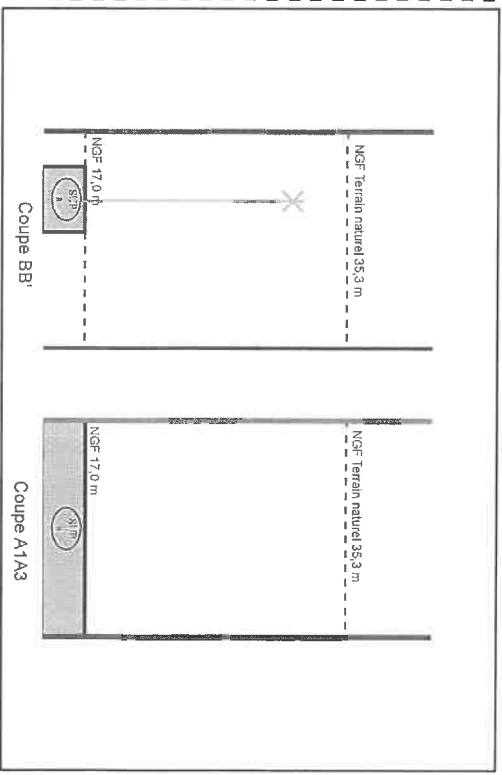


NB : SUP sans valeur de délimitation du périmètre du terrain, ni bornage.

Légende

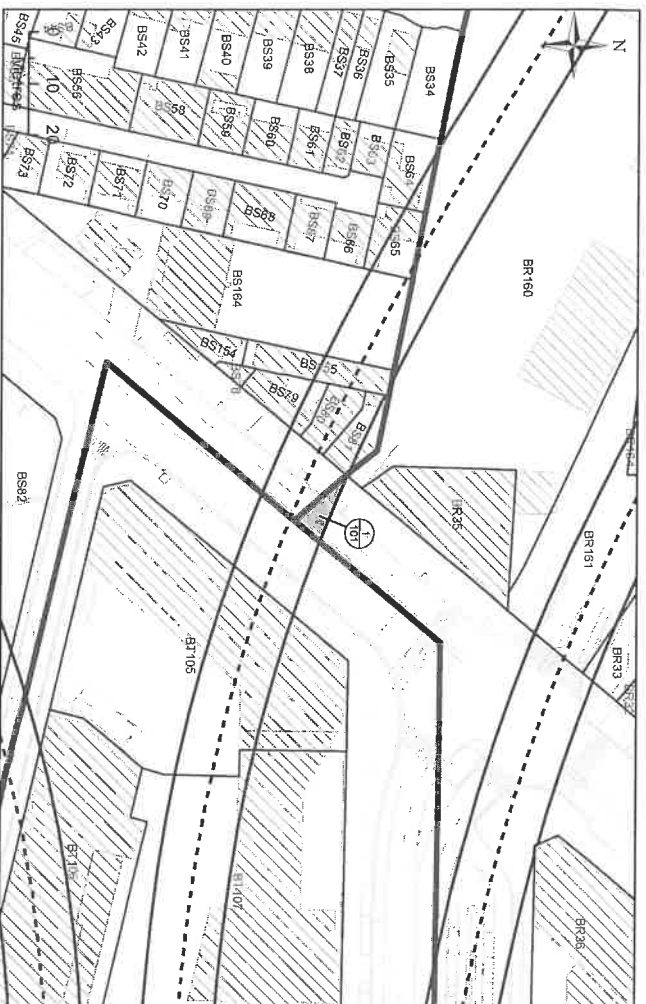
	A1	Géoréférencement du tracé
	1	Sommet du Volume 1, fraction de la parcelle en tréfonds
	A	Sommet du périmètre
	A	Sommet du périmètre
	7.00 m	Servitude Utilité Publique
	7.00 m	Cotation graphique
	(2 points)	Partie du tracé définie par une ligne

N°4: Coupe



NB : Cotes NGF Terrain Naturel issues de la BD ALTI. Représentations et valeurs indicatives.

N°1: Plan de Masse 1/1 000



N°2: Assiette Volumétrique de la Servitude d'Utilité Publique Saint-Denis - Boulevard Anatole France - Section BR n°DP2 - Contenance 44ca

Niveau	Désignation sommaire	Superficie (m ²)	Base	Cote altimétrique (NGF)		Teinte
				Supérieure	Inférieure	
Tréfonds	Emprise SGP	44	a	17.2 m	Non délimitée	Verte

Altimétrie : NGF, système IGN69



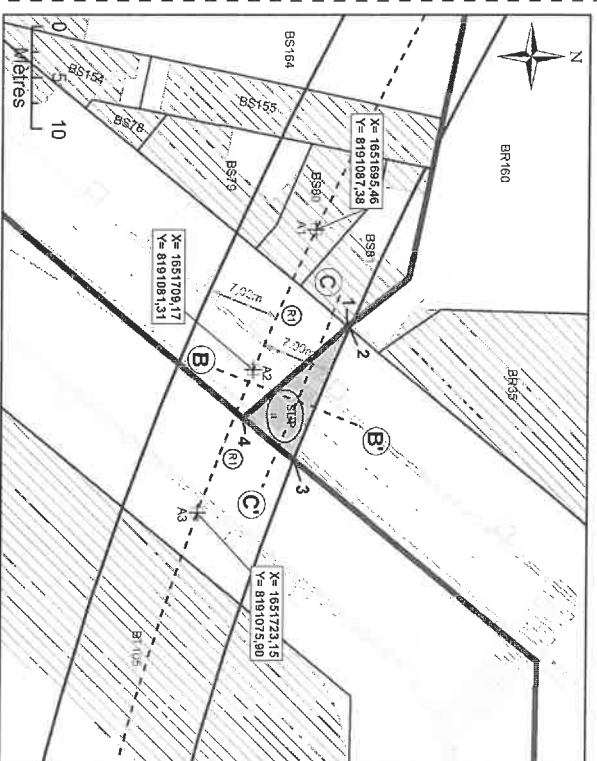
Société du Grand Paris
 Réseau de transport public du Grand Paris - Lot 2
 N° à l'état parcellaire : 1/101
 Servitude d'Utilité Publique

MAÎTRISE D'OUVRAGE
 Société du Grand Paris
 30, Avenue des Fruitsiers
 93200 Saint-DENIS

Ce document est la propriété de la SGP - Toutes reproductions et communications sont interdites sans autorisation

MANDATAIRE:		EMETTEUR:		Emetteur		N° de marché		N° SGP		Spécialité		Phase		Type de document		N° de plan et Folio		Indice	
SEGAT 31, rue Etienne Marey 75020 Paris Tel : 01 43 15 85 00 Yann Point		ATGT Géomètre-Expert 34-36 Avenue Louis Aragon 93000 BOBIGNY Tel : 01 48 95 09 58		ATGT		11LOTMAXXX		XXX		FOU		HPH		212		50234 15412318		a 1	
				Echelle : 1/500		FV.A3		Coordonnées : RGF93 CC40				Métallisme : NGF IGN 69							

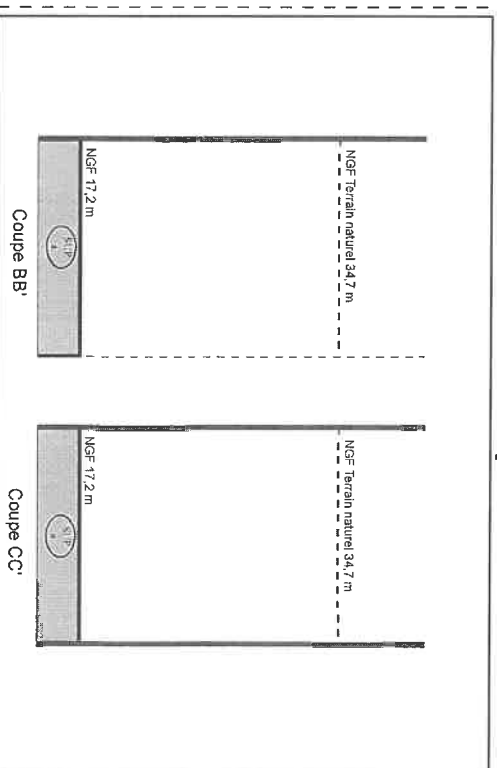
N°3: Plan en Tréfonds 1/500



NB : SUP sans valeur de délimitation du périmètre du terrain, ni bornage.

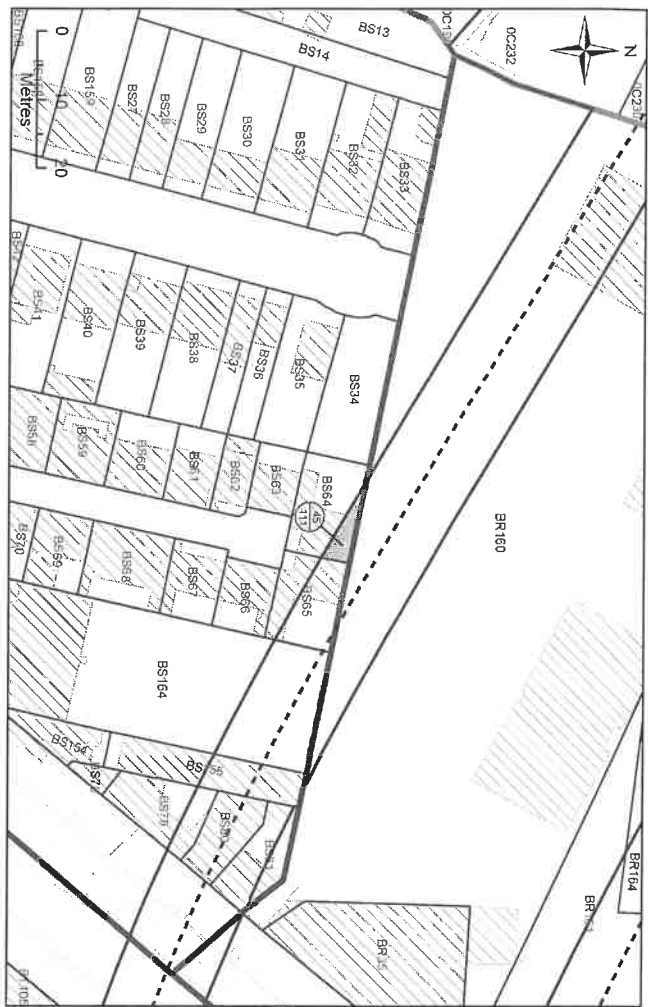
Légende	
	A1 Géométriement du tracé
	7 Sommet du Volume 1, fraction de la parcelle en tréfonds
	A Sommet du périmètre
	K 61 Numéro de parcelle
	N° au plan parcellaire de l'enquête publique N°19
	Partie du tracé définie par un arc (3 points)
	7,20 m Cotation graphique
	Partie du tracé définie par une ligne (2 points)

N°4: Coupe



NB : Cotes NGF Terrain Naturel issues de la BD ALTI. Représentations et valeurs indicatives.

N°1: Plan de Masse 1/750



N°2: Assiette Volumétrique de la Servitude d'Utilité Publique Saint-Denis - 19 imp Jules daunay - Section BS n°64 - Contenance 01a 41ca

Niveau	Designation sommaire	Superficie (m ²)	Base		Cote altimétrique (NGF)		Teilne
			Emprise SGP	a	Supérieure	Inférieure	
		25			16,8 m	Non délimitée	Verte

Altimétrie : NGF système IGN69

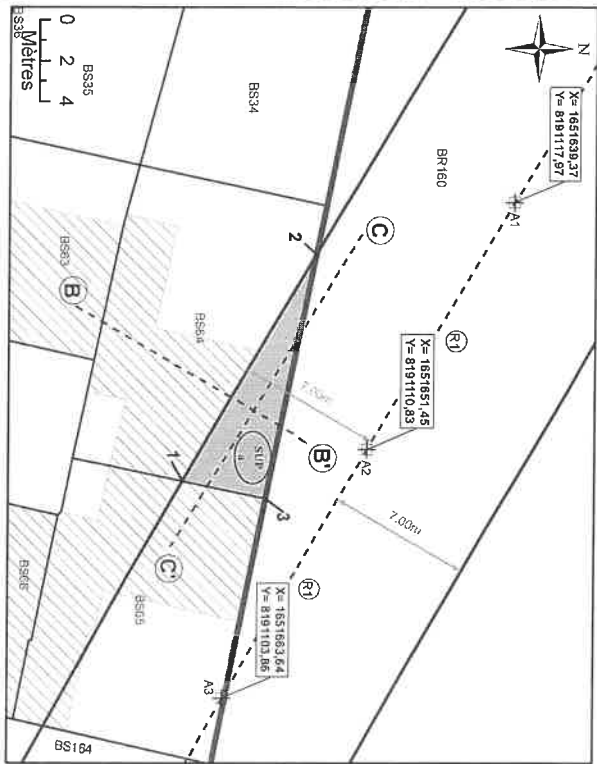
MAIRIE DE DOUVRAGE
Société du Grand Paris
30, Avenue des Frères
93200 Saint-DENIS

Société du Grand Paris
Réseau de transport public du Grand Paris - Lot 2
N° à l'état parcellaire : 45/111
Servitude d'Utilité Publique

Ce document est la propriété de la SGP - Toutes reproductions et communications sont interdites sans autorisation

MANDATAIRE:		EMETTEUR:		Emetteur		N° de marché		N° SGP		Spécialité		Phase		Type de document		N° de plan et Folio		Indice			
SEGAT 31, rue Etienne Marey 75020 Paris Tel : 01 43 15 85 00 Yann Pointl		ATGT Géomètre-Expert 34-36 Avenue Louis Aragon 93000 BOBIGNY Tel : 01 48 95 09 58		ATGT		11LOTMSXX		XXX		FCH		HPH		212		52634 16712313		a 1			
				Echelle : 1/250		FLA3		Coordonnées : RGF93 CC49				Nivellement : NGF IGN69									

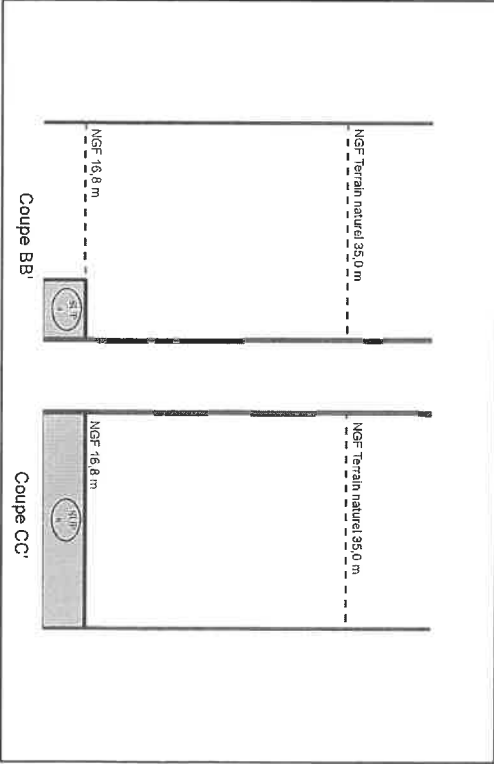
N°3: Plan en Tréfonds 1/250



NB : SUP sans valeur de délimitation du périmètre du terrain, ni bornage.

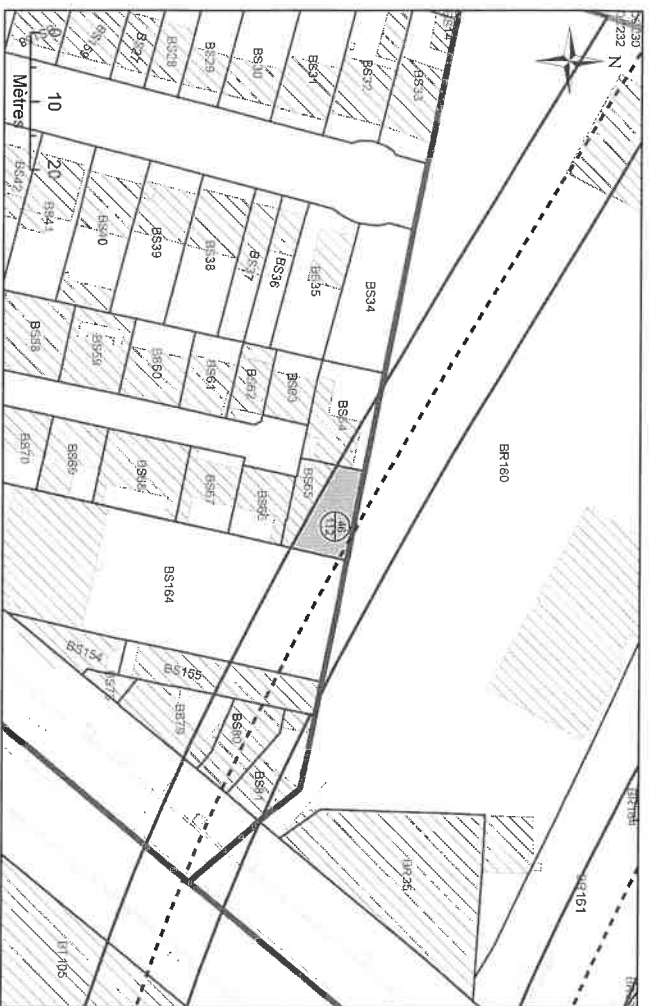
- Légende**
- Emprise du projet
 - Limite parcellaire
 - Axe du tracé du projet
 - Aie de la coupe
 - K 61 Numéro de parcelle
 - 4 N° au plan parcellaire de l'enquête publique N°19
 - 19 Partie du tracé définie par un arc (3 points)
 - A1 Géoréférencement du tracé
 - 1 Sommet du Volume 1, fraction de la parcelle en tréfonds
 - A Sommet du périmètre
 - SGP Servitude Utilité Publique
 - 7,00 m Cotation graphique
 - 19 Partie du tracé définie par une ligne (2 points)

N°4: Coupe



NB : Cotes NGF Terrain Naturel issues de la BD ALTI. Représentations et valeurs indicatives.

N°1: Plan de Masse 1/750



N°2: Assiette Volumétrique de la Servitude d'Utilité Publique Saint-Denis - 16 imp Jules daunay - Section BS n°65 - Contenance 01a 24ca

Niveau	Désignation sommaire	Superficie (m ²)	Base	Cote altimétrique (NGF)		Teinte
				Supérieure	Inférieure	
Tréfonds	Emprise SGP	83	a	16,9 m	Non délimitée	Verte

Altimétrie : NGF, système IGN69

MATRICE DOUVREAGE
Société du Grand Paris
30, Avenue des Fruitières
93200 Saint-DENIS

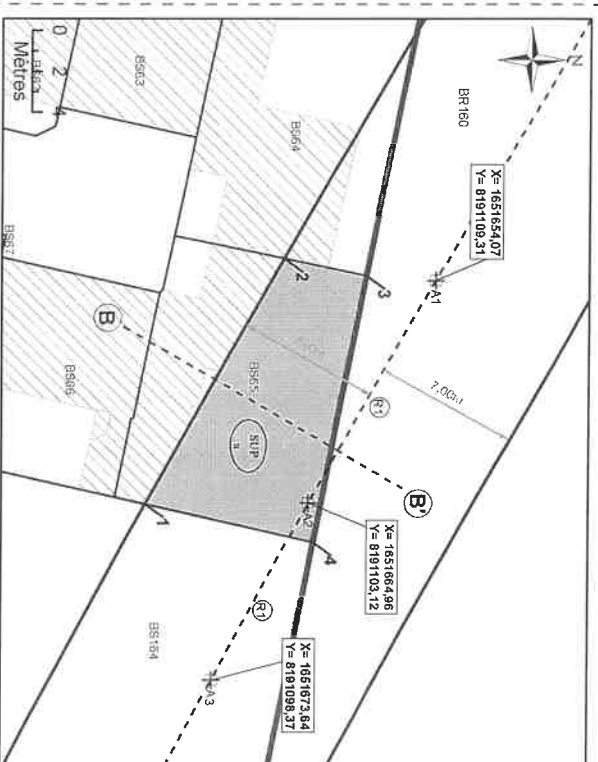


Réseau de transport public du Grand Paris - Lot 2
N° à l'état parcellaire : 46/112
Servitude d'Utilité Publique

Ce document est la propriété de la SGP - Toutes reproductions et communications sont interdites sans autorisation

MANDATAIRE:		EMETTEUR:		Echelle : 1/250		Coordonnées : RGF93 CC49		Nivellement : NGF IGN 69	
SEGAT	31, rue Etienne Marey 75020 Paris Tel : 01 43 15 85 00 Yann Point	ATGT Géométrie-Expert	34-36 Avenue Louis Aragon 93000 BOBIGNY Tel : 01 48 95 09 58	Emetteur	N° de marché	N° SGP	Spécialité	Phase	Type de document
				ATGT	11107MSXX	XXX	FON	HPH	212
									N° de plan et Folio
									50534 a 1

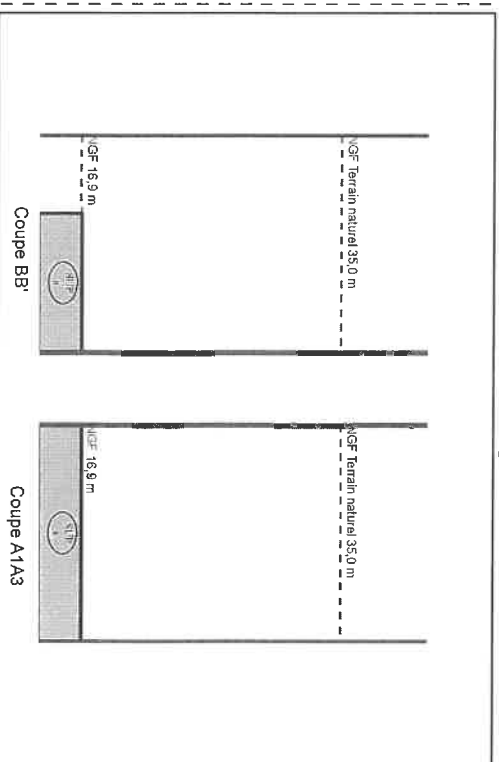
N°3: Plan en Tréfonds 1/250



NB : SUP sans valeur de délimitation du périmètre du terrain, ni bornage.

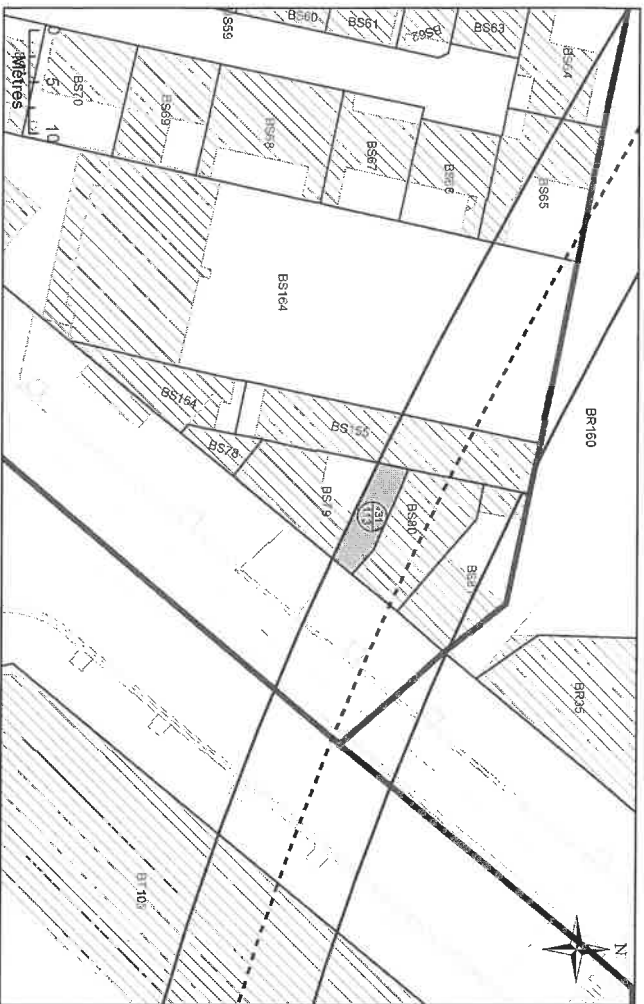
- Légende**
- Emprise du projet
 - Unité parcellaire
 - Axe du tracé du projet
 - Axe de la coupe
 - K 61** Numéro de parcelle
 - 117** N° au plan parcellaire de l'enquête publique N°19
 - Partie du tracé définie par un arc (3 points)
 - A1** Géoréférencement du tracé
 - 1** Sommet du Volume 1, fraction de la parcelle en tréfonds
 - A** Sommet du périmètre
 - SUP** Servitude Utilité Publique
 - 7,00 m** Cotation graphique
 - 1** Partie du tracé définie par une ligne (2 points)

N°4: Coupe



NB : Cotes NGF Terrain Naturel issues de la BD ALTI. Représentations et valeurs indicatives.

N°1: Plan de Masse 1/500



N°2: Assiette Volumétrique de la Servitude d'Utilité Publique Saint-Denis - 212 bd anatole france - Section BS n°79 - Contenance 01a 21ca

Niveau	Désignation sommaire	Descriptif de l'assiette		
		Superficie (m ²)	Base	Cote altimétrique (NGF)
Tréfonds	Emprise SGP	34	a	Supérieure 17,1 m Inférieure Non délimitée
				Tainte Verte

Altimétrie : NGF, système IGN69

MAITRISE D'OUVRAGE
Société du Grand Paris
30, Avenue des Feuilliers
93200 Saint-Denis

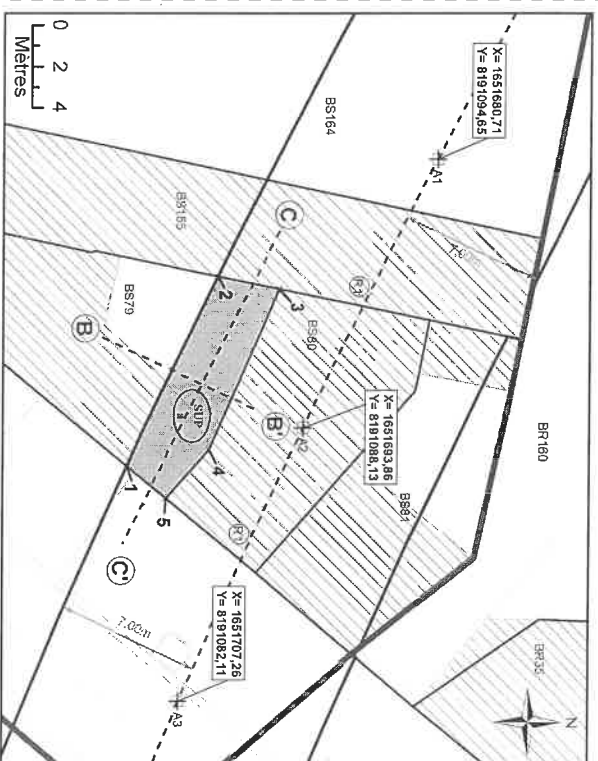


Réseau de transport public du Grand Paris - Lot 2
N° a l'état parcellaire : 31/113
Servitude d'Utilité Publique

Ce document est la propriété de la SGP - Toutes reproductions et communications sont interdites sans autorisation

MANDATAIRE:		EMETTEUR:		Echelle : 1/250		R/A3		Cotations :		Nivellement :	
SECAT	31, rue Etienne Marey	ATGT Géomètre-Expert	34-36 Avenue Louis Aragon	ATGT	11.LOTMSXX	XXX	FDN	HPH	212	50634	19/12/2018
75020 Paris	Tel : 01 43 15 85 00	93000 BOBIGNY	Tel : 01 48 95 09 58							8	1
Yann Point										NGF/IGN 69	

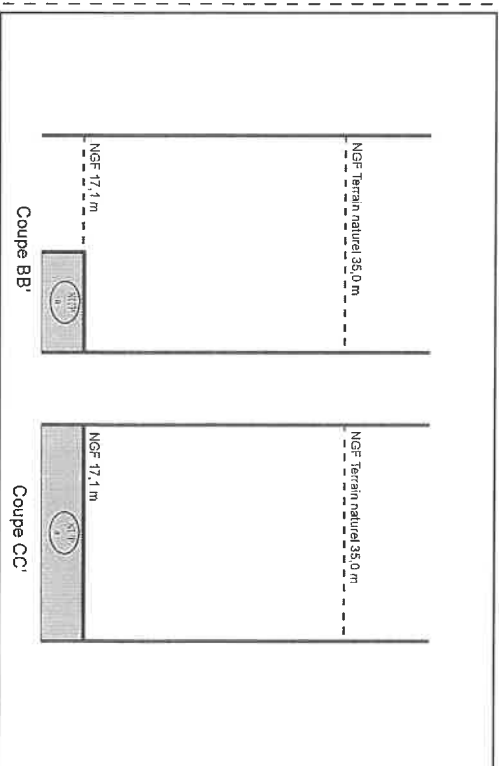
N°3: Plan en Tréfonds 1/250



NB : SUP sans valeur de délimitation du périmètre du terrain, ni bornage.

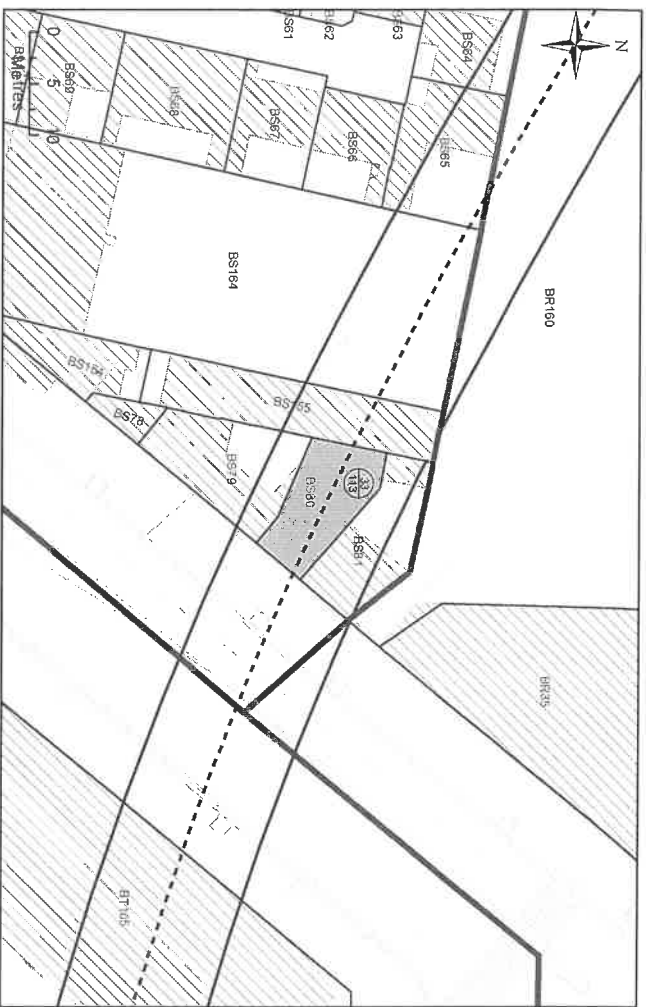
- Légende**
- Emprise du projet
 - Limite parcellaire
 - Axe de tracé du projet
 - Axe de la coupe
 - K 61** Numéro de parcelle
 - N° au plan parcellaire de l'enquête publique N°19
 - Partie du tracé définie par un arc (3 points)
 - A1** Géoréférencement du tracé
 - 1** Sommet du Volume 1, fraction de la parcelle en tréfonds
 - A** Sommet du périmètre
 - Sommet du périmètre
 - 7,00 m** Cotation graphique
 - Partie du tracé définie par une ligne (2 points)

N°4: Coupe



NB : Cotes NGF Terrain Naturel issues de la BD ALTI. Représentations et valeurs indicatives.

N°1 : Plan de Masse 1/500



N°2: Assiette Volumétrique de la Servitude d'Utilité Publique Saint-Denis - 210 bd anatole france - Section BS n° 80 - Contenance 95ca

Niveau	Désignation sommaire	Superficie (m ²)	Base	Cote altimétrique (NGF)		Teinte
				Supérieure	Inférieure	
Tréfonds	Emprise SGP	95	a	17,1 m	Non délimitée	Verte

Altimétrie : NGF, système IGN69

MATRISE D'OUVRAGE
Société du Grand Paris
30, Avenue des Fruiliers
93200 Saint-DENIS

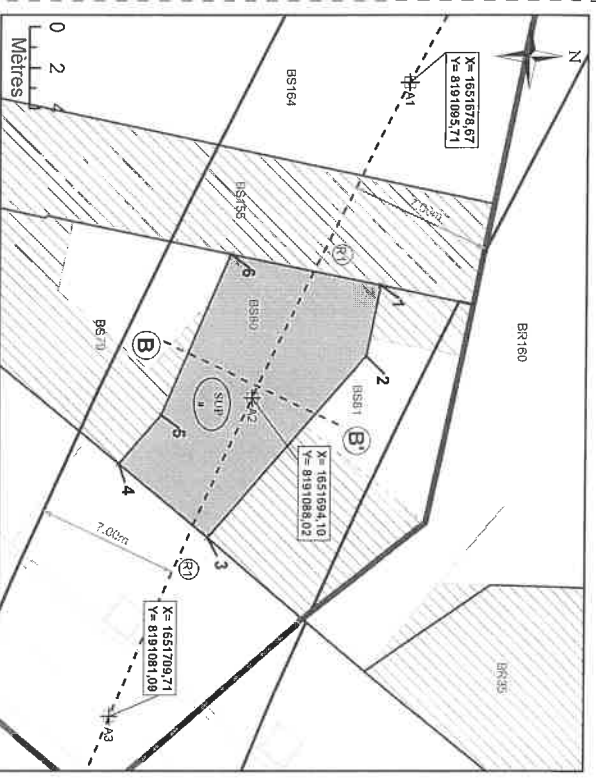


Réseau de transport public du Grand Paris - Lot 2
N° à l'état parcellaire : 33/113
Servitude d'Utilité Publique

Ce document est la propriété de la SGP - Toutes reproductions et communications sont interdites sans autorisation

MANDATAIRE:		EMETTEUR:		Emetteur		N° de marché		N° SGP		Spécialité		Phase		Type de document		N° de plan et Folio		Indice	
SEGAT 31, rue Etienne Marey 75020 Paris Tel : 01 43 15 85 00 Van Point		ATGT Géométrie-Expert 34-36 Avenue Louis Aragon 93000 BOBIGNY Tel : 01 48 95 09 58		ATGT		11LOTXMSXX		XXX		FOU		HPH		212		59534 18/12318		a 1	

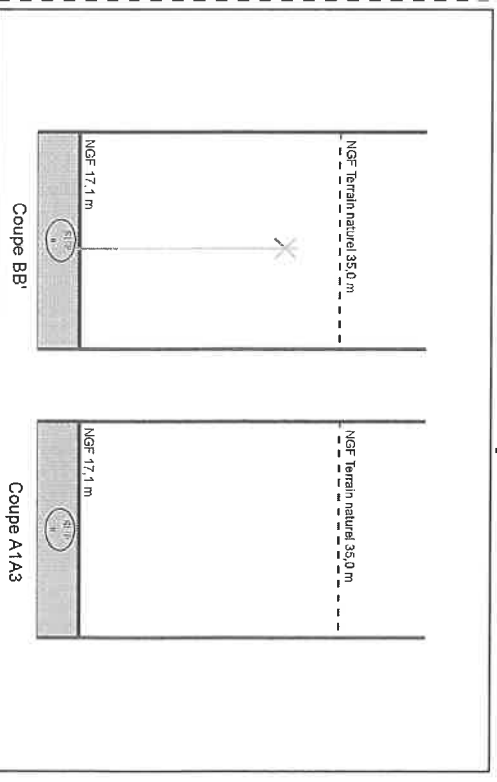
N°3: Plan en Tréfonds 1/250



NB : SUP sans valeur de délimitation du périmètre du terrain, ni bornage.

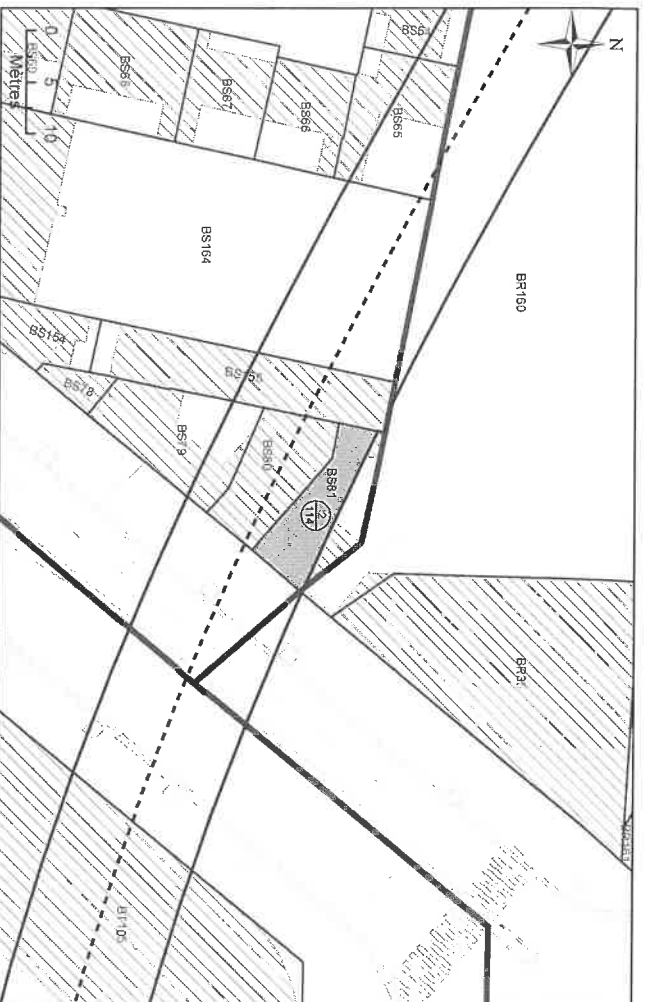
Légende		A1	
	Emprise du projet		Géoréférencement du tracé
	Unité parcellaire		Sommet du Volume 1, fraction de la parcelle en tréfonds
	Axe du tracé du projet		Sommet du périmètre
	Axe de la coupe		Servitude Utilité Publique
	Numero de parcelle		Cotation graphique
	N° au plan parcellaire de l'enquête publique N°19		Partie du tracé définie par une ligne (3 points)

N°4: Coupe



NB : Cotes NGF Terrain Naturel issues de la BD ALTI. Représentations et valeurs indicatives.

N°1: Plan de Masse 1/500



N°2: Assiette Volumétrique de la Servitude d'Utilité Publique Saint-Denis - 210 bd anatole france - Section BS n°81 - Contenance 01a 00ca

Niveau	Désignation sommaire	Superficie (m ²)	Base	Descriptif de l'assiette		Teinte
				Cote altimétrique (NGF)	Intérieur	
Tréfonds	Emprise SGP	69	a	17,1 m	Non délimitée	Verte

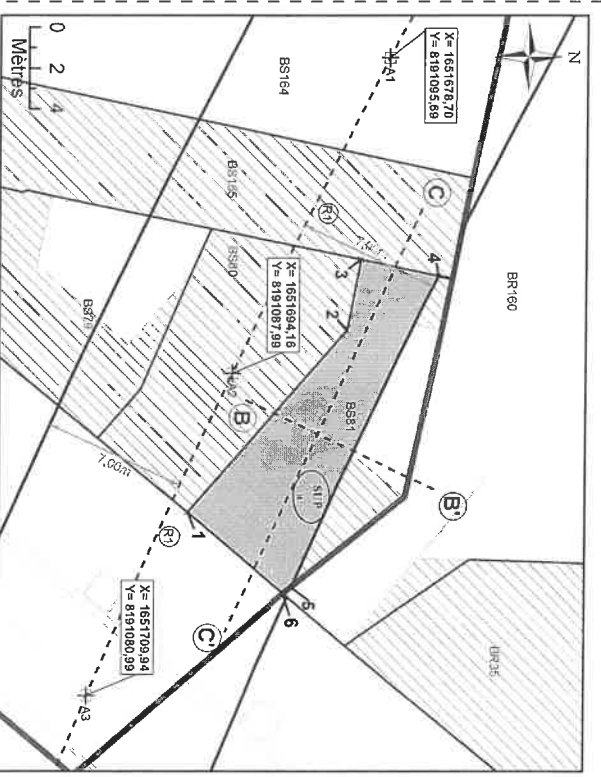
Altimétrie : NGF système IGN69

MAÎTRISE D'OUVRAGE Société du Grand Paris 30, Avenue des Furliers 93200 Saint-Denis	Société du Grand Paris 	Réseau de transport public du Grand Paris - Lot 2 N° a l'état parcellaire : 2/114 Servitude d'Utilité Publique
--	-----------------------------------	--

Ce document est la propriété de la SGP - Toutes reproductions et communications sont interdites sans autorisation

MANQUA/TAIRE: SEGAT 31, rue Etienne Marey 75020 Paris Tel : 01 43 15 85 00 Yann Point	EMETTEUR: ATGT Géomètre-Expert 34-36 Avenue Louis Aragon 93000 BOBIGNY Tel : 01 48 95 09 58	Echelle : 1/250 Ri-A3 Coordonnées : RGF93 CC49 Nivellement : NGF-IGN 69
--	---	--

N°3: Plan en Tréfonds 1/250

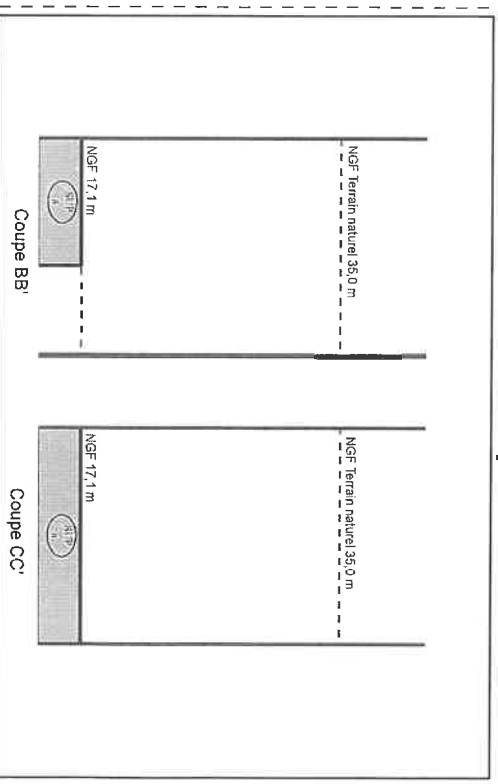


NB : SUP sans valeur de délimitation du périmètre du terrain, ni bornage.

Légende

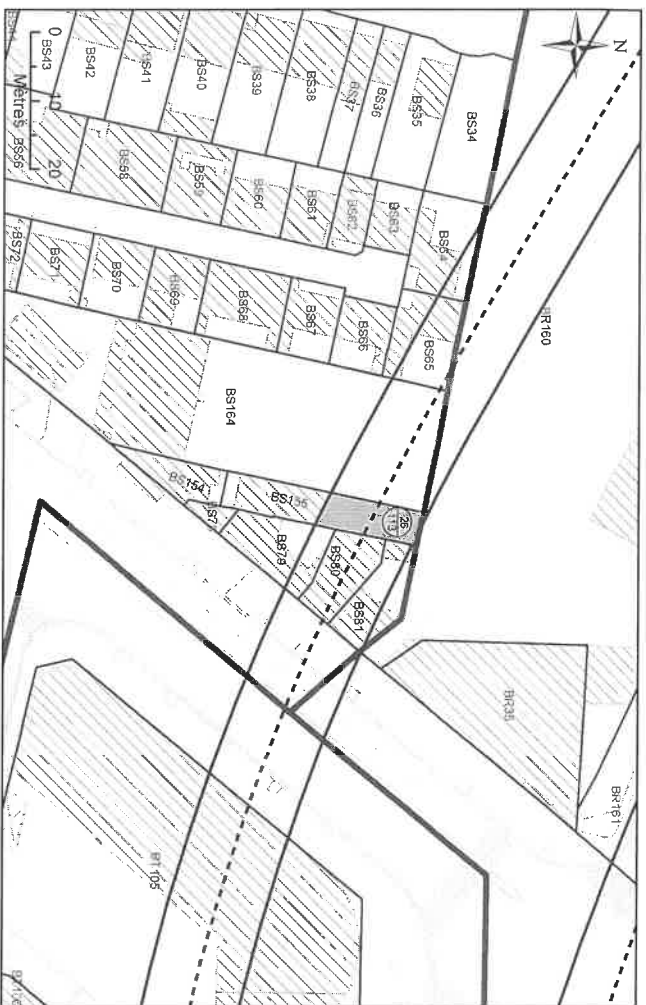
	A1	Géoréférencement du tracé
	1	Sommet du Volume 1, fraction de la parcelle en tréfonds
	A	Sommet du périmètre
	7,00 m	Servitude Utilité Publique
	4	Cotation graphique
	119	Partie du tracé définie par une ligne (3 points)
	81	

N°4: Coupe



NB : Cotes NGF Terrain Naturel issues de la BD ALTI. Représentations et valeurs indicatives.

N°1 : Plan de Masse 1/750



N°2: Assiette Volumétrique de la Servitude d'Utilité Publique Saint-Denis - bd anatole france - Section BS n°155 - Contenance 01a 52ca

Niveau	Désignation sommaire	Superficie (m ²)	Cote altimétrique (NGF)		Teinte
			Base	Supérieure	
Tréfonds	Emprise SGP	73	a	17,1 m	Non délimitée

Altimétrie : NGF, système IGN69

MAÎTRISE D'OUVRAGE
Société du Grand Paris
30, Avenue des Frutiers
93200 Saint-Denis

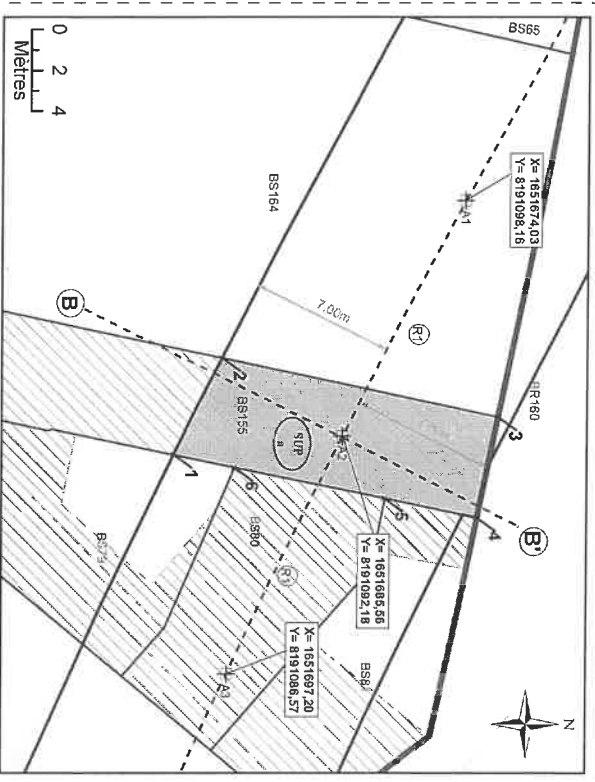


Réseau de transport public du Grand Paris - Lot 2
N° à l'état parcellaire : 26/113
Servitude d'Utilité Publique

Ce document est la propriété de la SGP - Toutes reproductions et communications sont interdites sans autorisation

MANDATAIRE:		ÉMETTEUR:		Emetteur		N° de marché		N° SGP		Spécialité		Phase		Type de document		N° de plan et Folio		Indice	
SEGAT 31, rue Etienne Marey 75020 Paris Tel : 01 43 15 85 00 Yann Point		ATGI Géomètres-Experts 34-36 Avenue Louis Aragon 93000 BOISGNY Tel : 01 48 95 09 58		ATGI		11LOTXMSXX		XXX		FON		HPH		212		52534 19/12316		a 1	

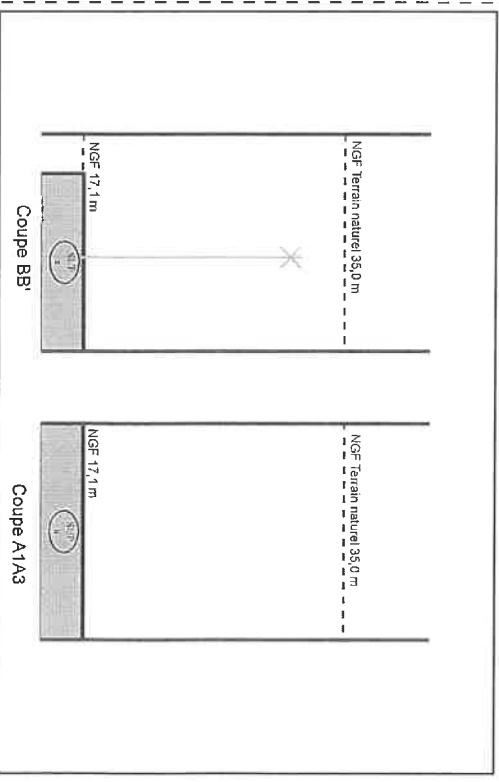
N°3: Plan en Tréfonds 1/250



NB : SUP sans valeur de délimitation du périmètre du terrain, ni bornage.

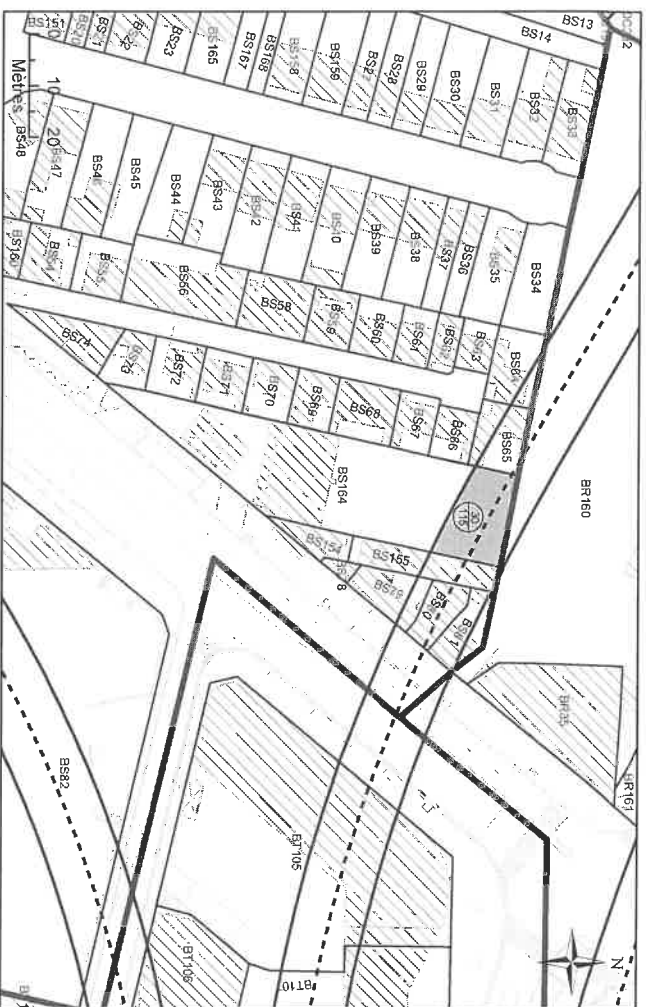
Légende	
	A1 Géoréférencement du tracé
	1 Sommet du Volume 1, fraction de la parcelle en tréfonds
	A Sommet du périmètre
	4 Service Utilité Publique
	7,00 m Cotation graphique
	11 Partie du tracé définie par une ligne (2 points)

N°4: Coupe



NB : Cotes NGF Terrain Naturel issues de la BD ALTI. Représentations et valeurs indicatives.

N°1: Plan de Masse 1/1 000



N°2: Assiette Volumétrique de la Servitude d'Utilité Publique Saint-Denis - 226 bd anatole france - Section BS n°164 - Contenance 12a 11ca

Niveau	Désignation sommaire	Descriptif de l'assiette				
		Superficie (m²)	Base	Cote altimétrique (NGF) Supérieure	Inférieure	Taille
Tréfonds	Emprise SGP	203	a	17,0 m	Non délimitée	Verte

Altimétrie : NGF, système IGN69

MAINTIENS D'OUVRAGE
Société du Grand Paris
30, Avenue des Fruiliers
93200 Saint-Denis

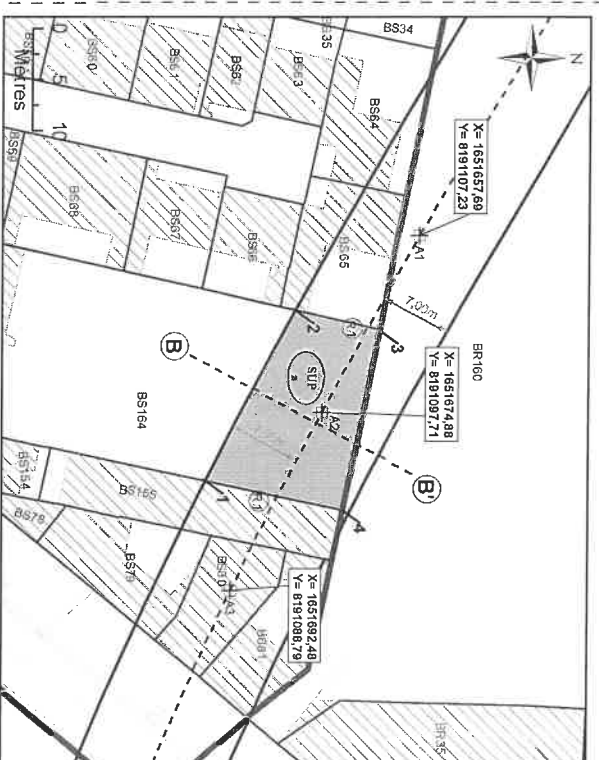


Réseau de transport public du Grand Paris - Lot 2
N° à l'état parcellaire : 30/115
Servitude d'Utilité Publique

Ce document est la propriété de la SGF - Toutes reproductions et communications sont interdites sans autorisation

MANDATAIRE:		EMETTEUR:		Echelle : 1/500	
SEGAT	31, rue Etienne Marey 75020 Paris Tel : 01 43 15 85 00 Yann Point	ATGT Géométrie-Expert	34-36 Avenue Louis Aragon 93000 BOBIGNY Tel : 01 48 95 09 58	ATGT	11.LOTXMSXX
				XXX	FOU
				HPH	212
				Coordonnées : RGR9A CC46	Mise à jour : NGF-IGN 69

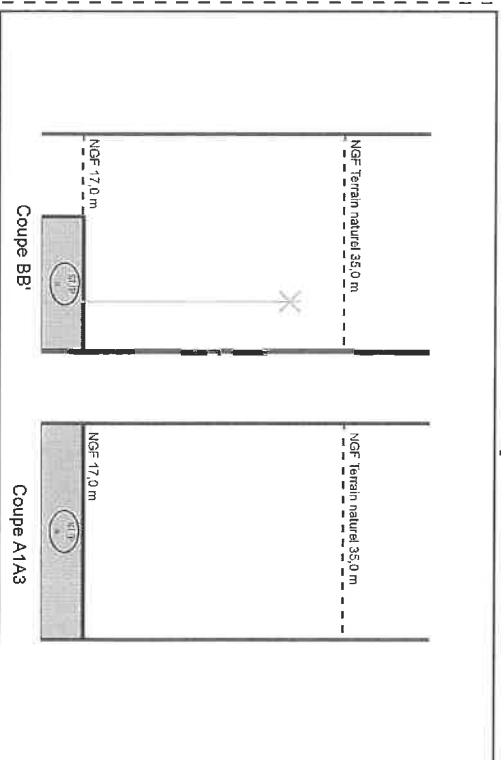
N°3: Plan en Tréfonds 1/500



NB : SUP sans valeur de délimitation du périmètre du terrain, ni bornage.

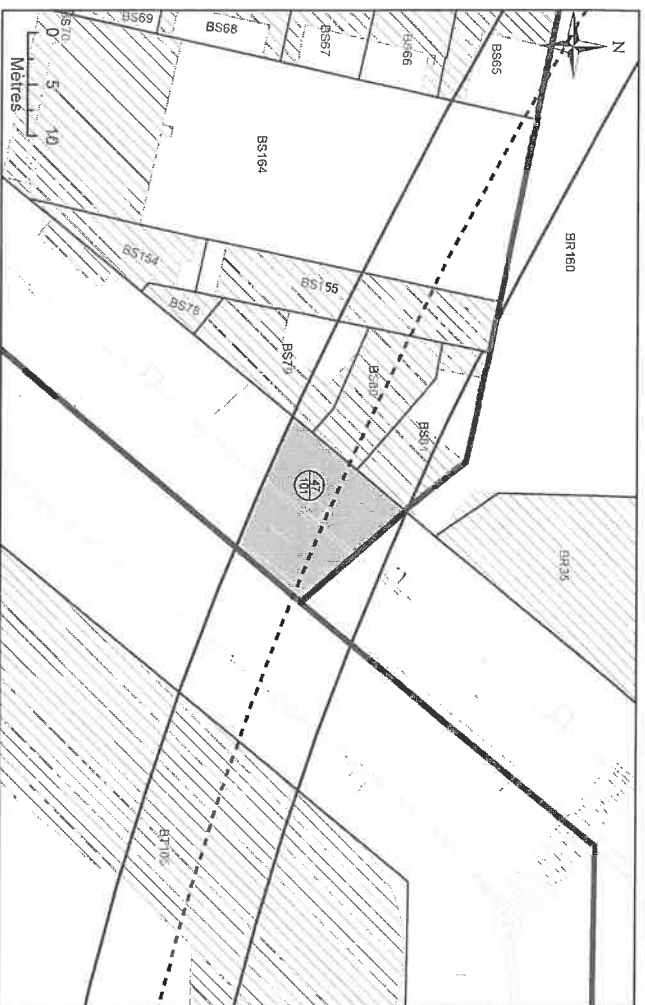
- Légende**
- Emprise du projet
 - Limite parcellaire
 - Axe du tracé du projet
 - Aire de la coupe
 - K 61** Numéro de parcelle
 - A** N° au plan parcellaire de l'enquête publique N°19
 - (A)** Partie du tracé définie par un arc (3 points)
 - (B)** Géoréférencement du tracé
 - A1** Sommet du Volume 1, fraction de la parcelle en tréfonds
 - A** Sommet du périmètre
 - (SUP)** Servitude Utilité Publique
 - (A)** Cotation graphique
 - (A)** Partie du tracé définie par une ligne (2 points)

N°4: Coupe



NB : Cotes NGF Terrain Naturel issues de la BD ALTI. Représentations et valeurs indicatives.

N°1 : Plan de Masse 1/500



N°2: Assiette Volumétrique de la Servitude d'Utilité Publique Saint-Denis - Boulevard Anatole France - Section BS n° DP2 - Contenance 01a 52ca

Niveau	Désignation sommaire	Superficie (m ²)	Base		Cote altimétrique (NGF)		Teinte
			Supérieure	Inférieure	Supérieure	Inférieure	
Tréfonds	Emprise SGP	152	a		17,2 m	Non délimitée	Verte

Altimétrie : NGF, système IGN69

MAITRISE D'OUVRAGE
Société du Grand Paris
30, Avenue des Futiliers
93200 Saint-Denis

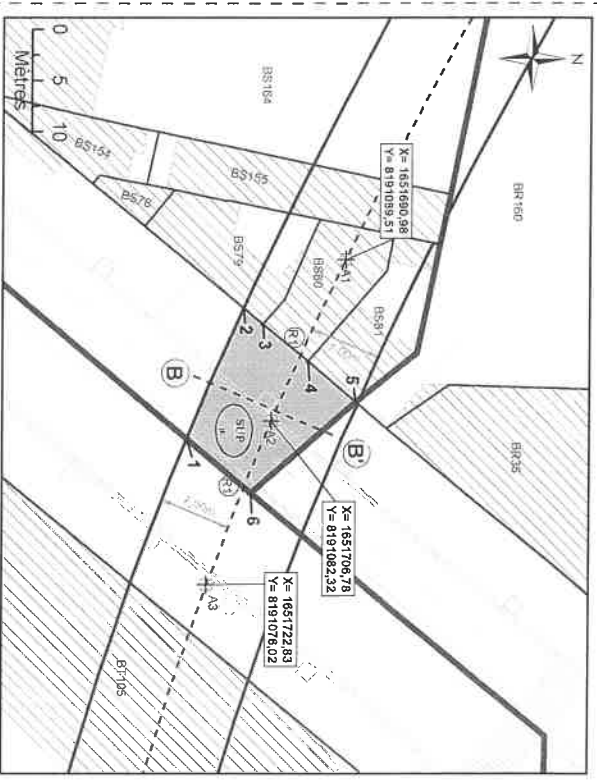


Réseau de transport public du Grand Paris - Lot 2
N° à l'état parcellaire : 47/101
Servitude d'Utilité Publique

Ce document est la propriété de la SGP - Toutes reproductions et communications sont interdites sans autorisation

MANDATAIRE :		EMETTEUR :		Echelle : 1/500		Fr. A3		Coordonnées : RGPS3 CC48		Mauillage : NGF-IGN89	
SECAT	31, rue Etienne Marey	ATGT Géomètre-Expert	34-36 Avenue Louis Aragon	Emetteur	N° de marché	N° SGP	Spécificité	Phase	Type de document	N° de plan et folio	Indice
75020 Paris	Tel : 01 43 15 85 00	93000 BOBIGNY	Tel : 01 48 95 09 58	ATGT	11LOTXMSXX	XXX	FOU	HPH	212	53334	1/11/210
Yann Point										a	1

N°3: Plan en Tréfonds 1/500




NB : SUP sans valeur de délimitation du périmètre du terrain, ni bornage.

Légende

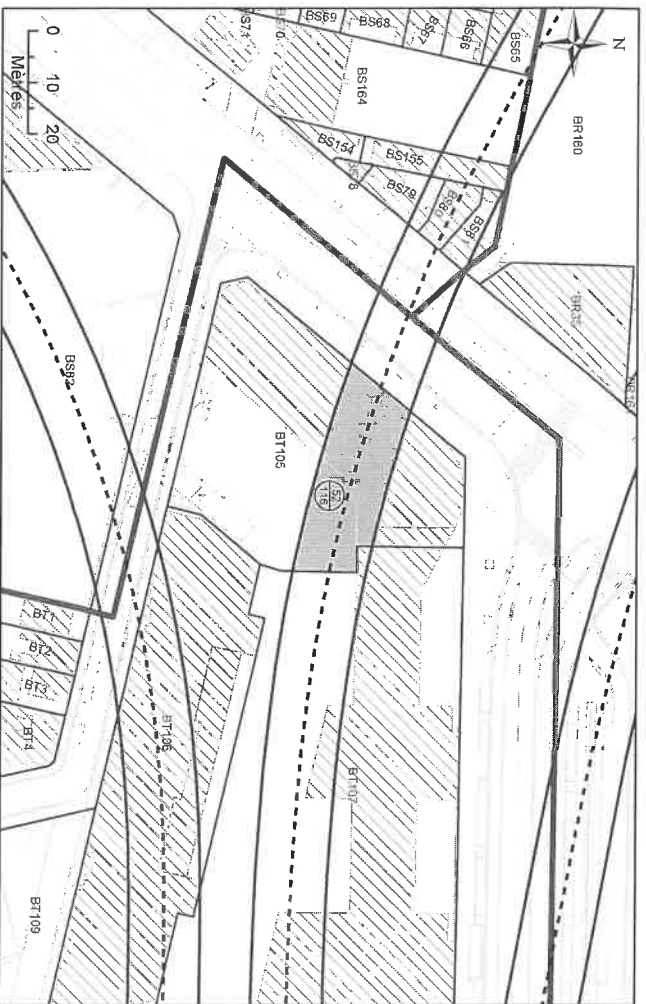
	A1	Géoréférencement du tracé
	1	Sommeil du Volume 1, fraction de la parcelle en tréfonds
	A	Sommeil du périmètre
	K 61	Numéro de parcelle N° au plan parcellaire de l'enquête publique N°19
	SIP	Service d'Utilité Publique
	7,00 m	Cotation graphique
	(1)	Partie du tracé définie par une ligne (2 points)

N°4: Coupe

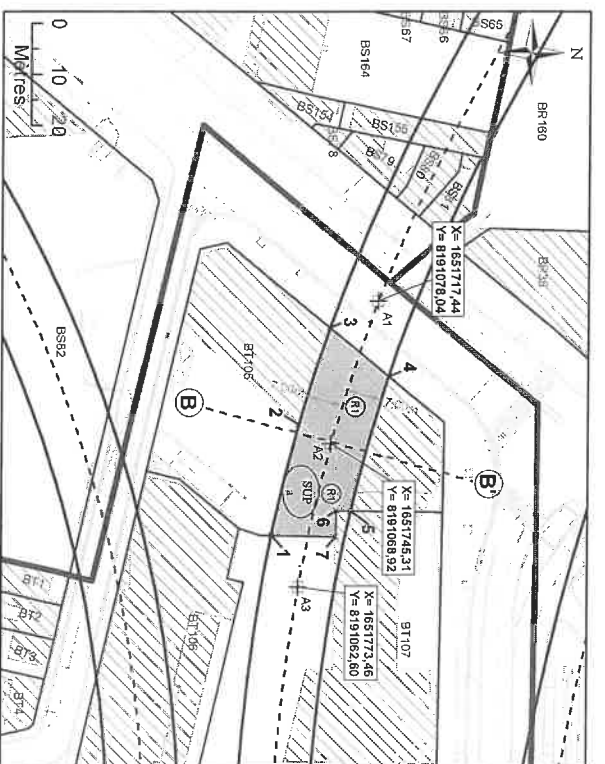


NB : Cotes NGF Terrain Naturel issues de la BD ALTI. Représentations et valeurs indicatives.

N°1: Plan de Masse 1/1 000



N°3: Plan en Tréfonds 1/1 000



NB : SUP sans valeur de délimitation du périmètre du terrain, ni bornage.

N°2: Assiette Volumétrique de la Servitude d'Utilité Publique
 Saint-Denis - 185 bd anatole france - Section BT n°105 - Contenance 20a 68Ca

Niveau	Désignation sommaire	Descriptif de l'assiette		
		Superficie (m ²)	Base	Cote altimétrique (NGF)
Tréfonds	Emprise SGP	512	a	Supérieure 17,5 m Inférieure Non délimitée

Altimétrie : NGF, système IGN69

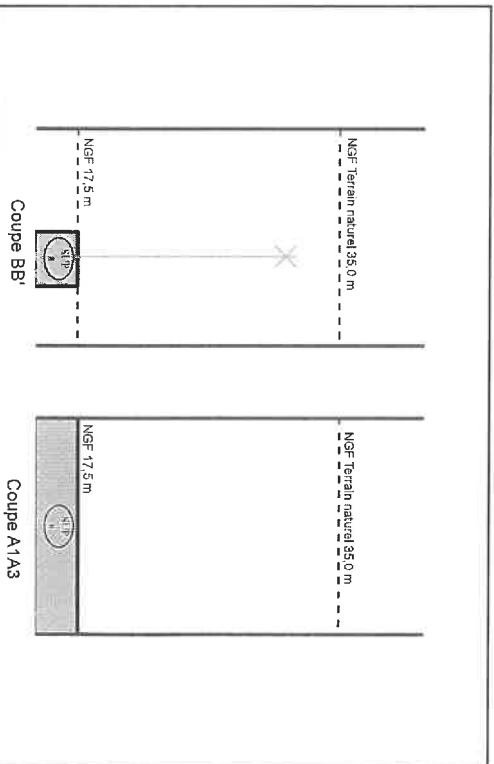
MAÎTRISE D'OUVRAGE
 Société du Grand Paris
 30, Avenue des Frères
 93200 Saint-Denis

Société du Grand Paris
 Réseau de transport public du Grand Paris - Lot 2
 N° à l'état parcellaire : 52/116
 Servitude d'Utilité Publique

Ce document est la propriété de la SGP - Toutes reproductions et communications sont interdites sans autorisation

MANDATAIRE:		EMETTEUR:		Echelle : 1/1 000	
SEGAT	31, rue Etienne Marey	ATGT Géométrie-Expert	11.07.XM.SXX	FR:AS	
75020 Paris	Tel : 01 43 15 85 00	34-36 Avenue Louis Aragon	XXX	Coordonnées : Refra CC4e	
Yann Point		93000 BOBIGNY	FON	HPH	
			212	Niveaulement : NGF IGN 69	

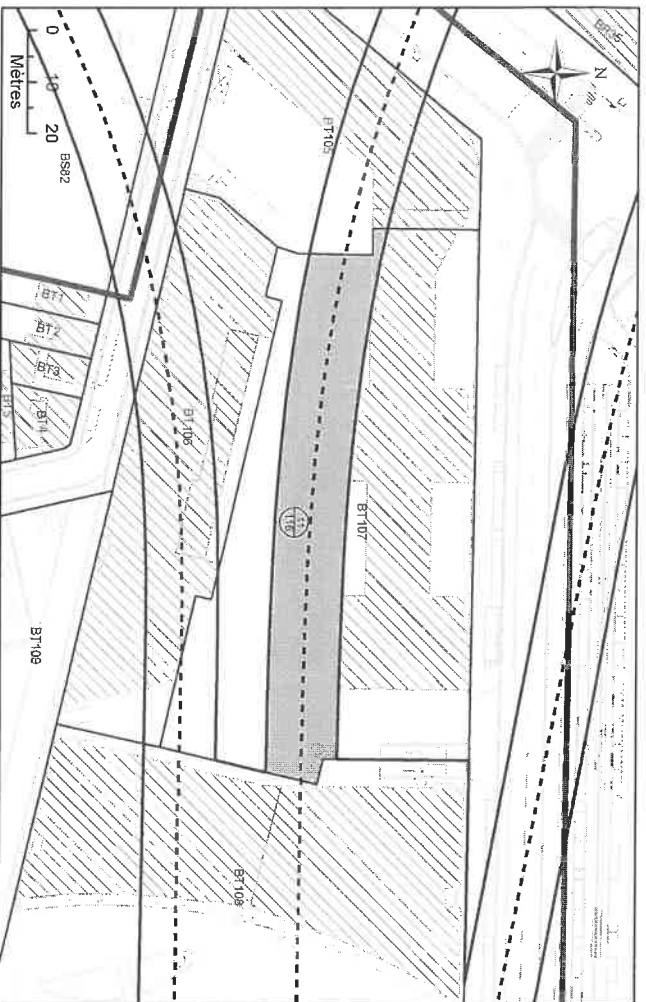
N°4: Coupe



NB : Cotes NGF Terrain Naturel issues de la BD ALTI. Représentations et valeurs indicatives.

- Légende**
- Emprise du projet
 - Limite parcellaire
 - Axe du tracé du projet
 - Axe de la coupe
 - K 61** Numéro de parcelle
 - N° au plan parcellaire de l'enquête publique N°19
 - Partie du tracé définie par un arc (3 points)
 - A1** Géoréalignement du tracé
 - 1** Sommet du Volume 1, fraction de la parcelle en tréfonds
 - A** Sommet du périmètre
 - Service Utilité Publique
 - 7,00 m** Cotation graphique
 - Partie du tracé définie par une ligne (2 points)

N°1: Plan de Masse 1/1 000



N°2: Assiette Volumétrique de la Servitude d'Utilité Publique Saint-Denis - 1 rue du docteur finot - Section BT n°107 - Contenance 49a 30ca

Niveau	Designation sommaire	Descriptif de l'assiette			Teinte
		Superficie (m ²)	Base	Cote altimétrique (NGF) Supérieure / Inférieure	
Téfonds	Emprise SGP	1437	a	18,2 m / Non délimitée	Verte

Altimétrie : NGF, système IGN69

MAÎTRISE D'OUVRAGE
Société du Grand Paris
30, Avenue des Fritiers
93200 Saint-DENIS

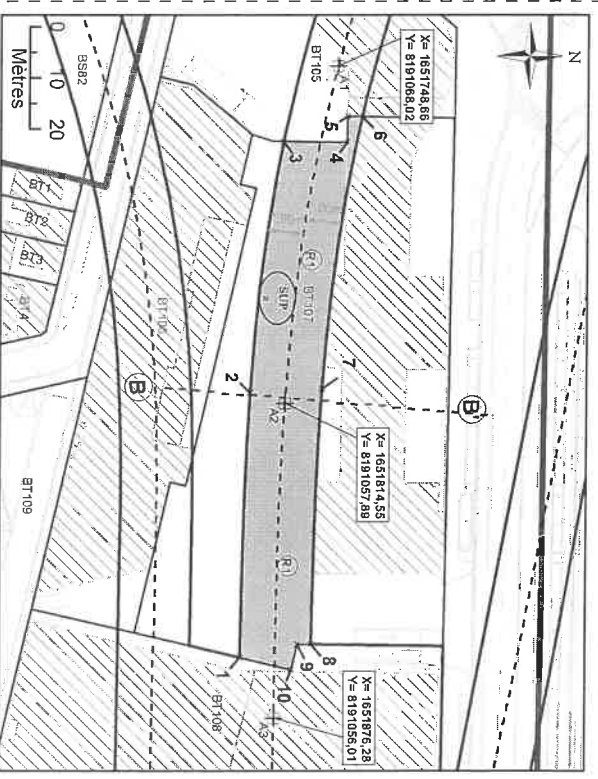


Réseau de transport public du Grand Paris - Lot 2
N° à l'état parcellaire : 11/116
Servitude d'Utilité Publique

Ce document est la propriété de la SGP - Toutes reproductions et communications sont interdites sans autorisation

MANQUAIRE:		EMETTEUR:		Echelle: 1/1 000		Fr. A3		Coordonnées: RG593 C248		Métallisation: NGF IGN 69	
SEGAT	31, rue Etienne Marey 75020 Paris Tel: 01 43 15 85 00 Yann Panti	ATGT Géomètre-Expert	34-36 Avenue Louis Aragon 93000 BOBIGNY Tel: 01 48 95 09 58	ATGT	11LOTMSXK	XXX	FON	HPH	212	165172816	a 1

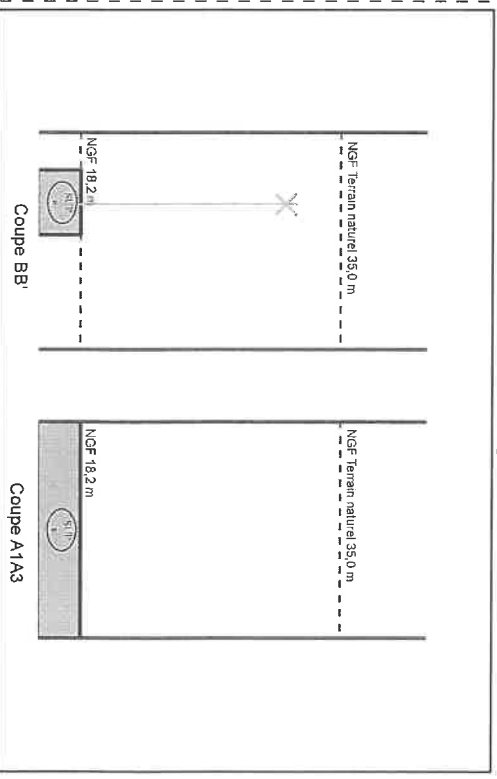
N°3: Plan en Tréfonds 1/1 000



NB : SUP sans valeur de délimitation du périmètre du terrain, ni bornage.

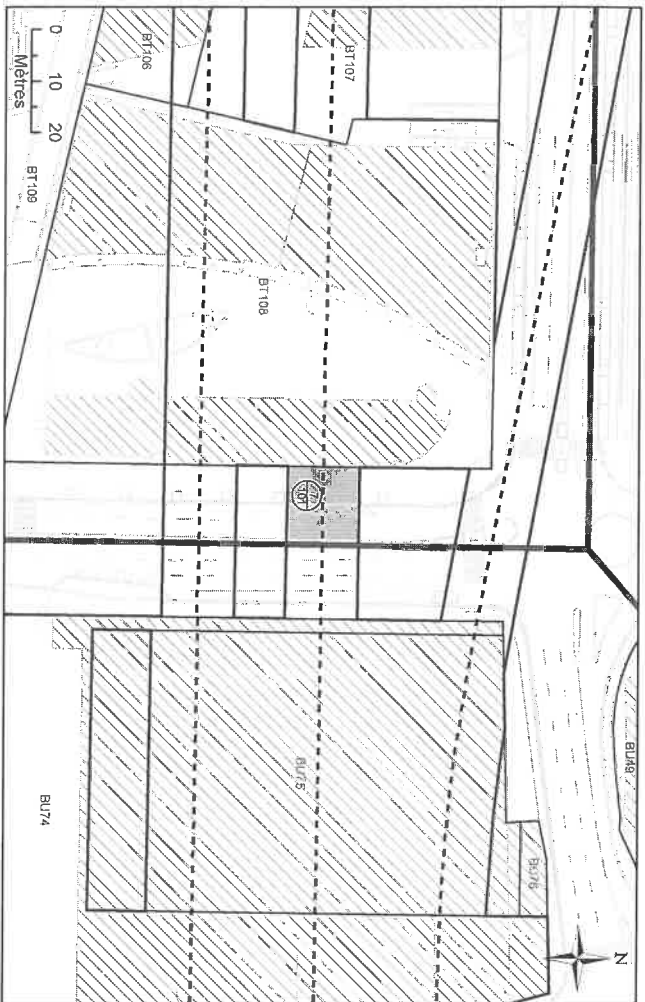
Légende		A1	
	Emprise du projet		Géoréférencement du tracé
	Limite parcellaire		Sommaire du Volume 1, fraction de la parcelle en tréfonds
	Axe du tracé du projet		Sommaire du périmètre
	Axe de la coupe		Servitude Utilité Publique
	K 61 Numéro de parcelle		Cotation graphique
	N° au plan parcellaire de l'enquête publique N°19		Partie du tracé définie par une ligne (2 points)
	Partie du tracé définie par un arc (3 points)		

N°4: Coupe



NB : Cotes NGF Terrain Naturel issues de la BD ALTI. Représentations et valeurs indicatives.

N°1: Plan de Masse 1/1 000



N°2: Assiette Volumétrique de la Servitude d'Utilité Publique Saint-Denis - Boulevard Omano (RD14) - Section BT n°DP1 - Contenance 02a 14ca

Niveau	Désignation sommaire	Superficie (m ²)	Base	Descriptif de l'assiette		Teinte
				Cote altimétrique (NGF) Supérieure	Inférieure	
Tréfonds	Emprise SGP	214	a	18,4 m	Non délimitées	Verte

Altimétrie : NGF, système IGN69

MAÎTRISE D'OUVRAGE
Société du Grand Paris
30, Avenue des Fruiliers
93200 Saint-DENIS

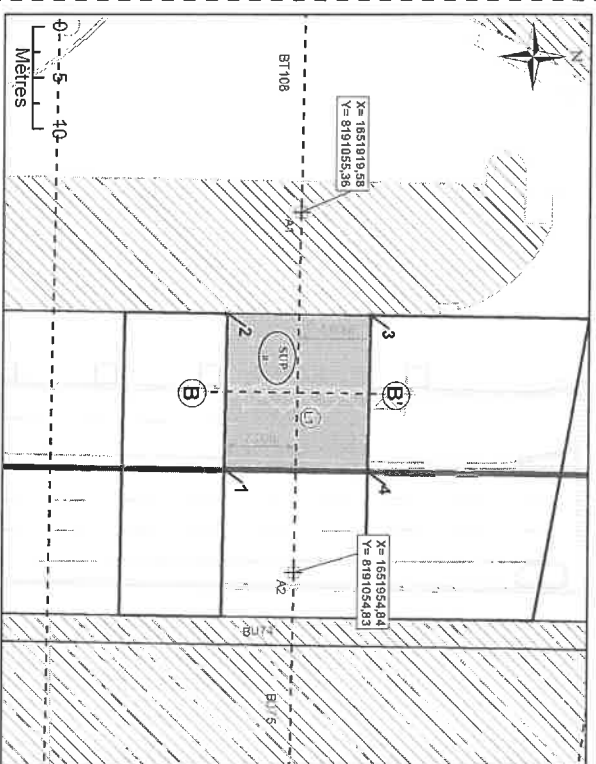


Réseau de transport public du Grand Paris - Lot 2
N° à l'état parcellaire : 7/101
Servitude d'Utilité Publique

Ce document est la propriété de la SGP - Toutes reproductions et communications sont interdites sans autorisation

MANUFACTURE:		ÉMETTEUR:		Emetteur		N° de marché		N° SGP		Spécialité		Phase		Type de document		N° de plan et Folio		Indice	
SEGAT	31, rue Etienne Marey 75020 Paris Yann Pointl	ATGT Géomètre-Expert	34-36 Avenue Louis Aragon 93000 BOBIGNY Tel: 01 48 95 09 58	ATGT	11.LOTMSXX	XXX	FCN	HPH	212	50634	187/2319	a	1						
				Echelle : 1/500		Fl. A3		Coordonnées : RRF93 CC49		Nivellement : NGF IGN 09									

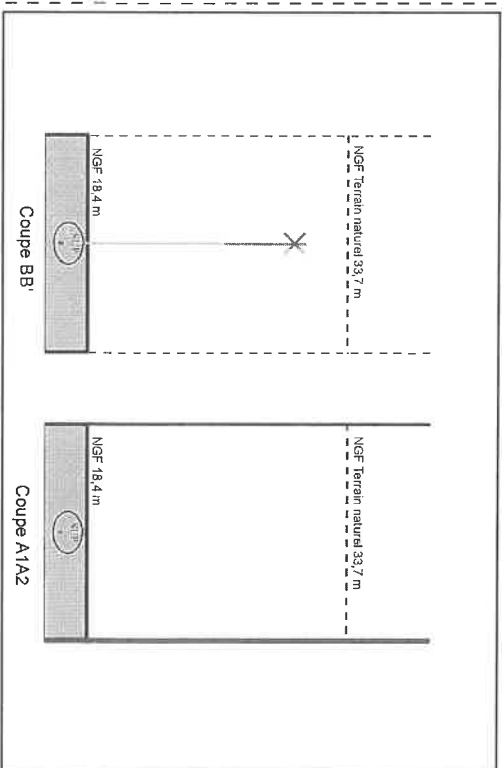
N°3: Plan en Tréfonds 1/500



NB : SUP sans valeur de délimitation du périmètre du terrain, ni bornage.

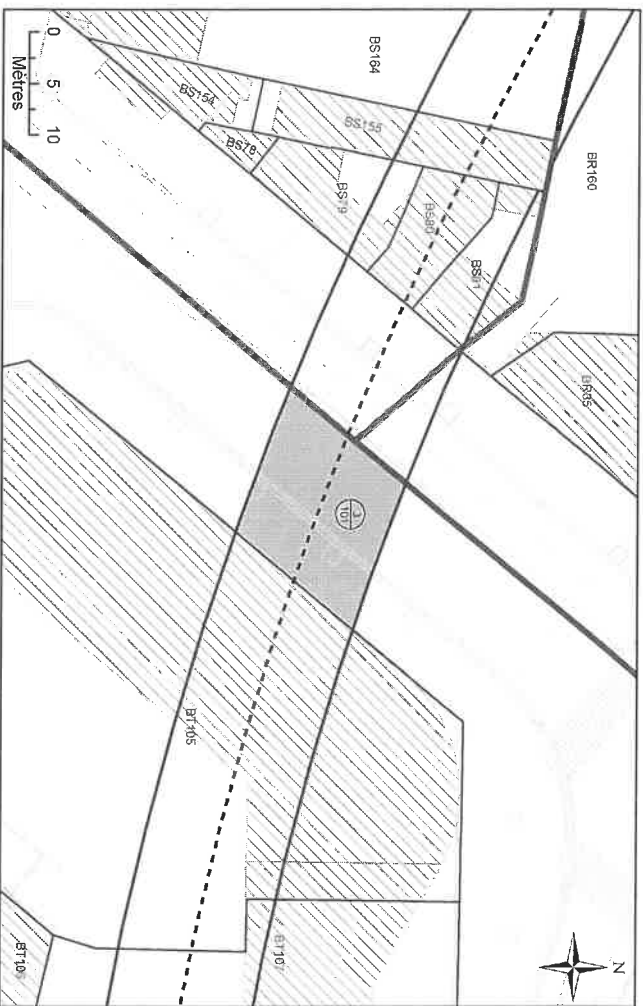
Légende	
	A1 Géoréferencement du tracé
	1 Somme du Volume 1, fraction de la parcelle en tréfonds
	A Sommet du périmètre
	A1 Somme de l'Utilité Publique
	7,00 m Cotation graphique
	Partie du tracé définie par une ligne (2 points)
	Partie du tracé définie par un arc (3 points)

N°4: Coupe



NB : Cotes NGF Terrain Naturel issues de la BD ALTI. Représentations et valeurs indicatives.

N°1: Plan de Masse 1/500



N°2: Assiette Volumétrique de la Servitude d'Utilité Publique Saint-Denis - Boulevard Anatole France - Section BT n°DP4 - Contenance 02a 11ca

Niveau	Designation sommaire	Descriptif de l'assiette			Teinte
		Superficie (m ²)	Base	Cote altimétrique (NGF)	
Téfonds	Emprise SGP	211	a	17,3 m	Non délimitée

Altimétrie : NGF, système IGN69

MAITRISE D'OUVRAGE
Société du Grand Paris
30, Avenue des Frutiers
93200 Saint-Denis

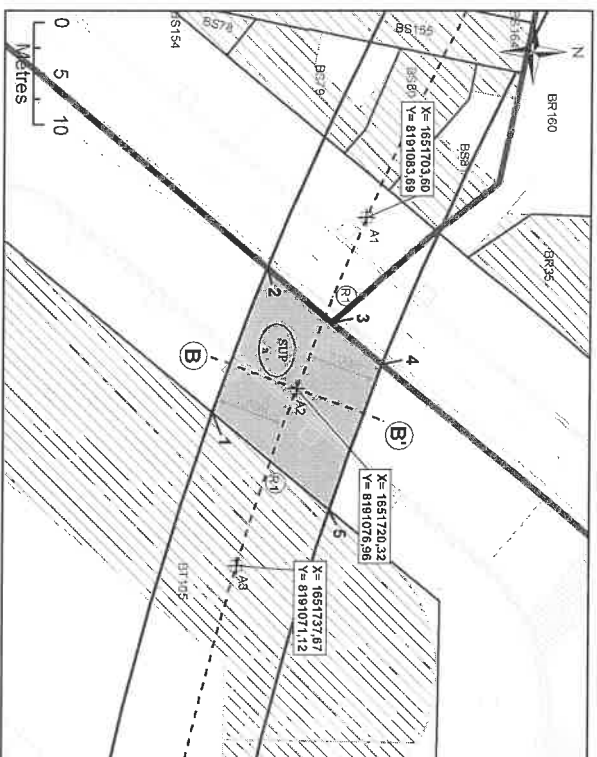


Réseau de transport public du Grand Paris - Lot 2
N° à l'état parcellaire : 3/101
Servitude d'Utilité Publique

Ce document est la propriété de la SGP - Toutes reproductions et communications sont interdites sans autorisation

MANDATAIRE:		EMETTEUR:		Echelle : 1/500	
SEGAT	31, rue Etienne Marey	ATOT	Géomètre-Expert	Fr-A3	Coordonnées : RFR93 CC49
75020 Paris	Tel : 01 43 15 85 00	34-36 Avenue Louis Aragon	93000 BOBIGNY	Fr-A3	Niveau: NGF-IGN 69
Yann Point		Tel : 01 48 95 09 58			

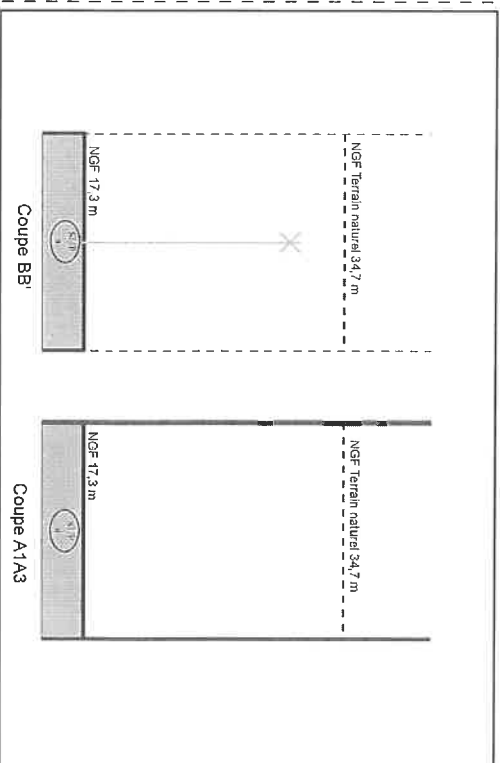
N°3: Plan en Tréfonds 1/500



NB : SUP sans valeur de délimitation du périmètre du terrain, ni bornage.

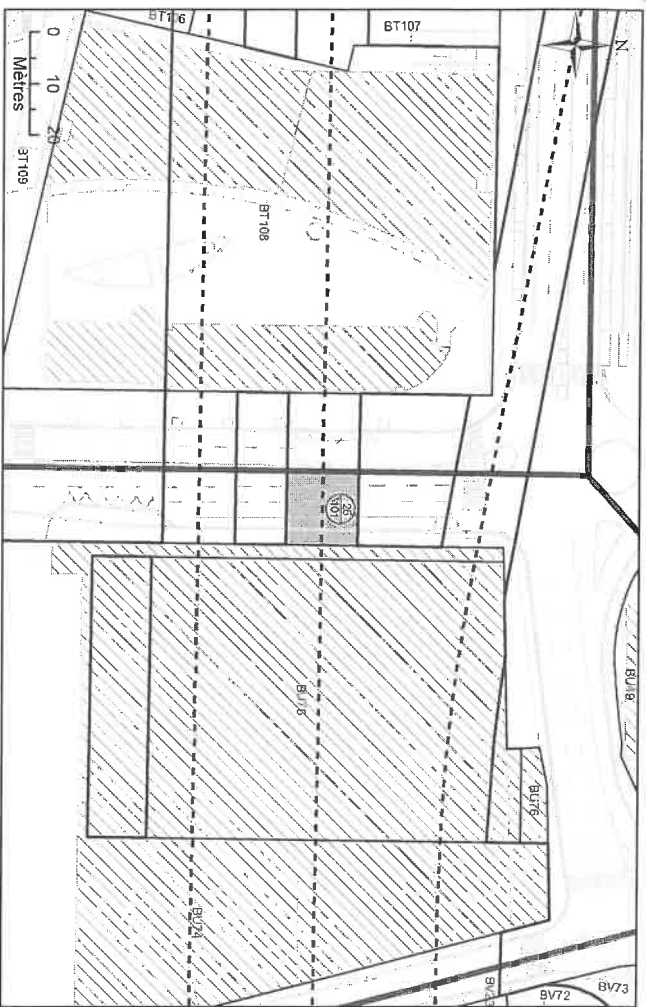
- Légende**
- Emprise du projet
 - Limite parcellaire
 - Axe du tracé du projet
 - Axe de la coupe
 - K 61** Numéro de parcelle
 - A** N° au plan parcellaire de l'enquête publique N°19
 - (A1)** Partie du tracé définie par un arc (2 points)
 - (A2)** Partie du tracé définie par une ligne (3 points)
 - (A3)** Géoréférencement du tracé
 - 1** Sommet du Volume 1, fraction de la parcelle en tréfonds
 - A** Sommet du périmètre
 - (SUP)** Servitude Utilité Publique
 - 7,00 m** Cotation graphique
 - (1)** Partie du tracé définie par une ligne (2 points)

N°4: Coupe



NB : Cotes NGF Terrain Naturel issues de la BD ALTI. Représentations et valeurs indicatives.

N°1: Plan de Masse 1/1 000



N°2: Assiette Volumétrique de la Servitude d'Utilité Publique Saint-Denis - Boulevard Ornano (RD14) - Section BU n°DP4 - Contenance 02a 02ca

Niveau	Designation sommaire	Superficie (m ²)	Base	Descriptif de l'assiette		Teinte
				Cote altimétrique (NGF) Supérieure	Inférieure	
Tréfonds	Emprise SGP	202	a	18,4 m	Non délimitée	Verte

Altimétrie : NGF, système IGN69

MAIRIE DE DOUVAIE
Société du Grand Paris
30, Avenue des Fruiliers
93200 Saint-Denis

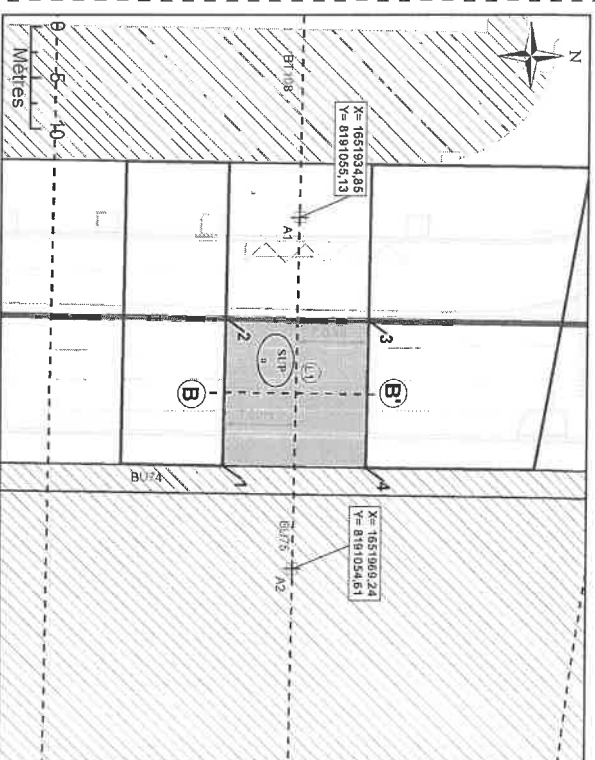


Réseau de transport public du Grand Paris - Lot 2
N° à l'état parcellaire : 25/101
Servitude d'Utilité Publique

Ce document est la propriété de la SGP - Toutes reproductions et communications sont interdites sans autorisation

MANDATAIRE:		EMETTEUR:		Enquêteur		N° de marché		N° SGP		Spécialité		Prise de document		N° de plan et Folio		Indice			
SECAT 31, rue Etienne Marey 75020 Paris Tel : 01 43 15 85 00 Yann Point		ATGT Géométrie-Expert 34-36 Avenue Louis Aragon 93000 BOBIGNY Tel : 01 49 95 09 58		ATGT		11LOTXMSXX		XXX		FON		HPH		212		55934 18/12/18		a 1	
				Echelle : 1/500		Fr. A3		Coordonnées : RG99 CC49				Nomenclature : NGF-IGN 99							

N°3: Plan en Tréfonds 1/500

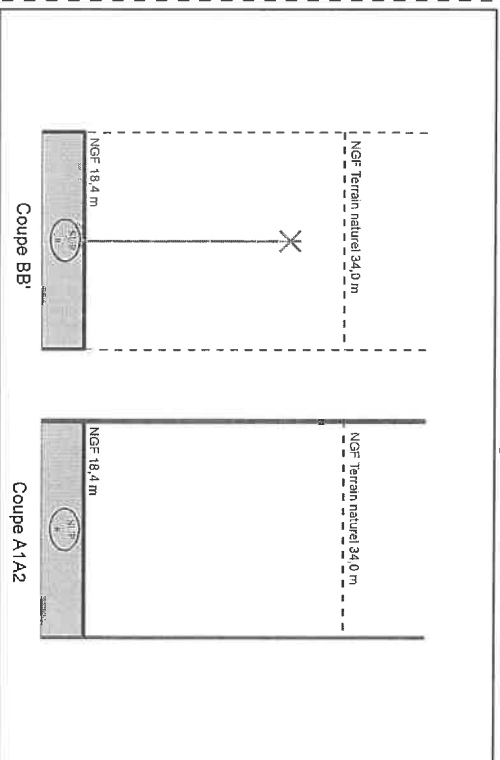


NB : SUP sans valeur de délimitation du périmètre du terrain, ni bornage.

Légende

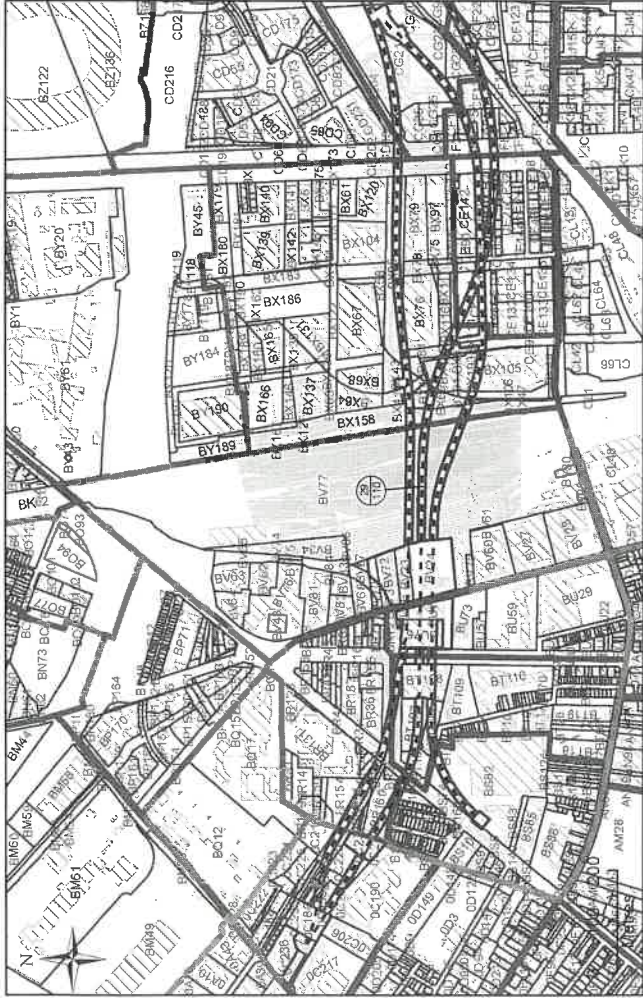
- Emprise du projet
- Limite parcellaire
- Axe du tracé du projet
- Avo de la coupe
- K 61** Numéro de parcelle
- 119** N° au plan parcellaire de l'enquête publique N°19
- (1)** Partie du tracé définie par un arc (3 points)
- (1)** Colatou graphique
- (1)** Partie du tracé définie par une ligne (2 points)
- A1** Géoréférencement du tracé
- 7** Sommet du Volume 1, fraction de la parcelle en tréfonds
- A** Sommet du périmètre
- (SUP)** Servitude Utilité Publique
- 7,200 m** Colatou graphique
- (1)** Partie du tracé définie par une ligne (2 points)

N°4: Coupe

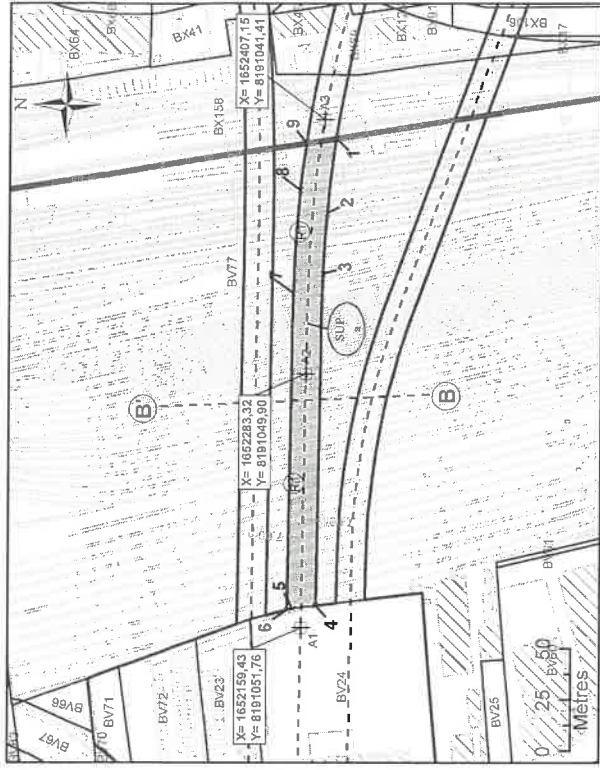


NB : Cotes NGF Terrain Naturel issues de la BD ALTI. Représentations et valeurs indicatives.

N°1: Plan de Masse 1/10 000



N°3: Plan en Tréfonds 1/2 500



N°2: Assiette Volumétrique de la Servitude d'Utilité Publique Saint-Denis - bd anatole france - Section BV n°77 - Contenance 17ha 67a 27ca

Niveau	Description sommaire	Superficie (m²)	Base	Descriptif de l'assiette		Teinte
				Cote altimétrique (NGF)		
Tréfonds	Emprise SGP	3187	a	19,7 m	Non délimitée	Verte

Altimétrie : NGF, système IGN69

MAÎTRISE D'OUVRAGE
Société du Grand Paris
30, Avenue des Fruiliers
93200 Saint-Denis



Réseau de transport public du Grand Paris - Lot 2
N° à l'état parcellaire : 29/110
Servitude d'Utilité Publique

Ce document est la propriété de la SGP - Toutes reproductions et communications sont interdites sans autorisation

MANDATAIRE:	EMETTEUR:	Emetteur	N° SGP	Spécificité	Phase	Type de document	N° de plan et Folio	Indice	
SEFAT 31, rue Etienne Marey 75020 Paris Tel : 01 43 15 85 00 Yann Pottier	ATGT Géomètre-Expert 34-36 Avenue Louis Aragon 93000 BOBIGNY Tel : 01 48 95 09 58	ATGT	11.LOTMIXX	XXX	FON	HPH	212	5934 18/12016	a 1
		Echelle : 1/2.500	FLA3	Coordonnées : RGF83 CC48					

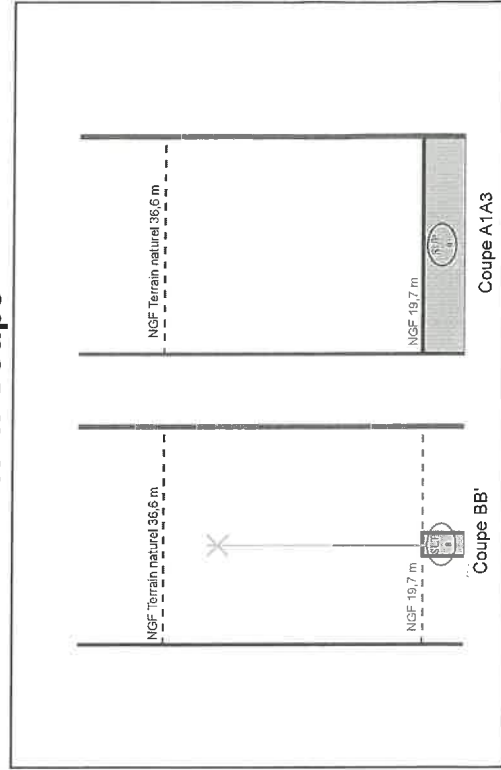
à mon arrêté en date de ce jour
2020-2635 du 12 NOV. 2020
Vu pour être annexé

Georges-François LECLERC
Georges-François LECLERC

NB : SUP sans valeur de délimitation du périmètre du terrain, ni bornage.

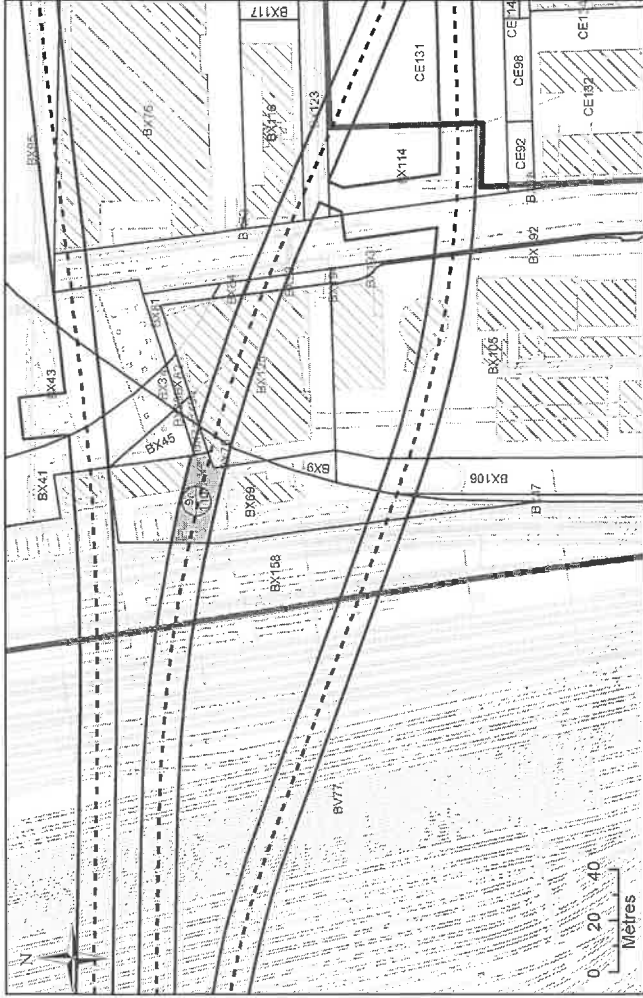
- Légende**
- Emprise du projet
 - Limite parcellaire
 - Ave du tracé du projet
 - Ave de la coupe
 - K 61
 - N° au plan parcellaire de l'enquête publique N°19
 - Partie du tracé définie par un arc (3 points)
 - A1
 - Géoréférencement du tracé
 - Sommet du Volume 1, fraction de la parcelle en tréfonds
 - A
 - Sommet du périmètre
 - SUP
 - Servitude Utilité Publique
 - Cotation graphique
 - 7,00 m
 - C1
 - Partie du tracé définie par une ligne (2 points)

N°4: Coupe



NB : Cotes NGF Terrain Naturel issues de la BD ALTI. Représentations et valeurs indicatives.

N°1: Plan de Masse 1/2 000



N°2: Assiette Volumétrique de la Servitude d'Utilité Publique Saint-Denis - av du pdt wilson - Section BX n°69 - Contenance 30a 79ca

Niveau	Description sommaire	Superficie (m²)	Base	Descriptif de l'assiette		Teinte
				Cote altimétrique (NGF)	Superficie	
Tréfonds	Emprise SGP	465	a	21,4 m	Non délimitée	Verte

Altimétrie : NGF, système IGN69

MATRISE D'OUVRAGE
Société du Grand Paris
30, Avenue des Fruitières
93200 SAINT-DENIS

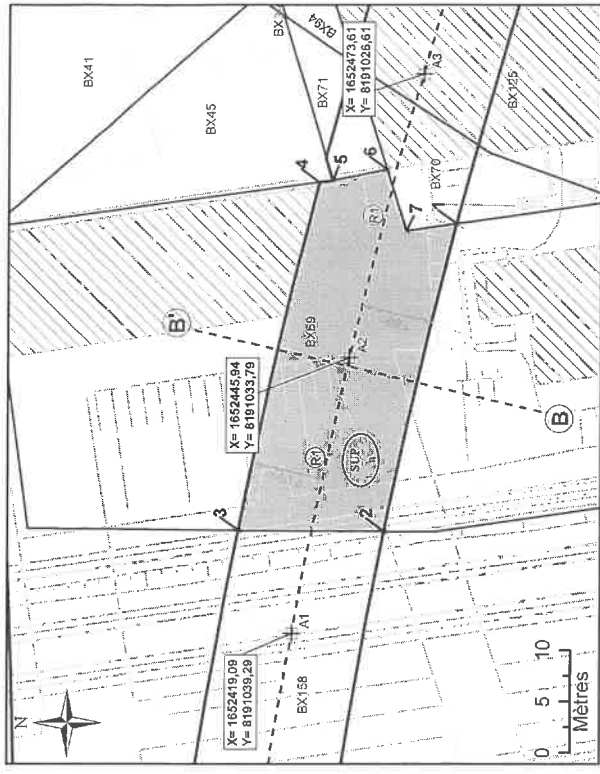
Société du Grand Paris

Réseau de transport public du Grand Paris - Lot 2
N° à l'état parcellaire : 9/110
Servitude d'Utilité Publique

Ce document est la propriété de la SGP - Toutes reproductions et communications sont interdites sans autorisation

EMETTEUR:	N° de marché	N° SGP	Spécialité	Phase	Type de document	N° de plan et Folio	Indice
SEGAT 31, rue Etienne Marey 75020 Paris Tel : 01 43 15 85 00 Yann Point	11LO7XMSXX	XXX	FON	HPH	212	50634 19112018	a 1
EMETTEUR: ATGT Géomètre-Expert 34-36 Avenue Louis Aragon 93000 BOBIGNY Tel : 01 48 95 09 58 Yann Point	FL A3		Coordonnées : RGF93	C.C.49			Nivellement : NGF IGN 69

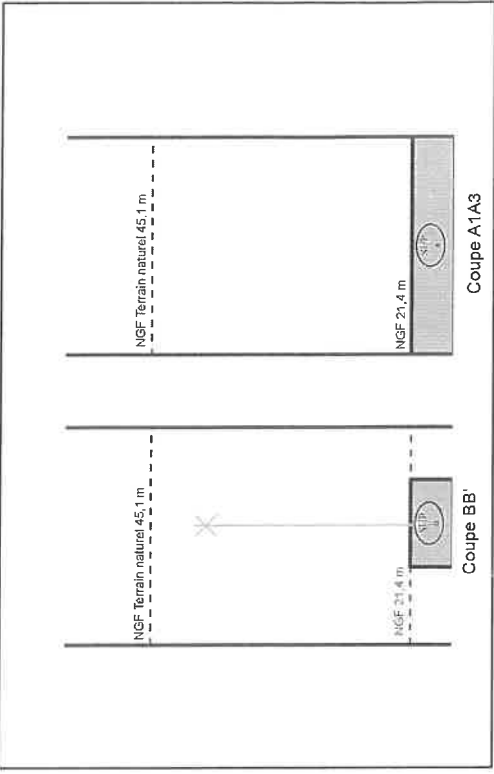
N°3: Plan en Tréfonds 1/500



NB : SUP sans valeur de délimitation du périmètre du terrain, ni bornage.

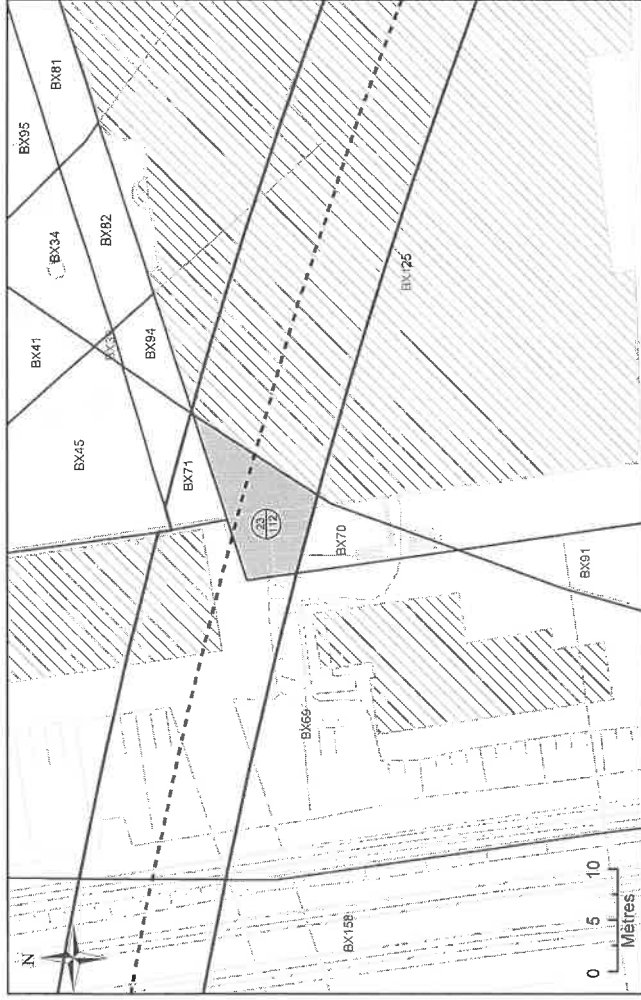
- Légende**
- Emprise du projet
 - Limite parcellaire
 - Axe du tracé du projet
 - Axe de la coupe
 - K 61** Numéro de parcelle
 - 4 N° au plan parcellaire de l'enquête publique N°19
 - 61 Partie du tracé définie par un arc (3 points)
 - A1** Géoréférencement du tracé
 - 1** Sommet du Volume 1, fraction de la parcelle en tréfonds
 - A** Sommet du périmètre
 - SUP Servitude Utilité Publique
 - 7,20 m** Cotation graphique
 - C1 Partie du tracé définie par une ligne (2 points)

N°4: Coupe



NB : Cotes NGF Terrain Naturel issues de la BD ALTI. Représentations et valeurs indicatives.

N°1: Plan de Masse 1/500



N°2: Assiette Volumétrique de la Servitude d'Utilité Publique

Saint-Denis - 7 Place aux étoiles - Section BX n°70 - Contenance 01a 53ca

Niveau	Description sommaire	Superficie (m²)	Base	Descriptif de l'assiette		Teinte
				Cote altimétrique (NGF)	Supérieure	
Tréfonds	Emprise SGP	95	a	21,5 m	Non délimitée	Vérifié

Altimétrie : NGF, système IGN69

MAÎTRISE D'OUVRAGE
Société du Grand Paris
 30, Avenue des Fruiliers
 93200 Saint-DENIS

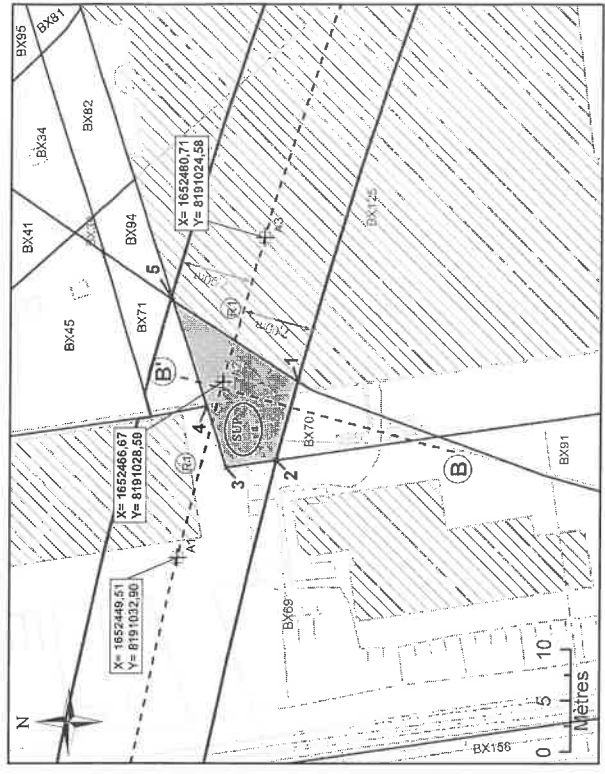
Société du Grand Paris

Réseau de transport public du Grand Paris - Lot 2
 N° à l'état parcellaire : 23/112
 Servitude d'Utilité Publique

Ce document est la propriété de la SGP. - Toutes reproductions et communications sont interdites sans autorisation

MANDATAIRE:	EMETTEUR:	Emetteur	N° de marché	N° SGP	Spécialité	Phase	Type de document	N° de plan et Folio	Indice
SECAT 31, rue Etienne Marey 75020 Paris Tel : 01 43 15 85 00 Yann Point	ATGT Géomètre-Expert 34-36 Avenue Louis Aragon 93000 BOBIGNY Tel : 01 48 95 09 58	ATGT	11LOTXMSXX	XXX	FON	HPH	212	50534 19/11/2016	a 1
		Echelle : 1/500	Fl: A3	Coordonnées : RGF93 CC-09					Nivellement : NGF-IGN 59

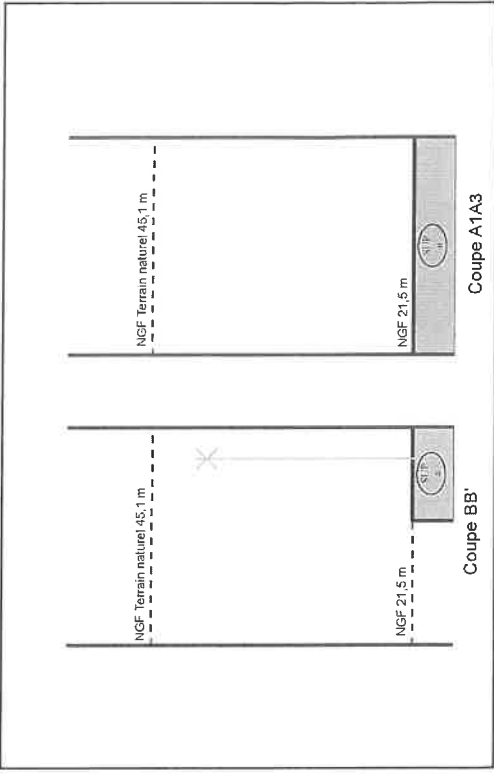
N°3: Plan en Tréfonds 1/500



NB : SUP sans valeur de délimitation du périmètre du terrain, ni bornage.

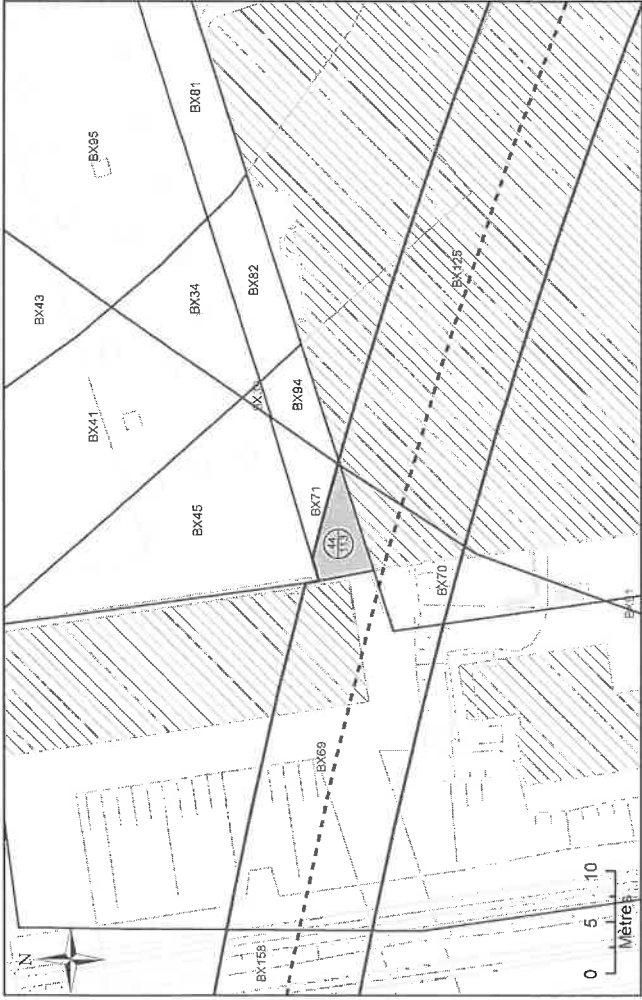
- Légende**
- Emprise du projet
 - Limite parcellaire
 - Axe du tracé du projet
 - Axe de la coupe
 - K 61 Numéro de parcelle
 - 4 N° au plan parcellaire
 - 117 N° au plan parcellaire de l'enquête publique N°19
 - 11 Partie du tracé définie par un arc
 - 11 Partie du tracé définie par une ligne
 - A Sommet du périmètre
 - SUP Servitude Utilité Publique
 - 7,00 m Cotation graphique
 - 11 Sommet du tracé définie par une ligne (2 points)
 - A1** Géoréférencement du tracé
 - 1** Sommet du Volume 1, fraction de la parcelle en tréfonds

N°4: Coupe

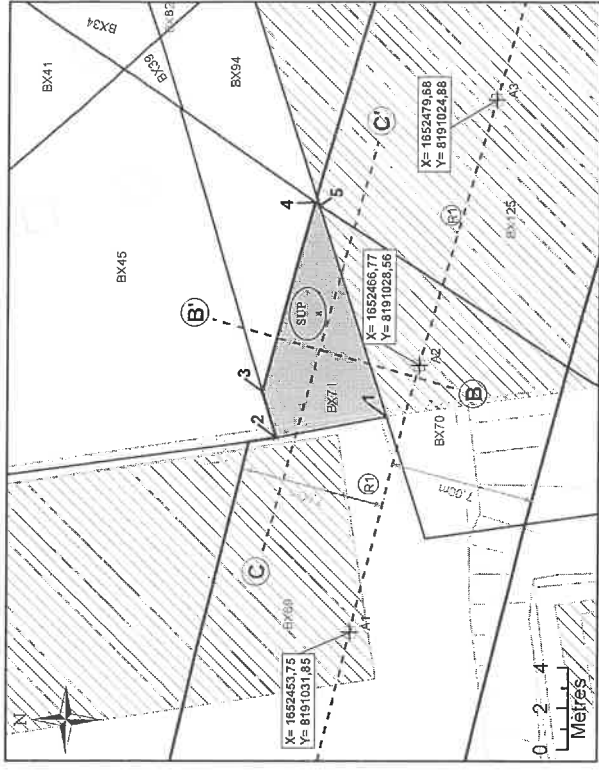


NB : Cotes NGF Terrain Naturel issues de la BD ALTI. Représentations et valeurs indicatives.

N°1: Plan de Masse 1/500



N°3: Plan en Tréfonds 1/250



NB : SUP sans valeur de délimitation du périmètre du terrain, ni bornage.

- Légende**
- Emprise du projet
 - Limite parcellaire
 - Axe du tracé du projet
 - Axe de la coupe
 - K 61
 - N° au plan parcellaire
 - N° au plan parcellaire de l'enquête publique N°19
 - Partie du tracé définie par un arc (3 points)
 - A1
 - Géoréférencement du tracé
 - Sommet du Volume 1, fraction de la parcelle en tréfonds
 - A4
 - Servitude Utilité Publique
 - Cotation graphique
 - 7,00 m
 - Périphérie du tracé définie par une ligne (2 points)

N°2: Assiette Volumétrique de la Servitude d'Utilité Publique

Saint-Denis - Avenue du Président Wilson - Section BX n°71 - Contenance 69ca

Niveau	Description sommaire	Superficie (m²)	Descriptif de l'assiette		Teinte	
			Cote altimétrique (NGF)	Supérieure		Inférieure
Tréfonds	Emprise SGP	37	a	21,5 m	Non délimitée	Verte

Altimétrie : NGF, système IGN69

MAITRISE D'OUVRAGE

Société du Grand Paris
30, Avenue des Fruitiers
93200 Saint-DENIS

Réseau de transport public du Grand Paris - Lot 2

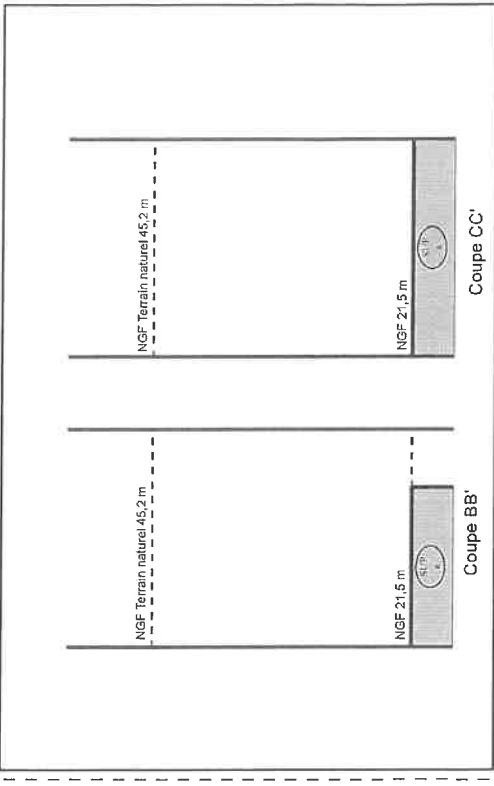
N° à l'état parcellaire : 44/113

Servitude d'Utilité Publique

Ce document est la propriété de la SGP. - Toutes reproductions et communications sont interdites sans autorisation

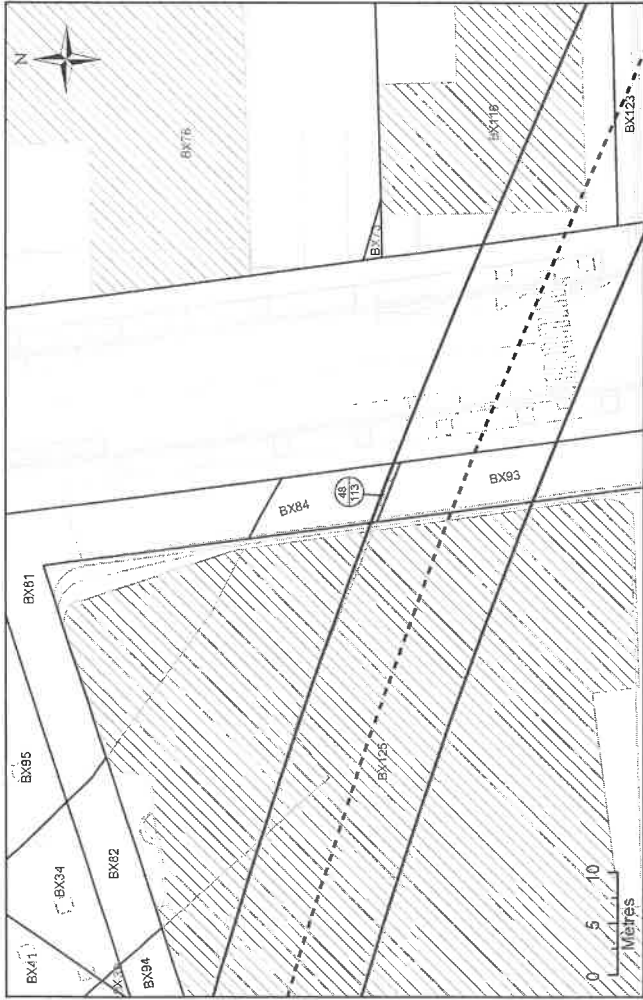
<p>MANDATAIRE:</p> <p>SEGAT 31, rue Etienne Marey 75020 Paris Tel : 01 43 15 85 00 Yann Point</p>		<p>EMETTEUR:</p> <p>ATGT Géomètre-Expert 34-36 Avenue Louis Aragon 93000 BOBIGNY Tel : 01 48 95 09 58</p>		<p>Type de document</p> <p>N° de plan et Folio</p> <p>Indice</p>	
<p>Emetteur</p> <p>ATGT</p> <p>Echelle : 1/250</p>	<p>N° de marché</p> <p>11LOTXMSXX</p>	<p>N° SGP</p> <p>XXX</p>	<p>Phase</p> <p>FON</p>	<p>Coordonnées : RGF93 CC49</p>	<p>Niveaulement : NGF IGN 69</p>

N°4: Coupe



NB : Cotes NGF Terrain Naturel issues de la BD ALTI. Représentations et valeurs indicatives.

N°1: Plan de Masse 1/500



N°2: Assiette Volumétrique de la Servitude d'Utilité Publique Saint-Denis - av du pdt wilson - Section BX n°84 - Contenance 69ca

Niveau	Désignation sommaire	Superficie (m²)	Base	Descriptif de l'assiette		Teinte
				Cote altimétrique (NGF) Supérieure	Inférieure	
Tréfonds	Emprise SGP	4	a	22,0 m	Non délimitée	Verte

Altimétrie : NGF, système IGN69

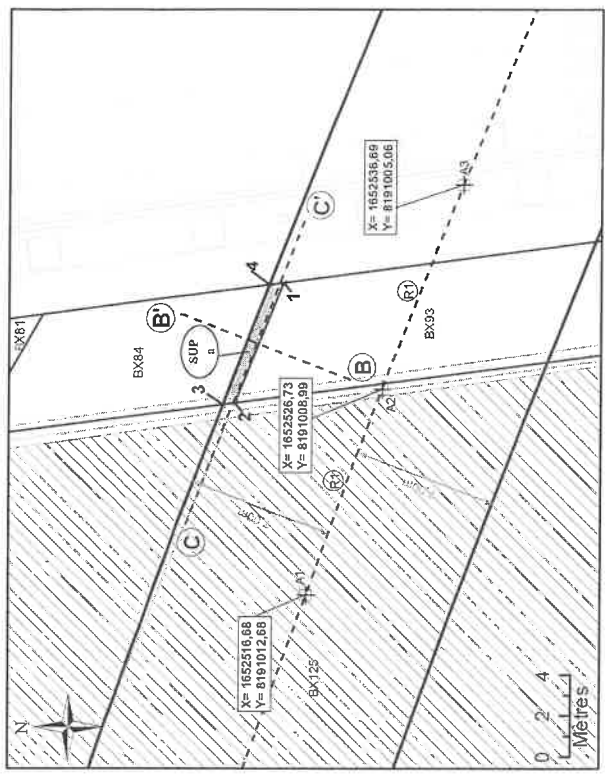
MATRICE D'OUVRAGE
Société du Grand Paris
30, Avenue des Fruiliers
93200 Saint-DENIS

Réseau de transport public du Grand Paris - Lot 2
N° à l'état parcellaire : 48/113
Servitude d'Utilité Publique

Ce document est la propriété de la SGP - Toutes reproductions et communications sont interdites sans autorisation

MANDATAIRE:		EMETTEUR:	
SEGAT 31, rue Etienne Marey 75020 Paris Tel : 01 43 15 65 00 Yann Point	ATGT 34-36 Avenue Louis Aragon 93000 BOBIGNY Tel : 01 48 95 09 58	ATGT 11.LOTXMSXX Echelle : 1/250	ATGT 212 Coordonnées : RG593 CC48 Nivellement : NGF IGN 69
		Type de document	
		N° de plan et Folio	
		Indice	

N°3: Plan en Tréfonds 1/250

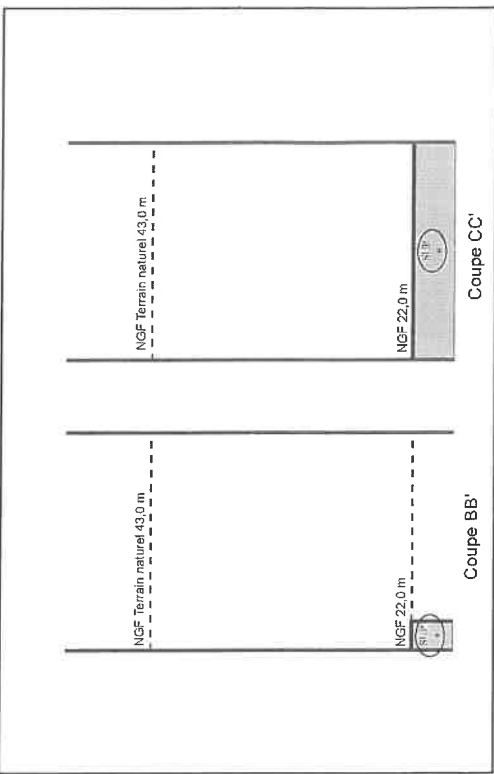


NB : SUP sans valeur de délimitation du périmètre du terrain, ni bornage.

Légende

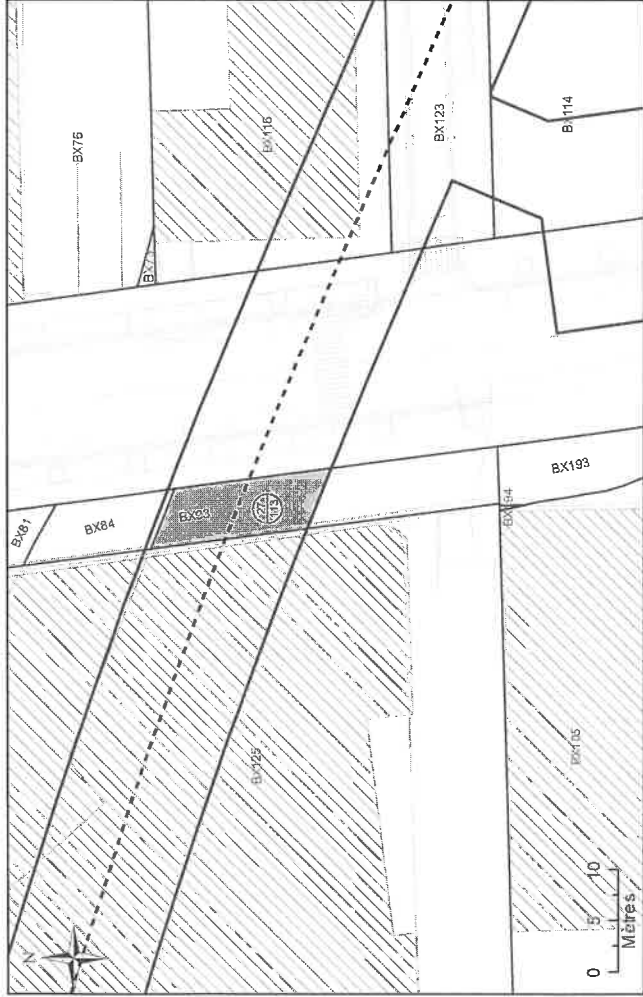
	A1	Géoréférencement du tracé
	1	Sommet du Volume 1, fraction de la parcelle en tréfonds
	A	Sommet du périmètre
		Servitude Utilité Publique
	7,00 m	Cotation graphique
		Partie du tracé définie par une ligne (2 points)

N°4: Coupe



NB : Cotes NGF Terrain Naturel issues de la BD ALTI. Représentations et valeurs indicatives.

N°1: Plan de Masse 1/500



N°2: Assiette Volumétrique de la Servitude d'Utilité Publique Saint-Denis - 118 rue du landy - Section BX n°93 - Contenance 01a 94ca

Niveau	Designation sommaire	Superficie (m²)	Base	Descriptif de l'assiette		Teinte
				Cote altimétrique (NGF)	Superficie	
Tréfonds	Emprise SGP	85	a	22,1 m	Non délimitée	Verte

Altimétrie : NGF, système IGN69

MATRISE D'OUVRAGE
Société du Grand Paris
30, Avenue des Fruiliers
93200 Saint-DENIS

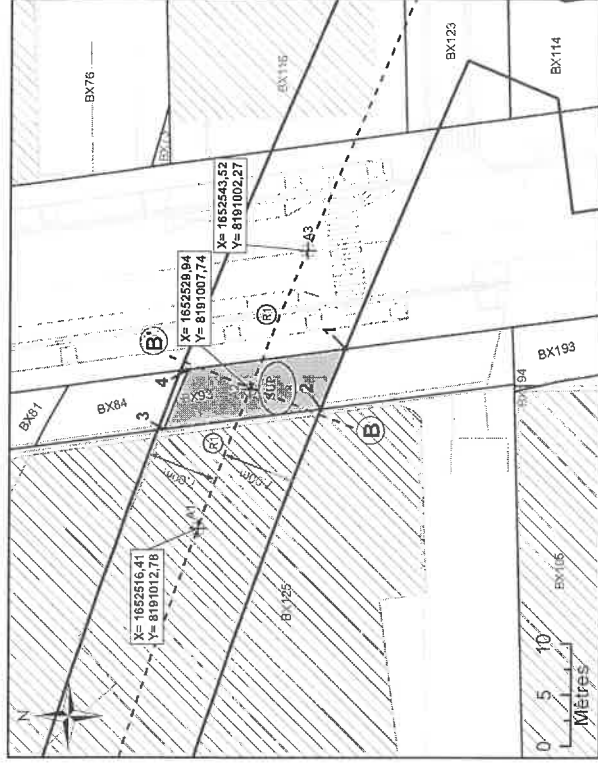


Réseau de transport public du Grand Paris - Lot 2
N° à l'état parcellaire : 27/113
Servitude d'Utilité Publique

Ce document est la propriété de la SGP - Toutes reproductions et communications sont interdites sans autorisation

MANDATAIRE:	EMETTEUR:	N° de marché	N° SGP	Spécificité	Phase	Type de document	N° de plan et Folio	Indice
SECAT 31, rue Etienne Marey 75020 Paris Tel : 01 43 15 85 00 Yann Point	ATGT Géomètre-Expert 34-36 Avenue Louis Aragon 93000 BOBIGNY Tel : 01 48 95 09 58	11LOTXMSXX	XXX	FON	HPH	2/2	5834 19/11/2018	a 1
		Echelle : 1/500	Fl.A3	Coordonnées : RGF93 CC4B		Niveaulement : NGF IGN 69		

N°3: Plan en Tréfonds 1/500




NB : SUP sans valeur de délimitation du périmètre du terrain, ni bornage.

Légende

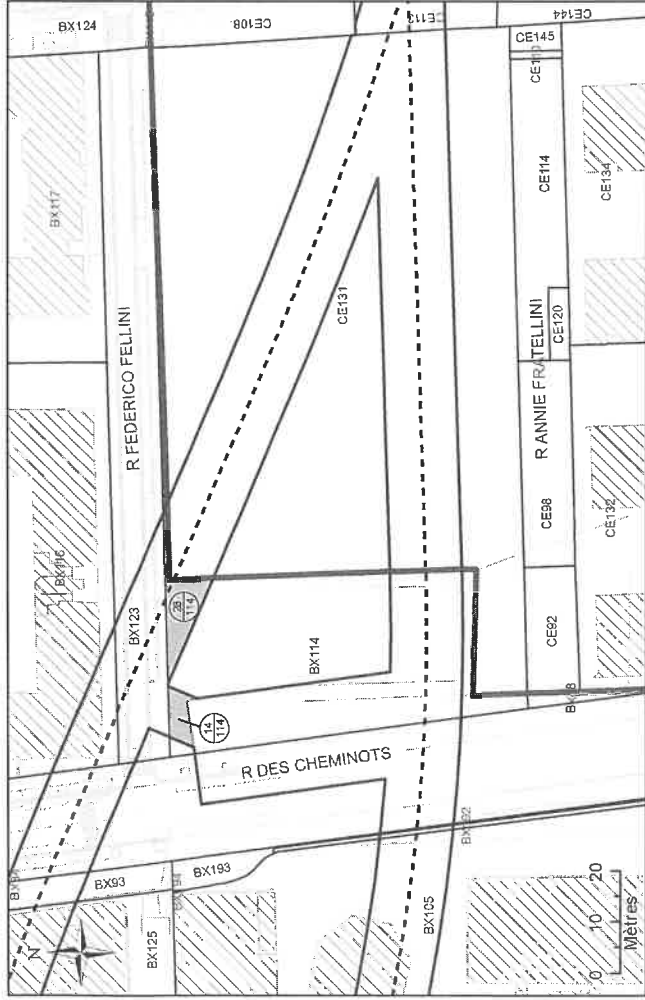
- Emprise du projet
- Limite parcellaire
- Axe du tracé du projet
- K 61
- N° au plan parcellaire de l'enquête publique N°19
- Partie du tracé définie par un arc (3 points)
- A1
- Sommet du Volume 1, fraction de la parcelle en tréfonds
- Sommet du périmètre
- Servitude Utilité Publique
- Cotation graphique
- Partie du tracé définie par une ligne (2 points)

N°4: Coupe



NB : Cotes NGF Terrain Naturel issues de la BD ALTI. Représentations et valeurs indicatives.

N°1: Plan de Masse 1/1 000



N°2: Assiette Volumétrique de la Servitude d'Utilité Publique

Saint-Denis - 118 rue du landy - Section BX n°114 - Contenance 19a 92ca

Niveau	Designation sommaire	Superficie (m²)	Descriptif de l'assiette		Teinte
			Base	Cote altimétrique (NGF)	
Tréfonds	Emprise SGP	110	Supérieure	Inférieure	Verte
			a	b	
	Emprise SGP	42	22,4 m		Non délimitée

Altimétrie : NGF, système IGN69

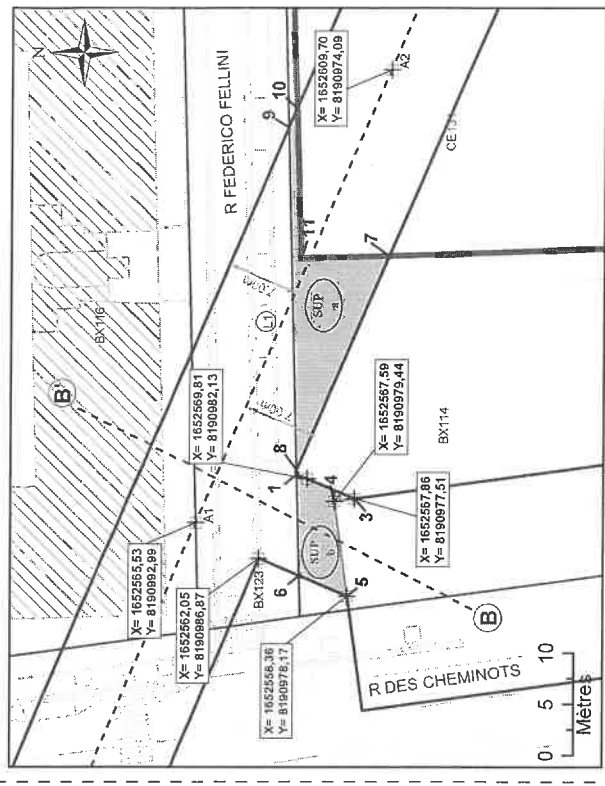
MAITRISE D'OUVRAGE
Société du Grand Paris
30, Avenue des Fruiliers
93200 Saint-Denis

Réseau de transport public du Grand Paris - Lot 2
N° à l'état parcellaire : 28/114 ; 14/114
Servitude d'Utilité Publique

Ce document est la propriété de la SGP - Toutes reproductions et communications sont interdites sans autorisation

MANDATAIRE: SECAT 31, rue Etienne Merrey 75020 Paris Tel : 01 43 15 85 00 Yann Point	EMETTEUR: ATGT Géomètre-Expert 34-36 Avenue Louis Aragon 93000 BOBIGNY Tel : 01 48 85 09 58	Emetteur ATGT	N° de marché 11LOTMSXX	N° SGP XXX	Spécificité FON	Phase HPH	Type de document 212	N° de plan et Folio 58336 03/22018	Indice B 1
	Echelle : 1/500		Fl: A3	Coordonnées : RGFR3 CC48		Nivellement : NGF IGN 69			

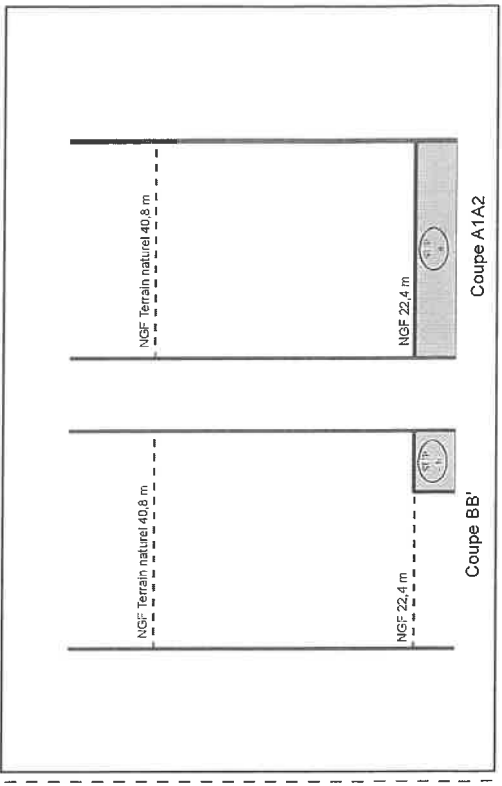
N°3: Plan en Tréfonds 1/500



NB : EDDV sans valeur de délimitation du périmètre du terrain, ni bornage.

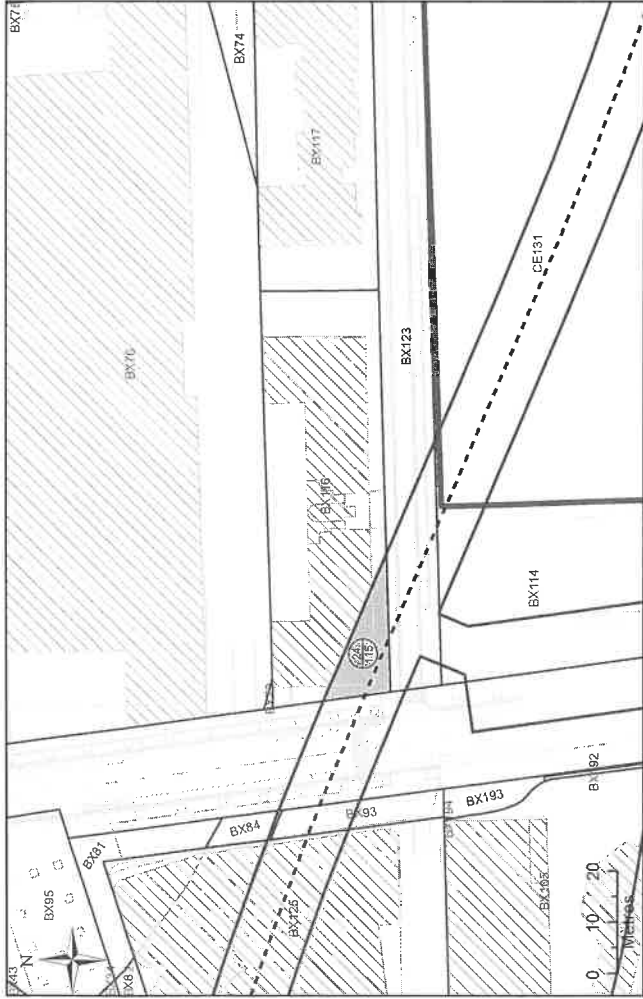
- Légende**
- Emprise du projet
 - Limite parcellaire
 - Axe de la coupe
 - K 61 Numéro de parcelle N° au plan parcellaire de l'enquête publique N°19
 - A1 Sommet du périmètre
 - A Sommet du Volume 1, fraction de la parcelle en tréfonds
 - SUP Servitude Utilité Publique
 - 7,00 m Cotation graphique
 - L Partie du tracé définie par une ligne (2 points)

N°4: Coupe



NB : Cotes NGF Terrain Naturel issues de la BD ALTI. Représentations et valeurs indicatives.

N°1: Plan de Masse 1/1 000



N°2: Assiette Volumétrique de la Servitude d'Utilité Publique

Saint-Denis - 12 rue federico fellini - Section BX n°116 - Contenance 18a 40ca

Niveau	Description sommaire	Superficie (m²)	Base	Descriptif de l'assiette		Teinte
				Cote altimétrique (NGF)	Supérieure	
Tréfonds	Emprise SGP	179	a	22.3 m	Non délimitée	Verte

Altimétrie : NGF, système IGN69

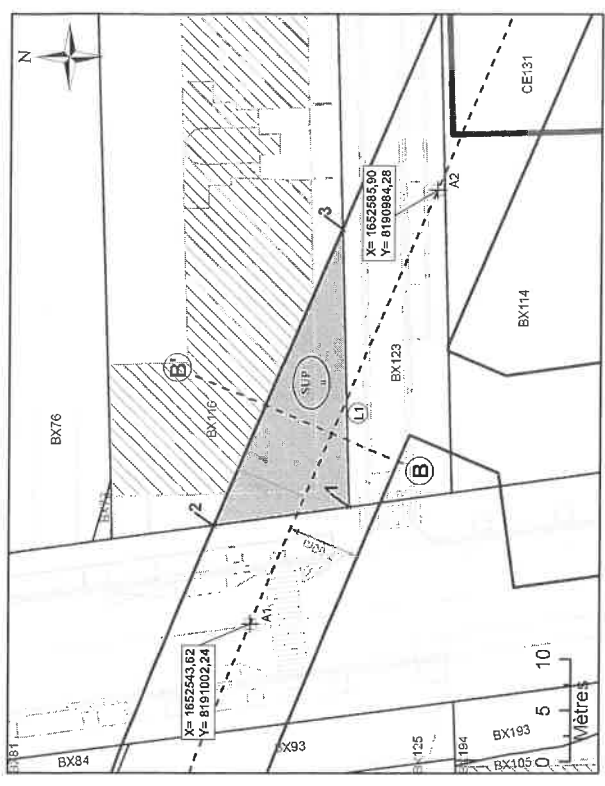
MAITRISE D'OUVRAGE
Société du Grand Paris
 30, Avenue des Fruiliers
 93200 Saint-DENIS

Réseau de transport public du Grand Paris - Lot 2
 N° à l'état parcellaire : 24/115
 Servitude d'Utilité Publique

Ce document est la propriété de la SGP - Toutes reproductions et communications sont interdites sans autorisation

MANDATAIRE:		EMETTEUR:		Type de document		N° de plan et Folio		Indice			
SEGAT 31, rue Etienne Marey 75020 Paris Tel : 01 43 15 85 00 Yann Point		ATGT Géomètre-Expert 34-36 Avenue Louis Aragon 93000 BORGNY Tel : 01 48 95 09 58		ATGT 11LOTXMSXX XXX FON HPP		212		50834 19/11/2018		1	
Echelle : 1/500		Ft:A3		Coordonnées : RGF93 CC-09		Nivellement : NGF IGN 69					

N°3: Plan en Tréfonds 1/500

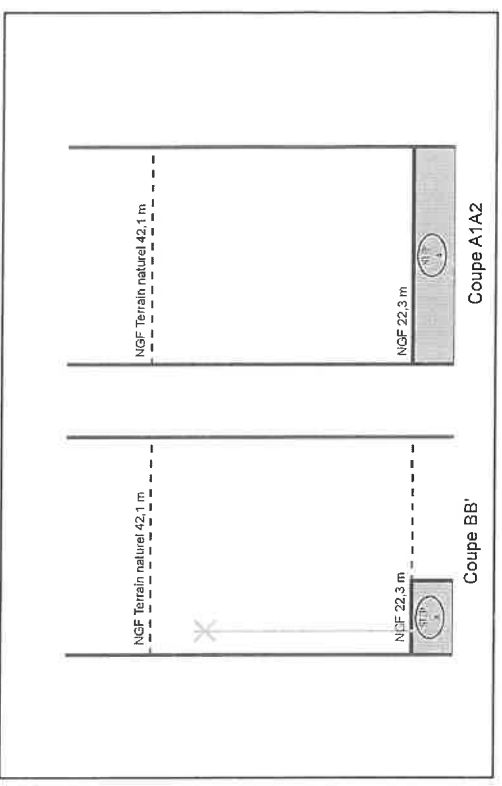


NB : SUP sans valeur de délimitation du périmètre du terrain, ni bornage.

Légende

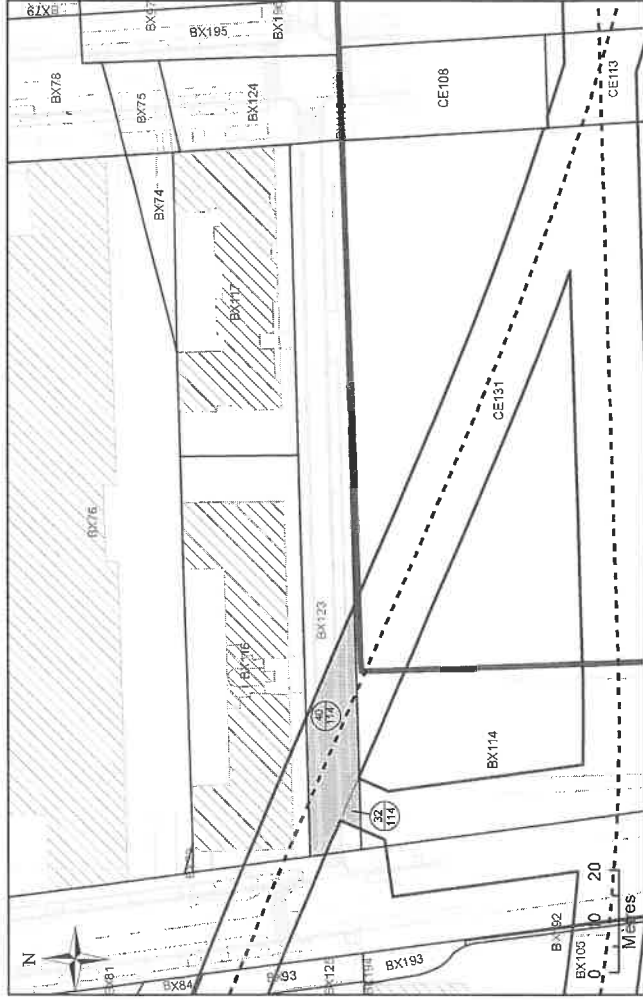
- Emprise du projet
- Limite parcellaire
- Axe du tracé du projet
- Axe de la coupe
- K 61
- N° au plan parcellaire de l'enquête publique N°19
- Partie du tracé définie par un arc (3 points)
- A1
- Géoréférencement du tracé Sommet du Volume 1, fraction de la parcelle en tréfonds
- A
- Sommet du périmètre
- SUP 3
- Servitude Utilité Publique
- Cotation graphique
- Partie du tracé définie par une ligne (2 points)

N°4: Coupe



NB : Cotes NGF Terrain Naturel issues de la BD ALTI. Représentations et valeurs indicatives.

N°1: Plan de Masse 1/1 000



N°2: Assiette Volumétrique de la Servitude d'Utilité Publique

Saint-Denis - rue federico fellini - Section BX n°123 - Contenance 13a 90ca

Niveau	Designation sommaire	Superficie (m²)	Descriptif de l'assiette		Teinte
			Base	Cote altimétrique (NGF)	
Tréfonds	Emprise SGP	325	Supérieure	Intérieure	Verte
	Emprise SGP	20	a	22,4 m	
			b	Non délimitée	

Altimétrie : NGF, système IGN69

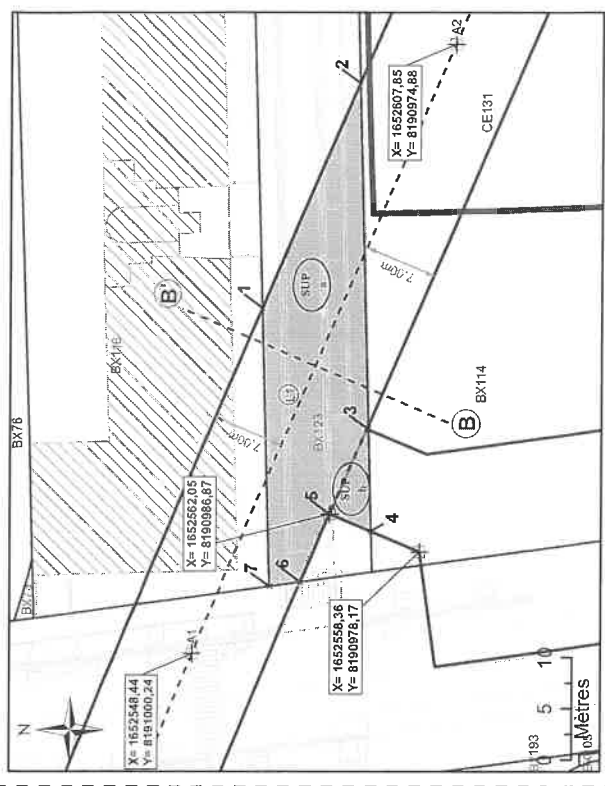
MATRISE D'OUVRAGE
Société du Grand Paris
30, Avenue des Fruiliers
93200 Saint-DENIS

Réseau de transport public du Grand Paris - Lot 2
N° à l'état parcellaire : 32/114 ; 40/114
Servitude d'Utilité Publique

Ce document est la propriété de la SGP - Toutes reproductions et communications sont interdites sans autorisation

MANDATAIRE:		EMETTEUR:	
SEGIAT 31, rue Etienne Marey 75020 Paris Tel : 01 43 15 85 00 Yann Point	ATGT 34-36 Avenue Louis Aragon 93000 BOBIGNY Tel : 01 48 95 09 58	Emetteur ATGT	Emetteur ATGT
		N° de marché 11LOT7MSXX	N° de plan et Folio 50834
		Etat PI: A3	Indice a 1
		Coordonnées : RGF93 CC-IB	Mise à jour 18/12/2016
			Version NGF IGN 69

N°3: Plan en Tréfonds 1/500

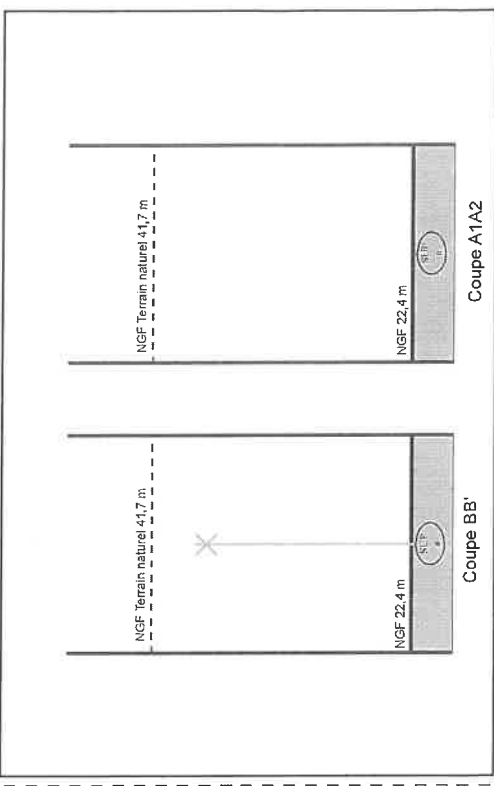


NB : SUP sans valeur de délimitation du périmètre du terrain, ni bornage.

Légende

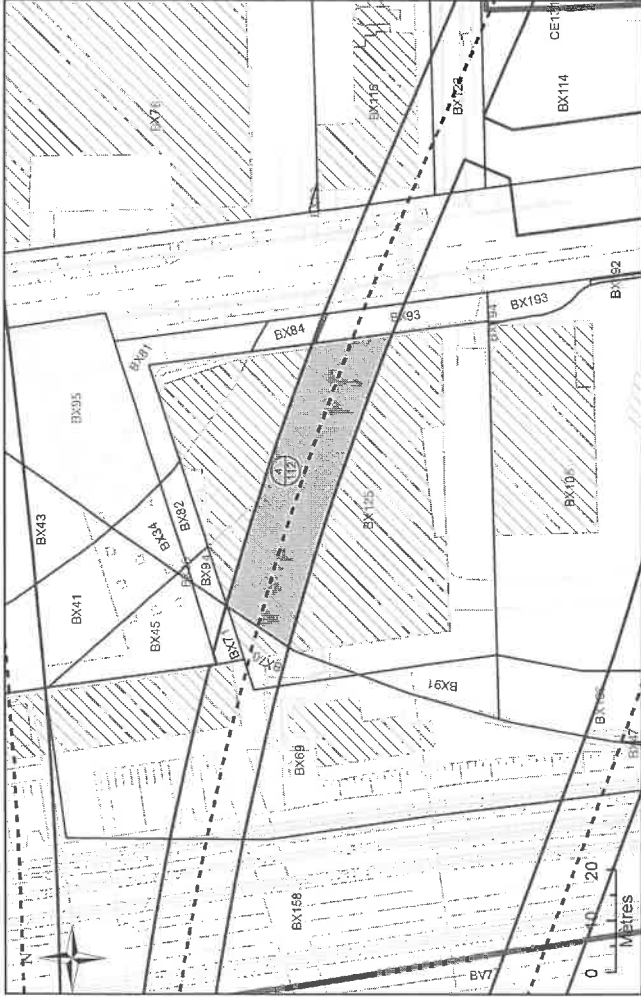
- Emprise du projet
- Limite parcellaire
- Axe du tracé du projet
- Axe de la coupe
- K 61
- N° au plan parcellaire de l'enquête publique N°19
- Partie du tracé définie par un arc (3 points)
- A1
- Géoréférencement du tracé
- 1
- Sommet du Volume 1, fraction de la parcelle en tréfonds
- A
- Sommet du périmètre
- SUP
- Servitude Utilité Publique
- 7,00 m
- Cotation graphique
- C1
- Partie du tracé définie par une ligne (2 points)

N°4: Coupe



NB : Cotes NGF Terrain Naturel issues de la BD ALTI. Représentations et valeurs indicatives.

N°1: Plan de Masse 1/1 000



N°2: Assiette Volumétrique de la Servitude d'Utilité Publique

Saint-Denis - 1 pl aux étoiles - Section BX n°125 - Contenance 36a 02ca

Niveau	Designation sommaire	Superficie (m²)	Descriptif de l'assiette		Teinte
			Base	Cote altimétrique (NGF)	
Tréfonds	Emprise SGP	831	a	22,0 m	Non délimitée
					Verte

Altimétrie : NGF, système IGN69

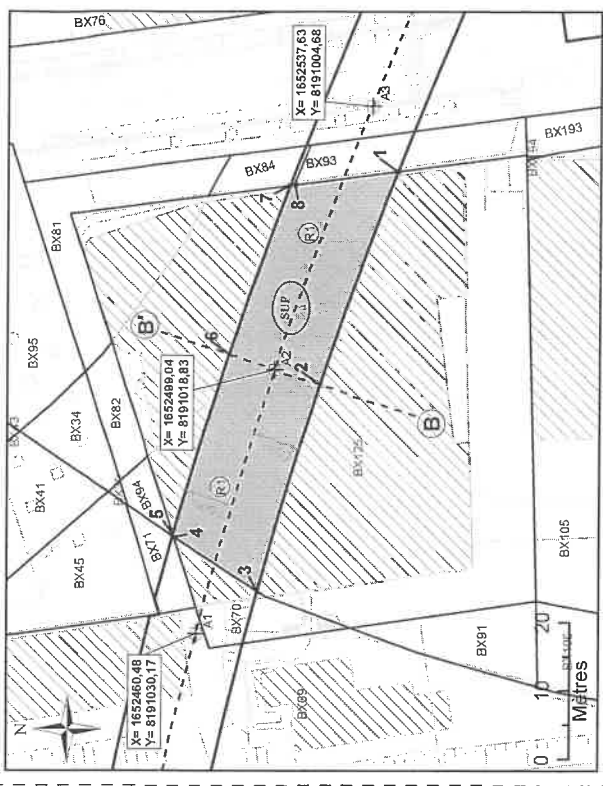
MAITRISE D'OUVRAGE
Société du Grand Paris
 30, Avenue des Fruiliers
 93200 Saint-Denis

Réseau de transport public du Grand Paris - Lot 2
N° à l'état parcellaire : 4/112
Servitude d'Utilité Publique

Ce document est la propriété de la SGP - Toutes reproductions et communications sont interdites sans autorisation

MANDATAIRE: SEGAT 31, rue Etienne Marey 75020 Paris Tél : 01 43 15 85 00 Yann Point	EMETTEUR: ATGT Géomètre-Expert 34-36 Avenue Louis Aragon 93000 BOBIGNY Tél : 01 48 95 09 56	Emetteur ATGT	N° de marché 11LOT7MISXX	N° SGP XX	Spécificité FOU	Phase HPH	Type de document 212	N° de plan et Folio 50934 18112018	Indice a 1
	Echelle : 1/750		Fl. A3	Coordonnées : RGF93	CC-99	Niveaulement : NGF IGN 69			

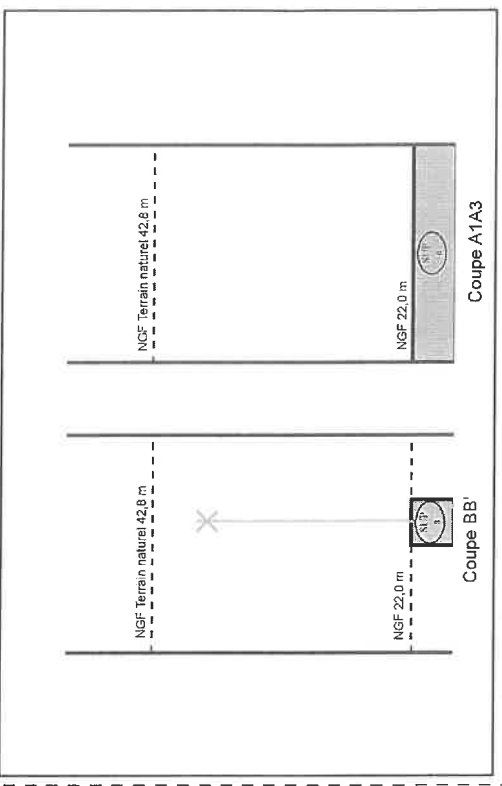
N°3: Plan en Tréfonds 1/750



NB : SUP sans valeur de délimitation du périmètre du terrain, ni bornage.

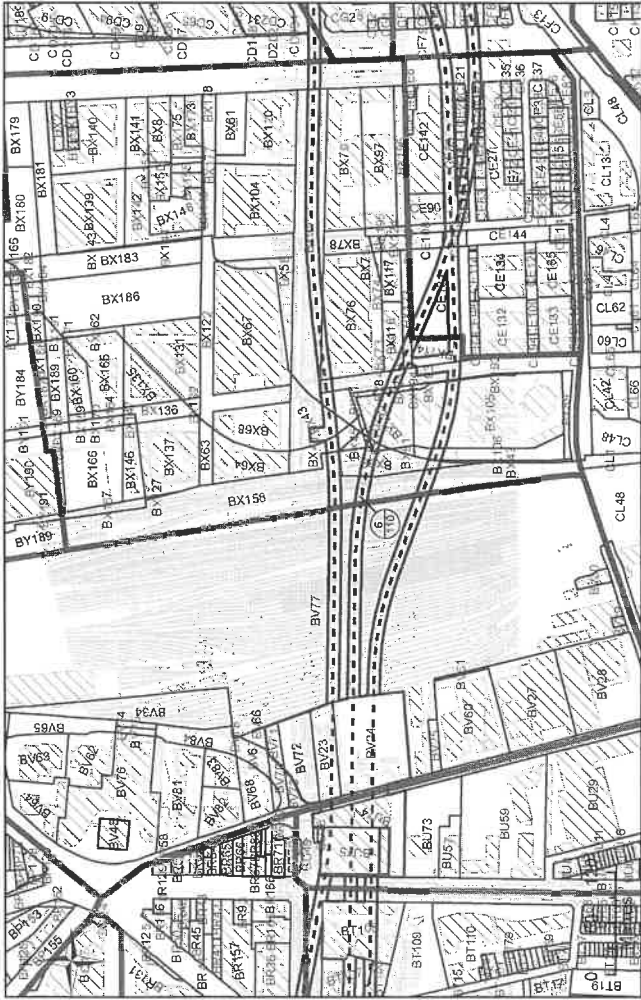
- Légende**
- Emprise du projet
 - Limite parcellaire
 - Axe du tracé du projet
 - Sommet de la coupe
 - K 61 Numéro de parcelle
 - 4 N° au plan parcellaire de l'enquête publique N°19
 - 11 Partie du tracé définie par un arc (3 points)
 - 61 Sommet du périmètre
 - SUP Servitude Utilité Publique
 - 7 Géoréférencement du tracé
 - A1 Sommet du Volume 1, fraction de la parcelle en tréfonds
 - A Cotation graphique
 - C1 Partie du tracé définie par une ligne (2 points)

N°4: Coupe



NB : Cotes NGF Terrain Naturel issues de la BD ALTI. Représentations et valeurs indicatives.

N°1: Plan de Masse 1/6 000



Altimétrie : NGF, système IGN69

MAÎTRISE D'OUVRAGE
Société du Grand Paris
30, Avenue des Fruiliers
93200 Saint-DENIS

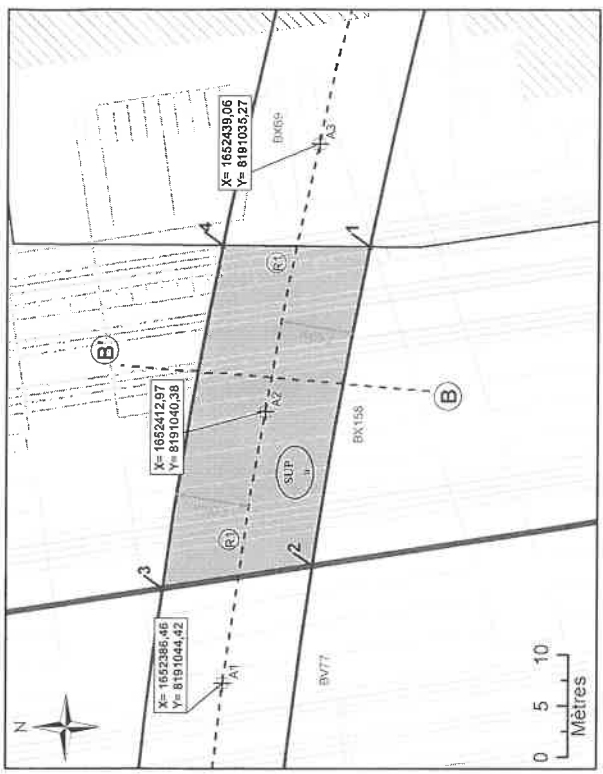
Société du Grand Paris

Réseau de transport public du Grand Paris - Lot 2
N° à l'état parcellaire : 6/110
Servitude d'Utilité Publique

Ce document est la propriété de la SGP - Toutes reproductions et communications sont interdites sans autorisation

MANDATAIRE: SEGAT 31, rue Etienne Marey 75020 Paris Tel : 01 43 15 85 00 Taux Point	EMETTEUR:	ATGT Géomètre-Expert 34-36 Avenue Louis Aragon 93000 BOBIGNY Tel : 01 48 95 09 58	N° SGP	Spécialité	Phase	Type de document	N° de plan et Folio	Indice	
	Enquêteur	ATGT							11107XWSXX
Echelle : 1/500		FLA3	Coordonnées : RGF93 CC46		Nivellement : NGF IGN 69				

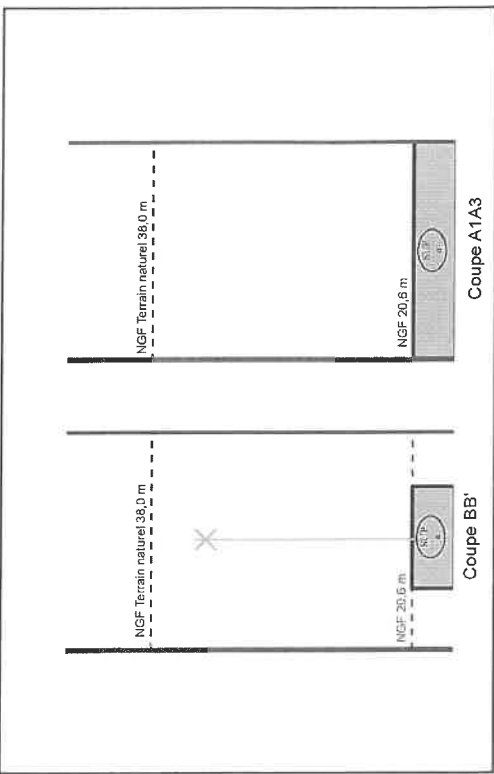
N°3: Plan en Tréfonds 1/500



NB : SUP sans valeur de délimitation du périmètre du terrain, ni bornage.

- Légende**
- Embrasement du projet
 - Limite parcellaire
 - Axe du tracé du projet
 - Axe de la coupe
 - K 61** Numéro de parcelle
 - 4 N° au plan parcellaire de l'enquête publique N°19
 - 61 Partie du tracé définie par un arc (3 points)
 - A1** Géoréférencement du tracé
 - 1** Sommet du Volume 1, fraction de la parcelle en tréfonds
 - A** Sommet du périmètre
 - SUP Servitude Utilité Publique
 - 7,00 m** Cotation graphique
 - L1 Partie du tracé définie par une ligne (2 points)

N°4: Coupe

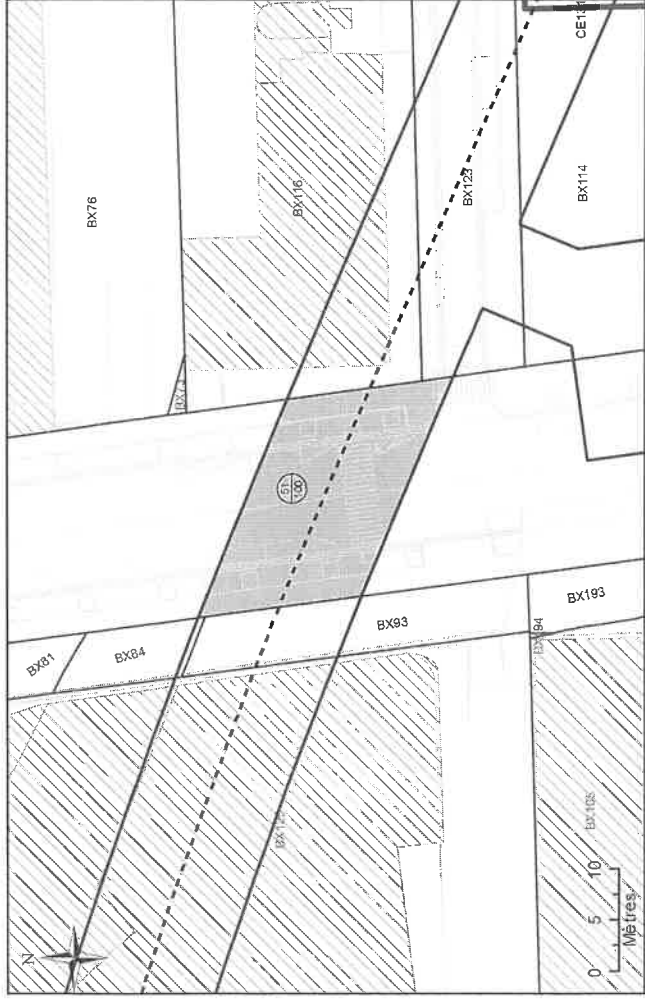


NB : Cotes NGF Terrain Naturel issues de la BD ALTI. Représentations et valeurs indicatives.

N°2: Assiette Volumétrique de la Servitude d'Utilité Publique Saint-Denis - 128 rue du landy - Section BX n°158 - Contenance 02ha 18a 25ca

Niveau	Description sommaire	Superficie (m²)	Descriptif de l'assiette		Teinte	
			Cote altimétrique (NGF) Supérieure	Cote altimétrique (NGF) Inférieure		
Tréfonds	Emprise SGP	459	a	20,6 m	Non délimitée	Verte

N°1: Plan de Masse 1/500




N°2: Assiette Volumétrique de la Servitude d'Utilité Publique

Saint-Denis - Rue des cheminots - Section BX n°DP3 - Contenance 03a 25ca

Niveau	Designation sommaire	Superficie (m²)	Base	Descriptif de l'assiette		Teinte
				Cote altimétrique (NGF)	Superieure	
Tréfonds	Emprise SGP	325	a	22.2 m	Non délimitée	Verte

Altimétrie : NGF, système IGN69

MAIRIE D'OUVRAGE
Société du Grand Paris
30, Avenue des Fruiliers
93200 SAINT-DENIS



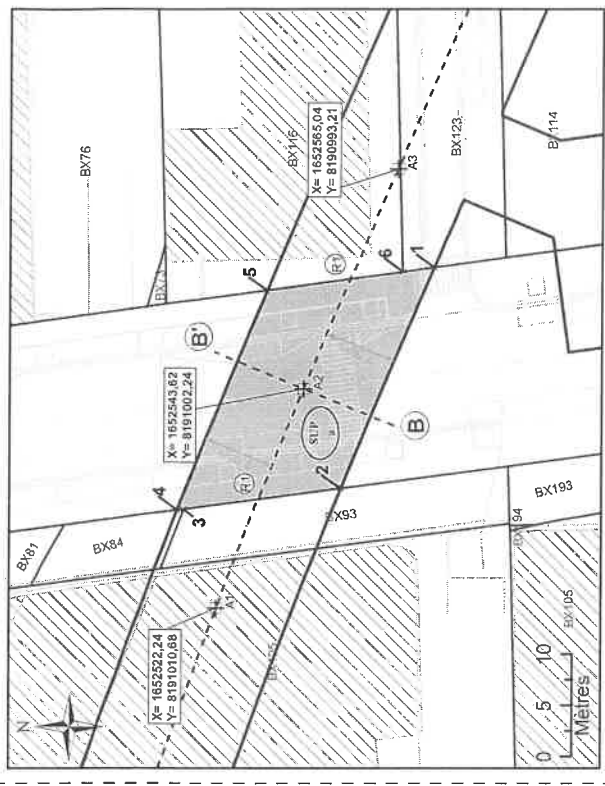
Réseau de transport public du Grand Paris - Lot 2
N° à l'état parcellaire : 51/100
Servitude d'Utilité Publique

EMETTEUR:
ATGT Géomètre-Expert
34-36 Avenue Louis Aragon
93000 BOBIGNY
Tel : 01 43 15 85 00
Yann Point

Ce document est la propriété de la SGP - Toutes reproductions et communications sont interdites sans autorisation

MANDATAIRE:	Emetteur	N° de marché	N° SGP	Spécialité	Phase	Type de document	N° de plan et Folio	Indice	
SEGAT 31, rue Etienne Marey 75020 Paris Tel : 01 43 15 85 00 Yann Point	ATGT	1110TXMSXX	XXX	FON	HPH	212	50834 19/11/2018	a 1	
Echelle : 1:500							FLA3	Coordonnées : RGF93 CC-49	Nivellement : NGF IGN 69

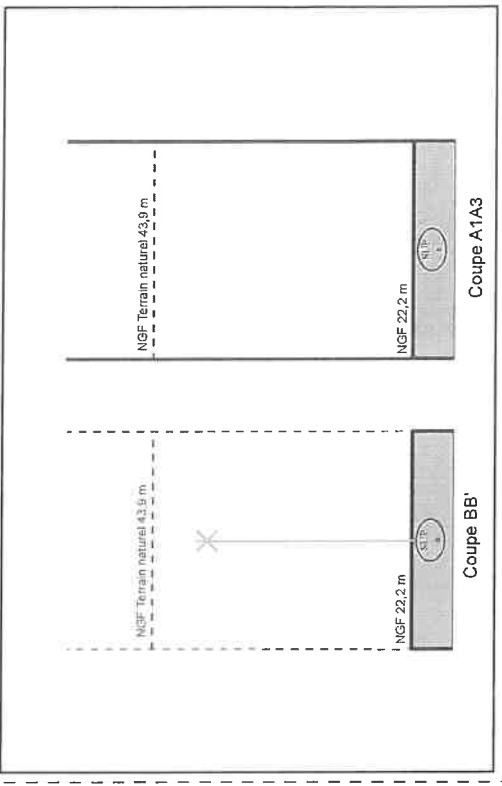
N°3: Plan en Tréfonds 1/500



NB : SUP sans valeur de délimitation du périmètre du terrain, ni bornage.

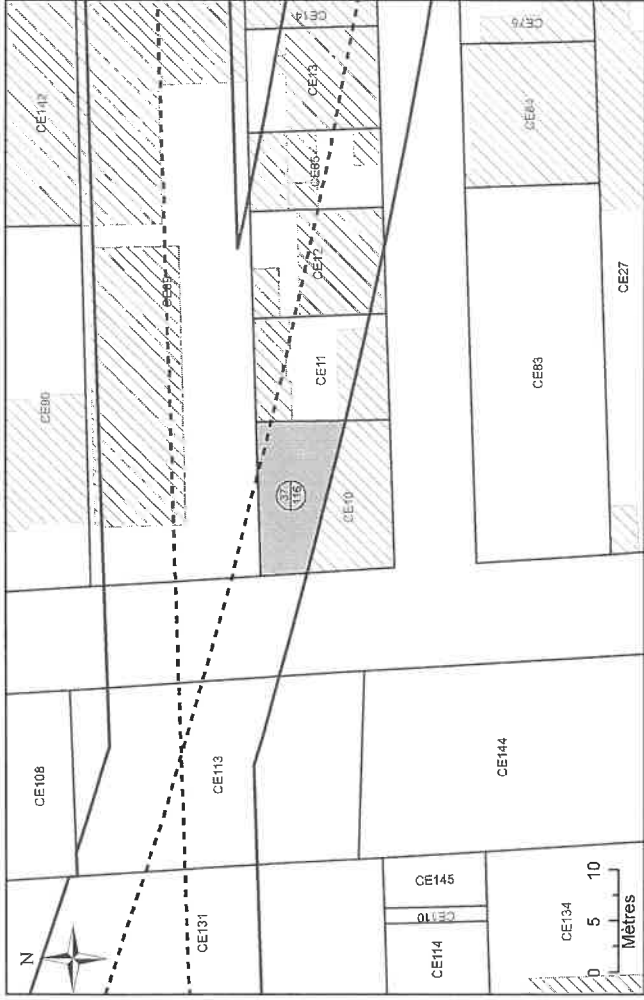
- Légende**
- Emprise du projet
 - Limite parcellaire
 - Axe du tracé du projet
 - Axe de la coupe
 - K 61 Numéro de parcelle
 - N° N° au plan parcellaire de l'enquête publique N°19
 - (3) Parties du tracé définie par un arc (3 points)
 - A1 Géoréférencement du tracé
 - 7 Sommet du Volume 1, fraction de la parcelle en tréfonds
 - A Sommet du périmètre
 - SUP Servitude Utilité Publique
 - 7,00111 Cotation graphique
 - (1) Parties du tracé définie par une ligne (2 points)

N°4: Coupe



NB : Cotes NGF Terrain Naturel issues de la BD ALTI. Représentations et valeurs indicatives.

N°1: Plan de Masse 1/500



N°2: Assiette Volumétrique de la Servitude d'Utilité Publique Saint-Denis - 10 av des fruitiers - Section CE n°10 - Contenance 01a 89ca

Niveau	Désignation sommaire	Superficie (m²)	Base	Descriptif de l'assiette		Teinte
				Cote altimétrique (NGF) Supérieure	Cote altimétrique (NGF) Inférieure	
Tréfonds	Emprise SGP	100	a	23,2 m	Non délimitée	Verte

Altimétrie : NGF, système IGN69

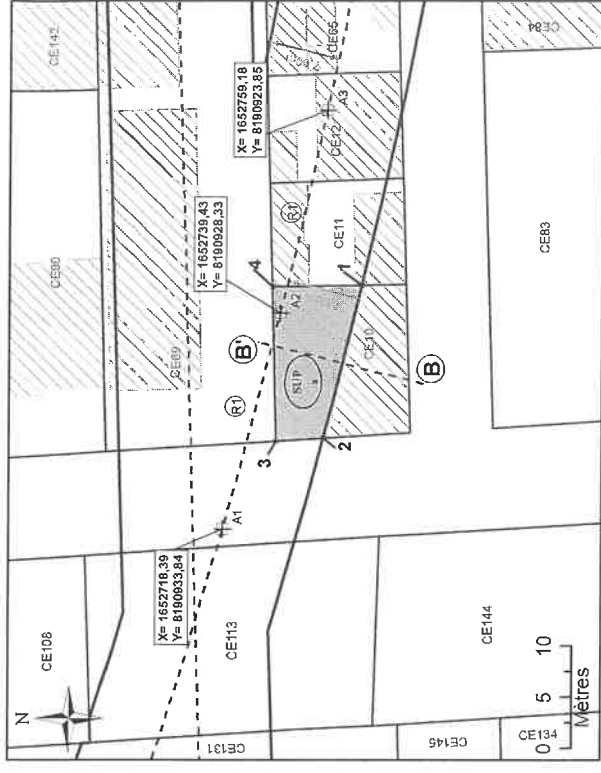
MAITRISE D'OUVRAGE
Société du Grand Paris
30, Avenue des Fruitiers
93200 SAINT-DENIS

Réseau de transport public du Grand Paris - Lot 2
N° à l'état parcellaire : 37116
Servitude d'Utilité Publique

Ce document est la propriété de la SGP - Toutes reproductions et communications sont interdites sans autorisation

MANDATAIRE: SECAT 31, rue Elienne Marey 75020 Paris Tel : 01 43 75 85 00 Yann Point	EMETTEUR: ATGT Géomètre-Expert 34-36 Avenue Louis Aragone 93000 BOBIGNY Tel : 01 48 95 09 58	Emission ATGT	N° de marché 11LOTXMSXX	N° SGP XXX	Spécialité FON	Phase HPH	Type de document 212	N° de plan et Folio 59834 18/1/2016	Indice a 1
Echelle : 1/500		Fl: A3		Coordonnées : RGF63 CC49		Niveaulement : NGF IGN 69			

N°3: Plan en Tréfonds 1/500



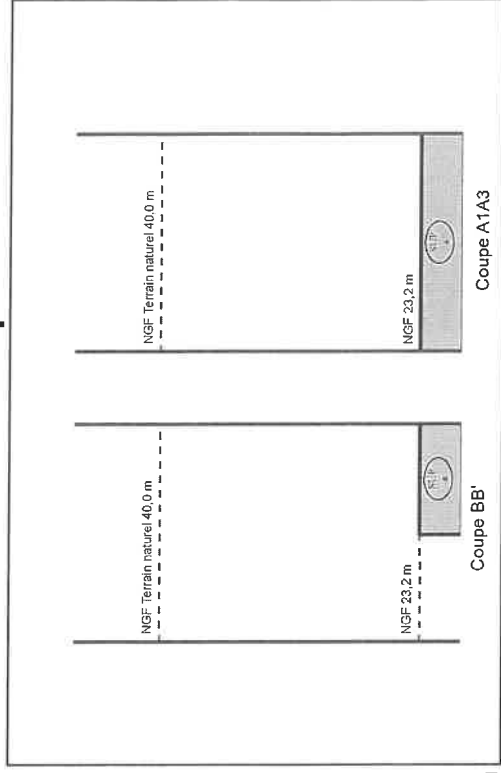
NB : SUP sans valeur de délimitation du périmètre du terrain, ni bornage.

Légende

- Emprise du projet
- Limite parcellaire
- Axe de la coupe
- Sommet du périmètre
- Servitude, Utilité Publique
- Cotation graphique
- Partie du tracé définie par une ligne (2 points)
- Partie du tracé définie par un arc (3 points)

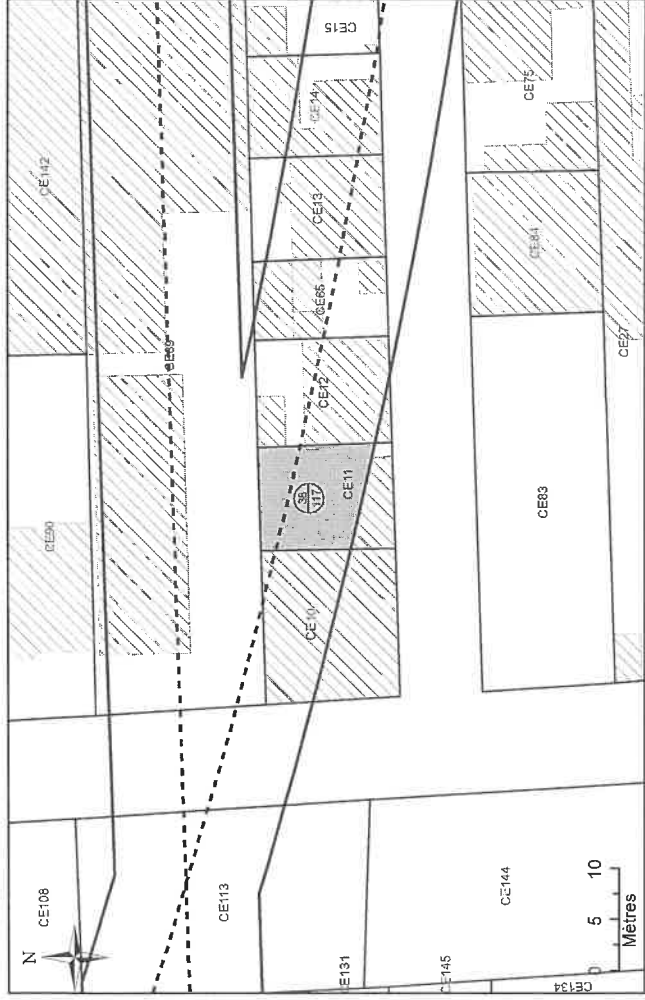
A1 Géoréférencement du tracé
1 Sommet du Volume 1, fraction de la parcelle en tréfonds
A Sommet du périmètre
SUP Servitude, Utilité Publique
K 61 Numéro de parcelle
4 N° au plan parcellaire de l'enquête publique N°19
7,00 m Partie du tracé définie par une ligne (2 points)
LI Partie du tracé définie par un arc (3 points)

N°4: Coupe



NB : Cotes NGF Terrain Naturel issues de la BD ALTI. Représentations et valeurs indicatives.

N°1: Plan de Masse 1/500



N°2: Assiette Volumétrique de la Servitude d'Utilité Publique

Saint-Denis - 24 rue langlier renaud - Section CE n°11 - Contenance 01a 31ca

Niveau	Description sommaire	Superficie (m²)	Base	Descriptif de l'assiette		Teinte
				Cote altimétrique (NGF)	Supérieure	
Tréfonds	Emprise SGP	103	a	23,2 m	Non délimitée	Verte

Altimétrie : NGF, système IGN69

MAÎTRE D'OUVRAGE
Société du Grand Paris
30, Avenue des Fruiliers
93200 Saint-DENIS

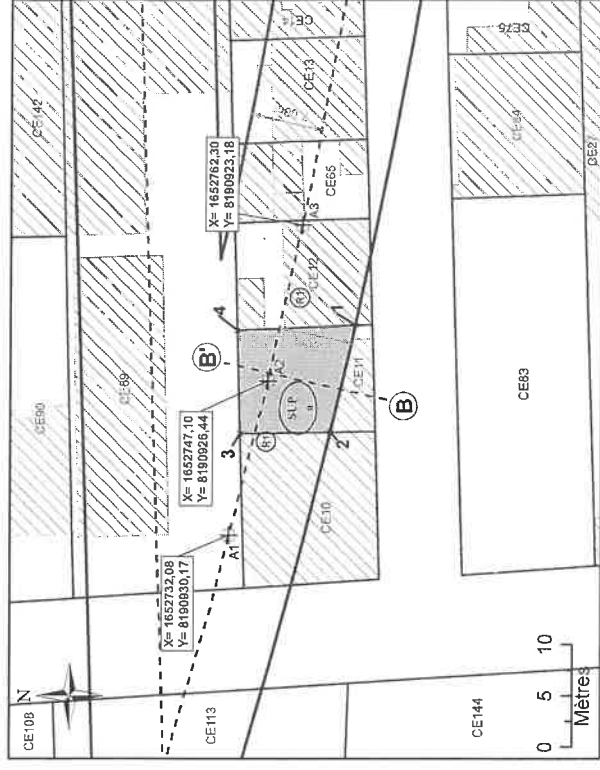
Société du Grand Paris

Réseau de transport public du Grand Paris - Lot 2
N° à l'état parcellaire : 38/117
Servitude d'Utilité Publique

Ce document est la propriété de la SGP - Toutes reproductions et communications sont interdites sans autorisation

MANDATAIRE:	EMETTEUR:	N° de maitrise	N° SGP	Spécificité	Phase	Type de document	N° de plan et Folio	Indice
SEGAT 21, rue Etienne Marey 75020 Paris Tel : 01 43 15 85 00	ATGT Géomètre-Expert 34-36 Avenue Louis Aragon 93000 BOBIGNY Tel : 01 48 95 08 58	11.07MXSX	XXX	FON	HPH	212	58634 18/112018	a 1
		Echelle : 1/500	Fl.A3	Coordonnées : RGF59 CC48				Nivellement : NGF IGN 69

N°3: Plan en Tréfonds 1/500




NB : SUP sans valeur de délimitation du périmètre du terrain, ni bornage.

Légende

- Emprise du projet
- Limite parcellaire
- Axe du tracé du projet
- Axe de la coupe
- K 61** Numéro de parcelle
- 4** N° au plan parcellaire de l'enquête publique N°19
- (R)** Partie du tracé définie par un arc (3 points)
- (L)** Sommet du périmètre
- (S)** Sommet de la parcelle
- (S)** Sommet de l'Unité Publique
- (S)** Cotation graphique
- (L)** Partie du tracé définie par une ligne (2 points)

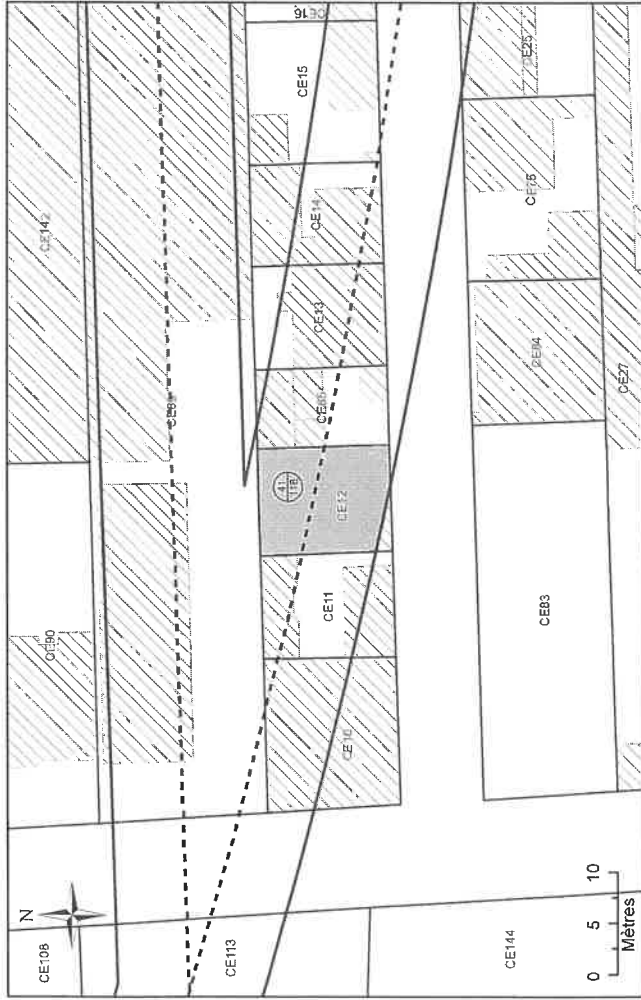
A1 Géoréférencement du tracé
1 Sommet du Volume 1, fraction de la parcelle en tréfonds
A Sommet du périmètre

N°4: Coupe



NB : Cotes NGF Terrain Naturel issues de la BD ALTI. Représentations et valeurs indicatives.

N°1: Plan de Masse 1/500



N°2: Assiette Volumétrique de la Servitude d'Utilité Publique

Saint-Denis - 22 rue langlier renaud - Section CE n°12 - Contenance 01a 32ca

Niveau	Designation sommaire	Superficie (m²)	Base	Descriptif de l'assiette		Cote altimétrique (NGF)		Teinte	
				Superieure	Inférieure	Superieure	Inférieure	Verte	Verte
Tréfonds	Emprise SGP	130	a	23,3 m	Non délimitée				

Altimétrie : NGF, système IGN69

MAITRISE D'OUVRAGE

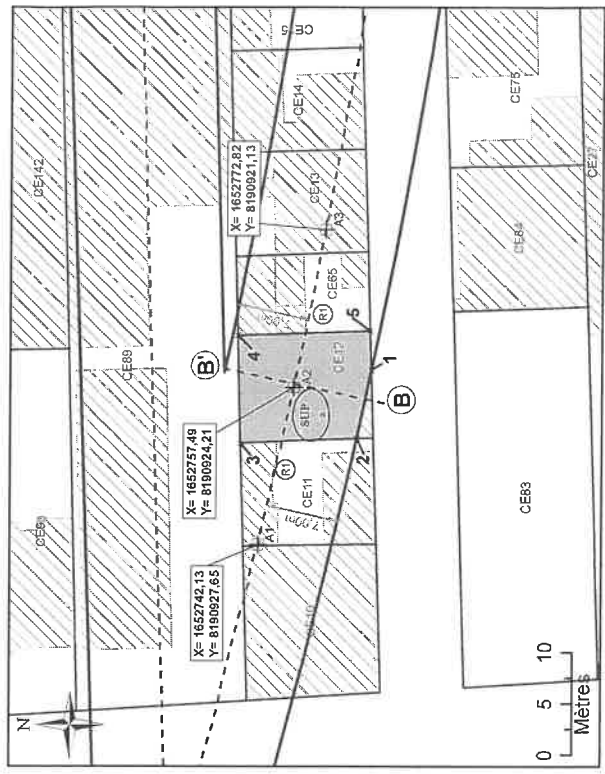
Société du Grand Paris
30, Avenue des Fruiliers
93200 Saint-DENIS

Réseau de transport public du Grand Paris - Lot 2
N° à l'état parcellaire : 41/118
Servitude d'Utilité Publique

Ce document est la propriété de la SGP - Toutes reproductions et communications sont interdites sans autorisation

MANDATAIRE:	EMETTEUR:	Enquêteur	N° de marche	N° SGP	Spécialité	Phase	Type de document	N° de plan et F.616	Indice
SEGAT 31, rue Etienne Marey 75020 Paris Tel : 01 43 15 85 00 Yann Point	ATGT Géomètre-Expert 34-36 Avenue Louis Aragon 93000 BOBIGNY Tel : 01 48 85 09 58	ATGT	11LOTMSXX	XXX	FON	HPH	212	50634 18/11/2018	B 1
			Echelle : 1/500	Fl:A3	Coordonnées : RGF93 CC49		Nivellement : NGF IGN 69		

N°3: Plan en Tréfonds 1/500

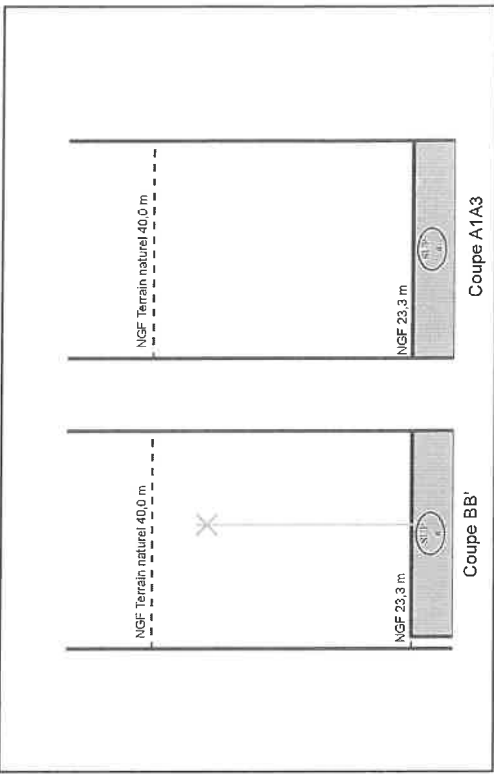


NB : SUP sans valeur de délimitation du périmètre du terrain, ni bornage.

Légende

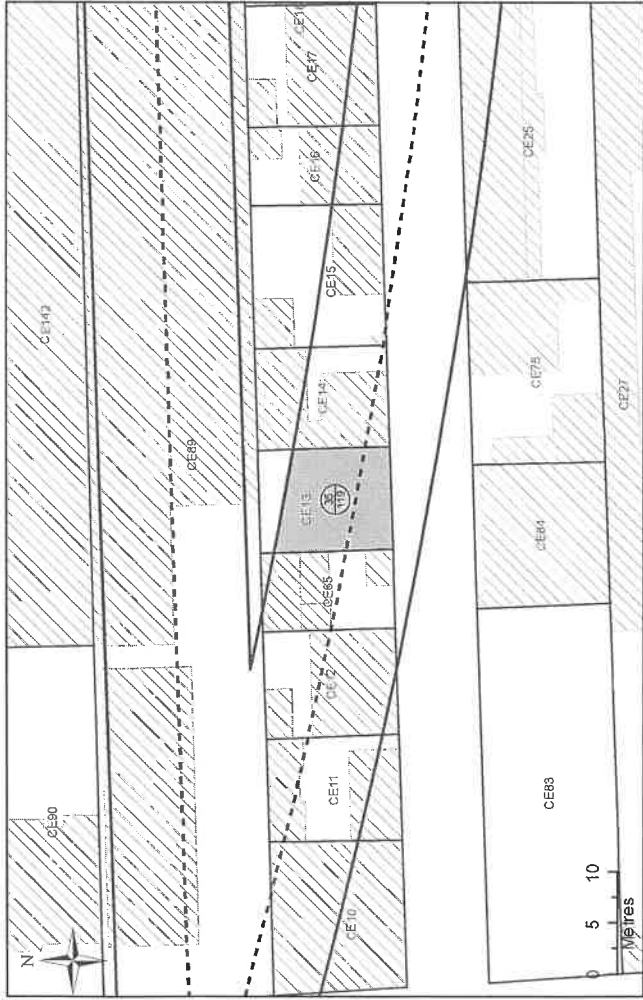
- Emprise du projet
- Limite parcellaire
- Axe du tracé du projet
- Axe de la coupe
- K 61
- N° au plan parcellaire
- N° au plan parcellaire de l'enquête publique N°19
- Partie du tracé délimité par un arc (3 points)
- A1
- Sommet de la parcelle en tréfonds
- Sommet du périmètre
- Servitude Utilité Publique
- Cotation graphique
- Partie du tracé délimité par une ligne (2 points)

N°4: Coupe



NB : Cotes NGF Terrain Naturel issues de la BD ALTI. Représentations et valeurs indicatives.

N°1: Plan de Masse 1/500



N°2: Assiette Volumétrique de la Servitude d'Utilité Publique

Saint-Denis - 18 rue langlier renaud - Section CE n°13 - Contenance 01a 29ca

Niveau	Designation sommaire	Superficie (m²)	Base	Descriptif de l'assiette		Teinte
				Cote altimétrique (NGF) Supérieure	Cote altimétrique (NGF) Inférieure	
Tréfonds	Emprise SGP	106	a	23,4 m	Non délimitée	Verte

Altimétrie : NGF, système IGN69

MATRISE D'OUVRAGE
Société du Grand Paris
30, Avenue des Fruiliers
93200 Saint-DENIS

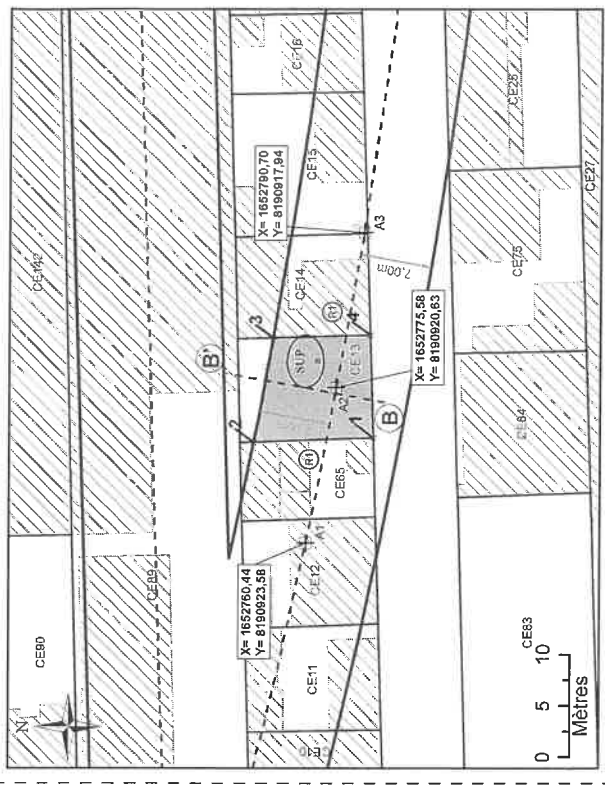
Réseau de transport public du Grand Paris - Lot 2
N° à l'état parcellaire : 35/119
Servitude d'Utilité Publique

EMETTEUR:
ATGT Géomètre-Expert
34-36 Avenue Louis Aragon
93000 BOBIGNY
Tel : 01 43 15 85 00
Yann Point

Ce document est la propriété de la SGP - Toutes reproductions et communications sont interdites sans autorisation

MANDATAIRE:	EMETTEUR:	Enquêteur	N° de marché	N° SGP	Spécialité	Phase	Type de document	N° de plan et Folio	Index
SEGAT 31, rue Etienne Marey 75020 Paris Tel : 01 43 15 85 00 Yann Point	ATGT Géomètre-Expert 34-36 Avenue Louis Aragon 93000 BOBIGNY Tel : 01 43 15 85 00 Yann Point	ATGT	11107045XX	XXX	FDN	HPH	212	50034 19/11/2016	# 1
			Echelle : 1/500	FL/A3	Coordonnées : RGF99 CC46	Nivellement : NGF IGN 69			

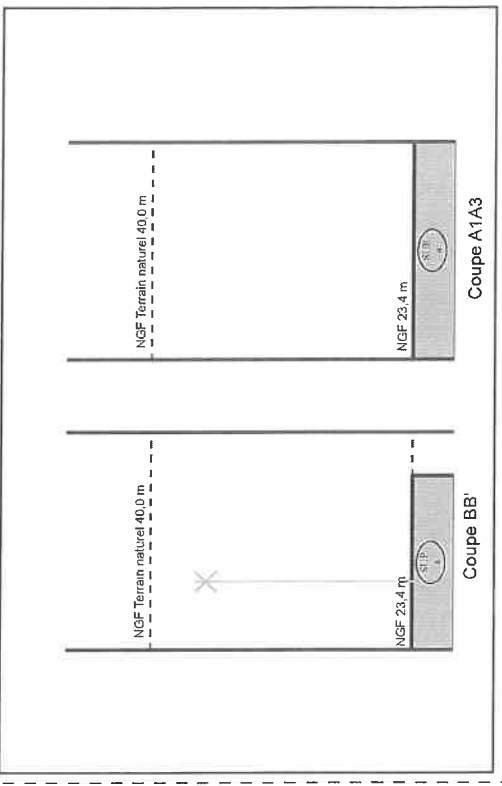
N°3: Plan en Tréfonds 1/500



NB : SUP sans valeur de délimitation du périmètre du terrain, ni bornage.

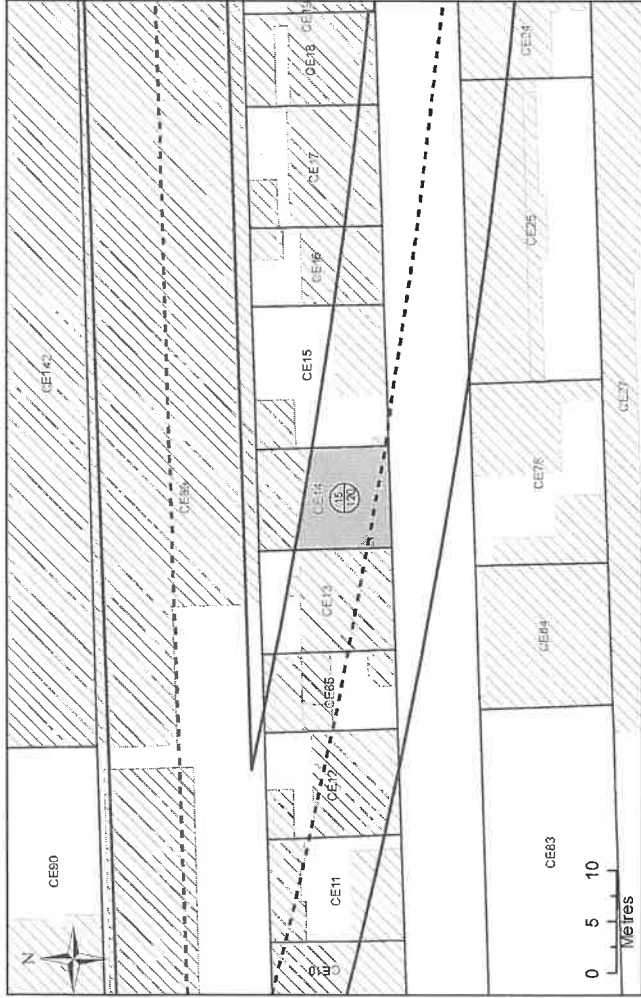
- Légende**
- Emprise du projet
 - Limites parcellaire
 - Axe du tracé du projet
 - Axe de la coupe
 - K 61
 - N° au plan parcellaire de l'enquête publique N°19
 - Partie du tracé définie par un arc (3 points)
 - A1
 - Géoréférencement du tracé
 - 1
 - Sommet du Volume 1, fraction de la parcelle en tréfonds
 - A
 - Sommet du périmètre
 - SUP
 - Servitude Utilité Publique
 - 7,00 m
 - Cotation graphique
 - (1)
 - (2 points)

N°4: Coupe



NB : Cotes NGF Terrain Naturel issues de la BD ALTI. Représentations et valeurs indicatives.

N°1: Plan de Masse 1/500



N°2: Assiette Volumétrique de la Servitude d'Utilité Publique

Saint-Denis - 16 rue langlier renaud - Section CE n°14 - Contenance 01a 26ca

Niveau	Description sommaire	Superficie (m²)	Base	Cote altimétrique (NGF)		Teinte
				Supérieure	Inférieure	
Tréfonds	Emprise SGP	84	a	23,4 m	Non délimitée	Verte

Descriptif de l'assiette

Altimétrie : NGF, système IGN69

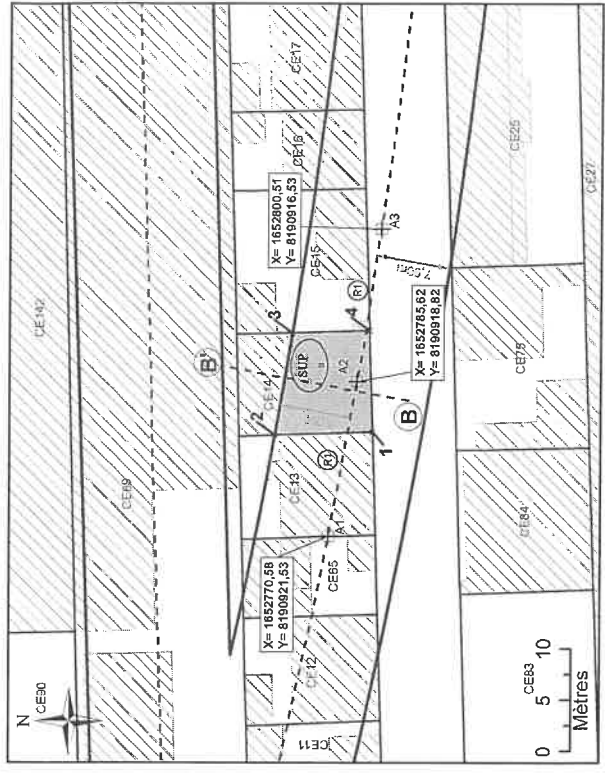
MAÎTRISE D'OUVRAGE
Société du Grand Paris
 30, Avenue des Fruiliers
 93200 Saint-DENIS

Réseau de transport public du Grand Paris - Lot 2
 N° à l'état parcellaire : 15/120
 Servitude d'Utilité Publique

Ce document est la propriété de la SGP - Toutes reproductions et communications sont interdites sans autorisation

EMETTEUR:	N° de marché	N° SGP	Spécificité	Phase	Type de document	N° de plan et Folio	Indice
ATGT Géomètre-Expert 34-36 Avenue Louis Aragon 75020 Paris Tel : 01 43 15 85 00 Yann Point	11LOTMSXX	XXX	FON	HPH	212	50634 16/11/2016	a 1
Echelle : 1/500		Fl. A3	Coordonnées : RGF83	CC49	Nivellement : NGF IGN 69		

N°3: Plan en Tréfonds 1/500

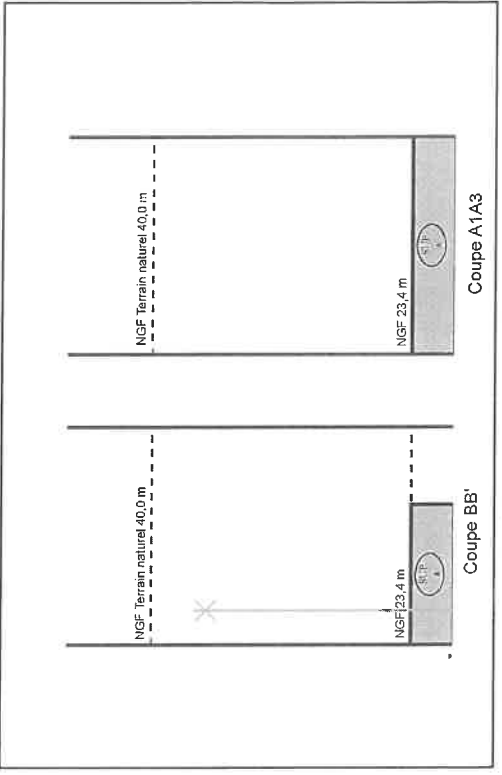


NB : SUP sans valeur de délimitation du périmètre du terrain, ni bornage.

Légende

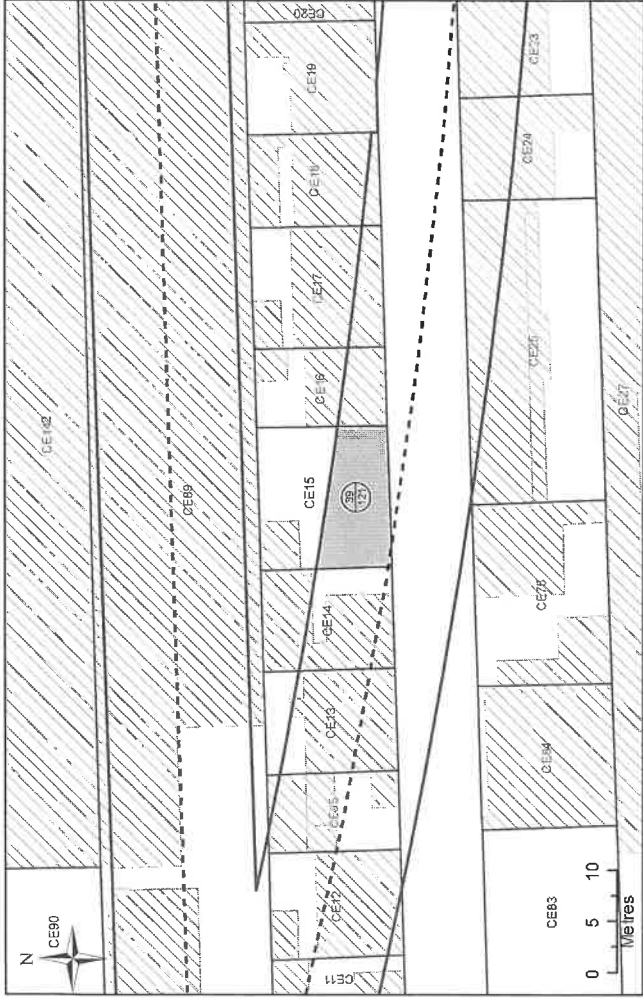
- Emprise du projet
- Limite parcellaire
- Axe de la coupe
- K 61
- N° au plan parcellaire de l'enquête publique N°19
- Partie du tracé définie par un arc (3 points)
- Sommet de la parcelle
- Sommet de l'Utilité Publique
- Cotation graphique
- Point de la coupe définie par une ligne (2 points)
- A1
- Géoréférencement du tracé
- Sommet du Volume 1, fraction de la parcelle en tréfonds
- A
- Sommet du périmètre
- SUP
- Servitude Utilité Publique
- 7,00 m
- Cotation graphique
- Point de la coupe définie par une ligne (2 points)

N°4: Coupe



NB : Cotes NGF Terrain Naturel issues de la BD ALTI. Représentations et valeurs indicatives.

N°1: Plan de Masse 1/500



N°2: Assiette Volumétrique de la Servitude d'Utilité Publique Saint-Denis - 14 rue langlier renaud - Section CE n°15 - Contenance 01a 77ca

Niveau	Description sommaire	Superficie (m²)	Descriptif de l'assiette		Teinte	
			Base	Cote altimétrique (NGF)		
Tréfonds	Emprise SGP	85	a	23,5 m	Non délimitée	Verte

Altimétrie : NGF, système IGN69

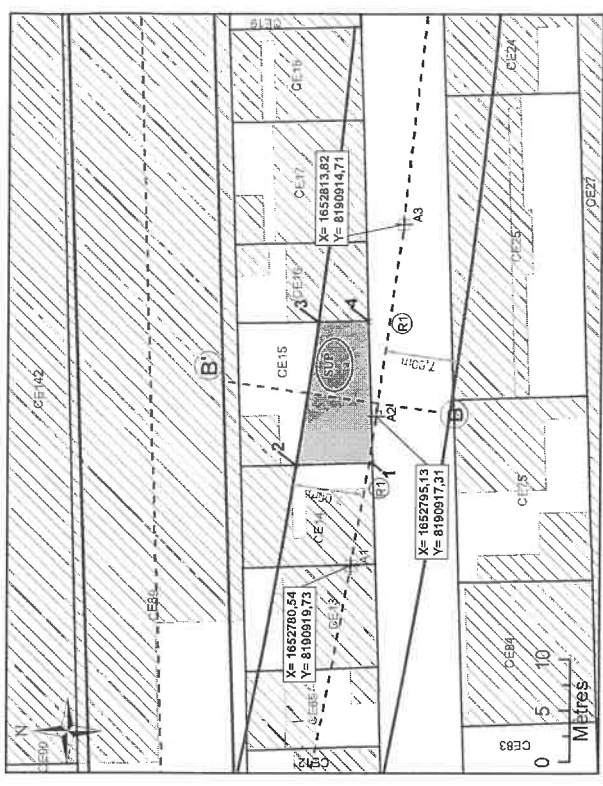
MAITRISE D'OUVRAGE
Société du Grand Paris
 30, Avenue des Fruiliers
 93200 Saint-DENIS

Réseau de transport public du Grand Paris - Lot 2
 N° à l'état parcellaire : 39/121
 Servitude d'Utilité Publique

Ce document est la propriété de la SGP - Toutes reproductions et communications sont interdites sans autorisation

MANDATAIRE: SEGAT 31, rue Etienne Marey 75020 Paris Tel : 01 43 15 85 00 Yann Poitit	EMETTEUR: ATGT Géomètre-Expert 34-36 Avenue Louis Aragon 93000 BOBIGNY Tel : 01 48 95 09 58	Emetteur	ATGT	N° de marché	11LOTMBXX	Type de document	Phase	Spécialité	N° SGP	XXX	FON	HPH	N° de plan et Folio	Indice
		Echelle	1/500	FLA3	Coordonnées	RGF93	CC49	Nivellement	NGF IGN 69					

N°3: Plan en Tréfonds 1/500

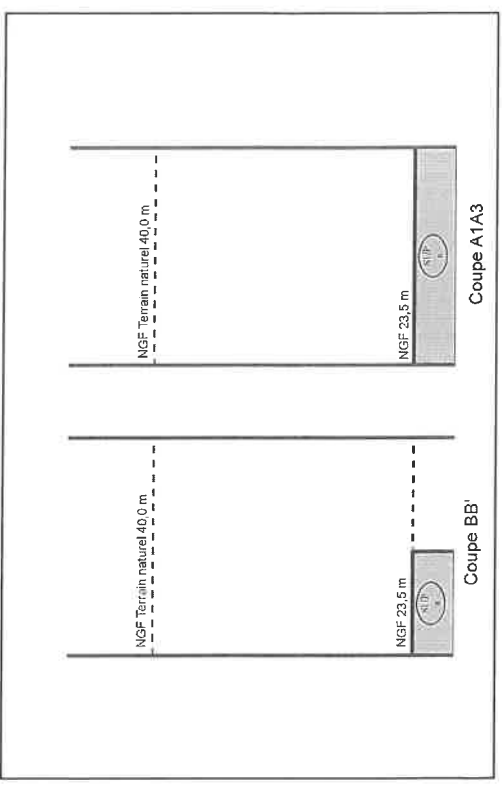


NB : SUP sans valeur de délimitation du périmètre du terrain, ni bornage.

Légende

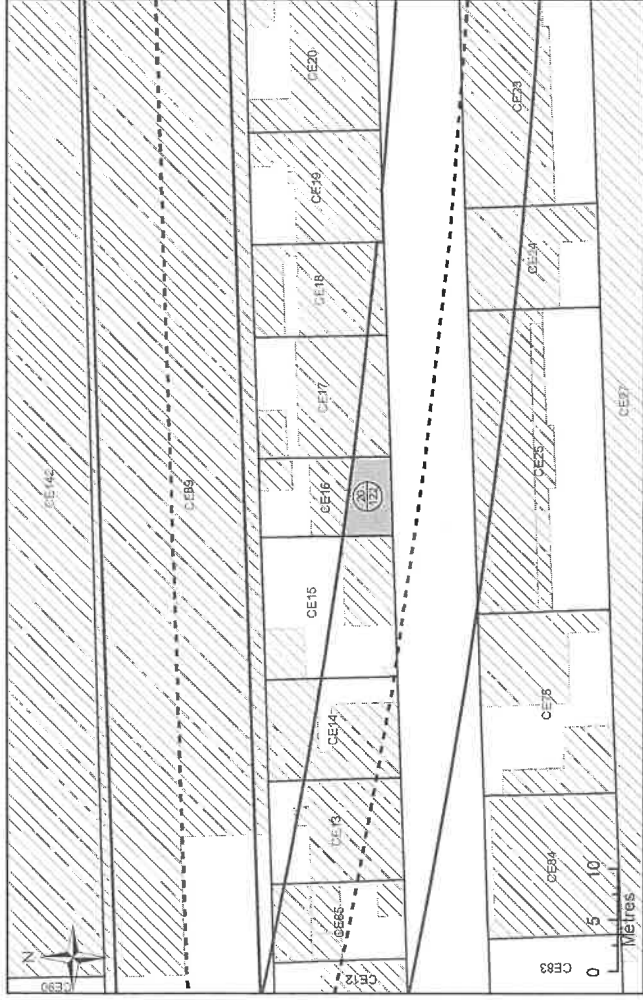
- Emprise du projet
- Limite parcellaire
- Axe du tracé du projet
- Axe de la coupe
- N° au plan parcellaire de l'enquête publique N°19
- Partie du tracé définie par un arc (3 points)
- A1 Géoréferencement du tracé
- 1 Sommet du Volume 1, fraction de la parcelle en tréfonds
- A Sommet du périmètre
- K 61 Numéro de parcelle
- 4 N° au plan parcellaire de l'enquête publique N°19
- Partie du tracé définie par une ligne (2 points)
- SUP Servitude Utilité Publique
- 7,00 m Coordonnée graphique
- 117 Partie du tracé définie par une ligne (2 points)

N°4: Coupe



NB : Cotes NGF Terrain Naturel issues de la BD ALTI. Représentations et valeurs indicatives.

N°1: Plan de Masse 1/500



N°2: Assiette Volumétrique de la Servitude d'Utilité Publique

Saint-Denis - 12 rue langlier renaud - Section CE n°16 - Contenance 97ca

Niveau	Description sommaire	Superficie (m²)	Base	Descriptif de l'assiette		Teinte
				Cote altimétrique (NGF) Supérieure	Cote altimétrique (NGF) Inférieure	
Tréfonds	Emprise SGP	33	a	23,5 m	Non délimitée	Verte

Altimétrie : NGF, système IGN69

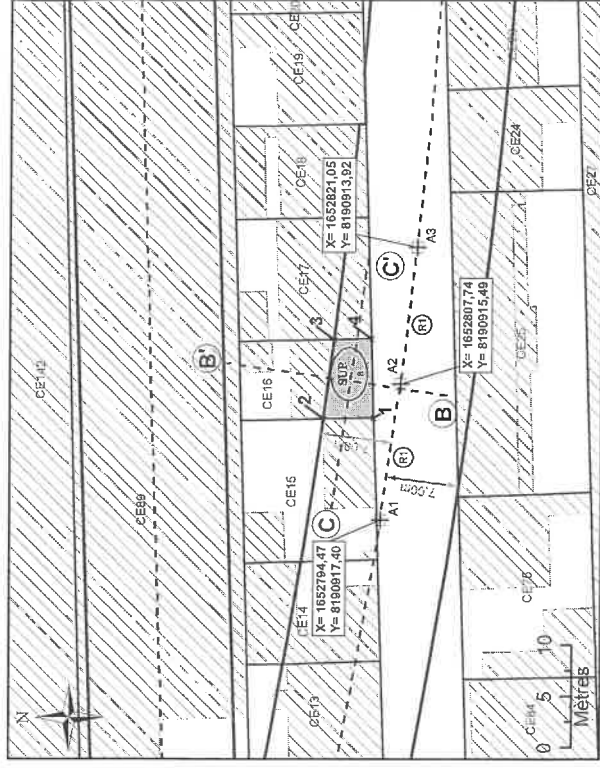
MAITRISE D'OUVRAGE
Société du Grand Paris
30, Avenue des Fruitières
93200 Saint-DENIS

Réseau de transport public du Grand Paris - Lot 2
N° à l'état parcellaire : 20/122
Servitude d'Utilité Publique

Ce document est la propriété de la SGP. - Toutes reproductions et communications sont interdites sans autorisation

MANDATAIRE:	EMETTEUR:	Émetteur	N° de parcelle	N° SGP	Spécificité	Phase	Type de document	N° de plan et Folio	Indice
SECAT 31, rue Etienne Marey 75020 Paris Tel : 01 43 15 85 00 Yann Point	ATGT Géomètre-Expert 34-36 Avenue Louis Aragon 93000 BOBIGNY Tel : 01 48 95 09 58	ATGT	11LOTXMSXX	XXX	FON	HPH	212	50534 18/11/2016	a 1
		Echelle : 1/500		Fl:A3		Coordonnées : RGF93 CC-09		Nivellement : NGF IGN 69	

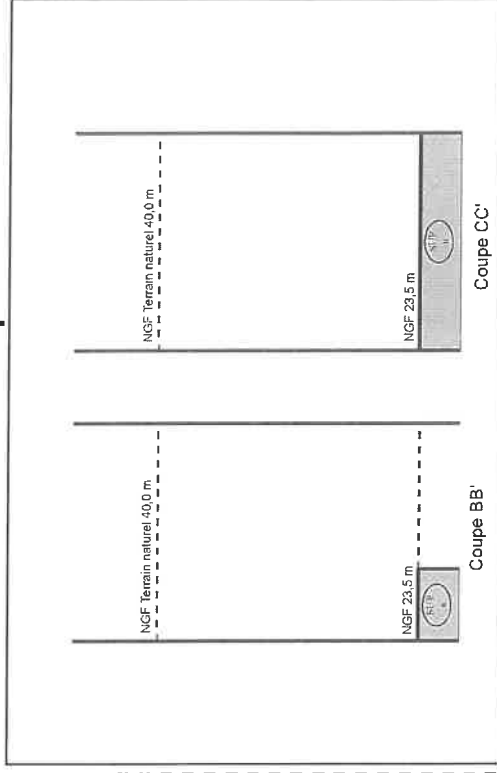
N°3: Plan en Tréfonds 1/500



NB : SUP sans valeur de délimitation du périmètre du terrain, ni bornage.

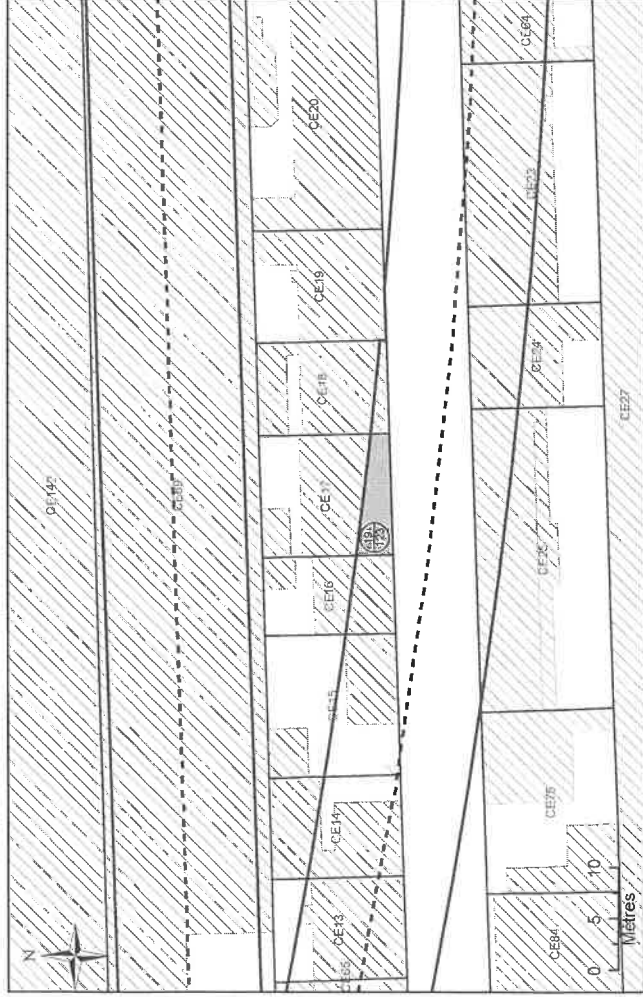
- Légende**
- Emprise du projet
 - Limite parcellaire
 - Axe de la coupe
 - K 61
 - N° au plan parcellaire de l'enquête publique N°19
 - Pointe du tracé définie par un arc (3 points)
 - A1
 - Sommet du Volume 1, fraction de la parcelle en tréfonds
 - Sommet du périmètre
 - Service Utilité Publique
 - Cotation graphique
 - Partie du tracé définie par une ligne (2 points)

N°4: Coupe



NB : Cotes NGF Terrain Naturel issues de la BD ALTI. Représentations et valeurs indicatives.

N°1: Plan de Masse 1/500



N°2: Assiette Volumétrique de la Servitude d'Utilité Publique

Saint-Denis - 10 rue langlier renaud - Section CE n°17 - Contenance 01a 52ca

Niveau	Description sommaire	Superficie (m²)	Base	Descriptif de l'assiette		Teinte	Verté
				Superficie	Cote altimétrique (NGF)		
Tréfonds	Emprise SGP	32	a	23,6 m	Non délimitée		

Altimétrie : NGF, système IGN69

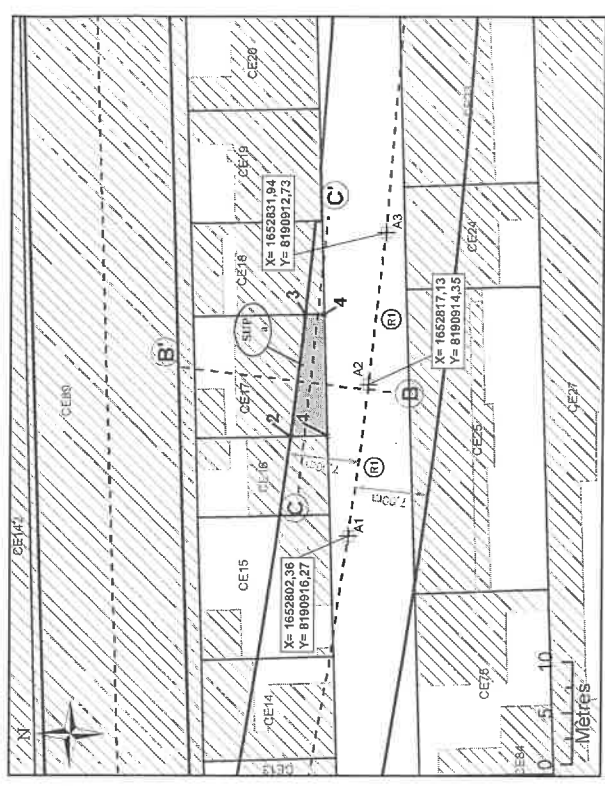
MAIRIE POLYVALENTE
Société du Grand Paris
30, Avenue des Fruiliers
93200 Saint-Denis

Société du Grand Paris
Réseau de transport public du Grand Paris - Lot 2
N° à l'état parcellaire : 19/123
Servitude d'Utilité Publique

Ce document est la propriété de la SGP - Toutes reproductions et communications sont interdites sans autorisation

MANDATAIRE: SEGAT 31, rue Effienne Marey 75020 Paris Tel : 01 43 15 85 00 Yann Point	EMETTEUR: ATGT Géomètre-Expert 34-36 Avenue Louis Aragon 93000 BOBIGNY Tel : 01 48 95 09 68	Emetteur ATGT	N° de marché TILCOT/MS/XX	N° SGP XXX	Spécialité EDN	Phase HPH	Type de document 217	N° de plan et Folio 00024 19/12016	Indice a 1
			Echelle : 1/500	FLA3	Coordonnées : RGF93 CC49	Nivellement : NGF/IGN 69			

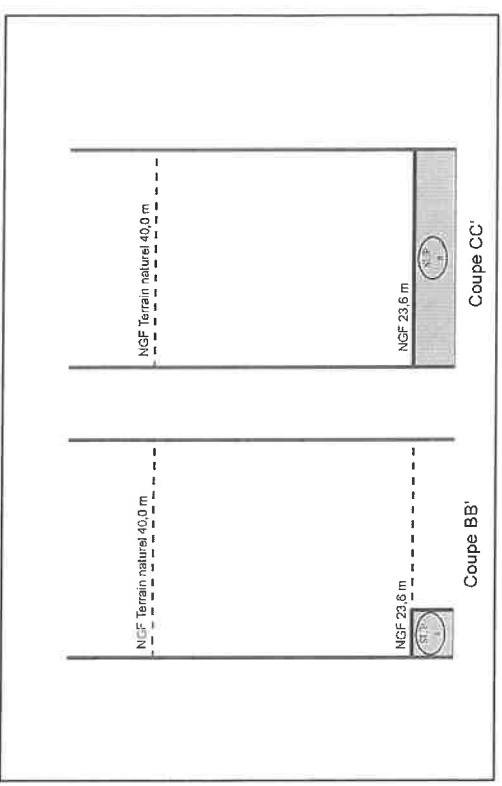
N°3: Plan en Tréfonds 1/500



NB : SUP sans valeur de délimitation du périmètre du terrain, ni bornage.

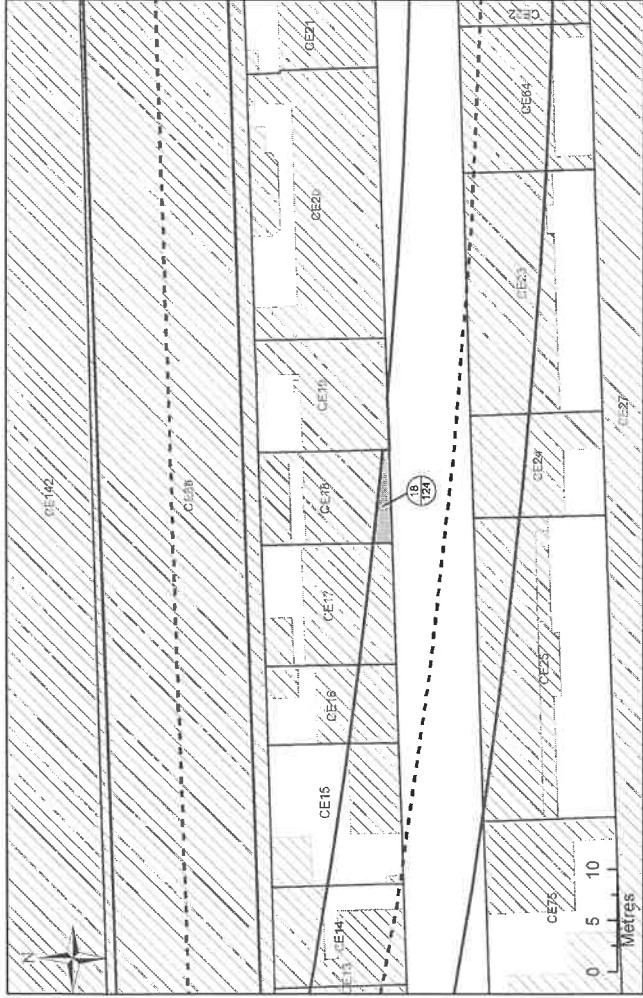
- Légende**
- Emprise du projet
 - Limite parcellaire
 - Axe du tracé du projet
 - Axe de la coupe
 - K 61 Numéro de parcelle
 - 4 N° au plan parcellaire de l'enquête publique N°19
 - (11) Partie du tracé définie par un arc (3 points)
 - (R) Sommet de la coupe
 - (A) Sommet de l'assiette
 - (SUP) Servitude Utilité Publique
 - (L) Cotation graphique
 - (1) Partie du tracé définie par une ligne (2 points)
- A1 Géométrévement du tracé
1 Sommet du Volume 1, fraction de la parcelle en tréfonds

N°4: Coupe



NB : Cotes NGF Terrain Naturel issues de la BD ALTI. Représentations et valeurs indicatives.

N°1: Plan de Masse 1/500



N°2: Assiette Volumétrique de la Servitude d'Utilité Publique Saint-Denis - 8 rue langlier renaud - Section CE n°18 - Contenance 01a 15ca

Niveau	Désignation sommaire	Superficie (m²)	Descriptif de l'assiette		Teinte
			Base	Cote altimétrique (NGF)	
Tréfonds	Emprise SGP	11	a	23,6 m	Verte

Altimétrie : NGF, système IGN69

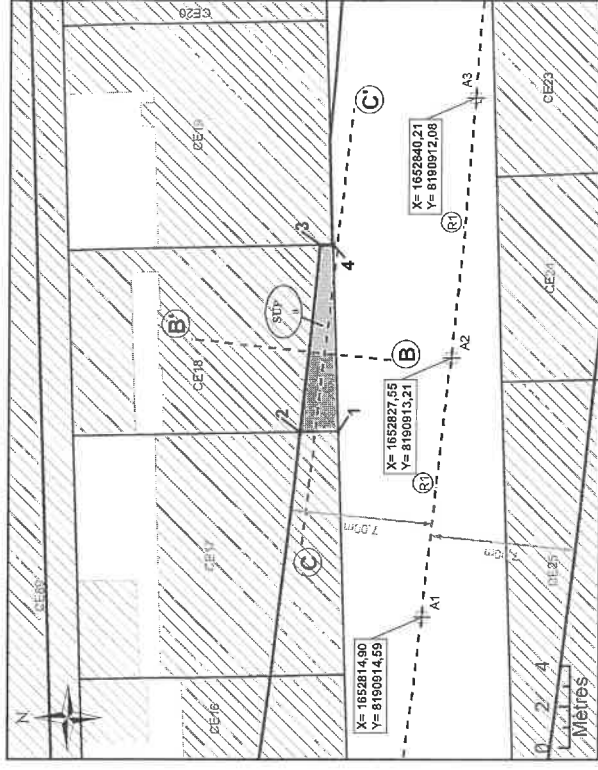
MATRIÈRE D'OUVRAGE
Société du Grand Paris
30, Avenue des Fruiliers
93200 Saint-DENIS

Réseau de transport public du Grand Paris - Lot 2
N° à l'état parcellaire : 18/124
Servitude d'Utilité Publique

Ce document est la propriété de la SGP - Toutes reproductions et communications sont interdites sans autorisation

EMETTEUR:	Emetteur	N° de marché	N° SGP	Spécificité	Phase	Type de document	N° de plan et Folio	Indice
SEGAT 31, rue Etienne Marey 75020 Paris Tel : 01 43 15 85 00 Yann Point	ATGT	11LO7MSXX	XXX	FON	HPH	212	50834 18/124a	a 1
	Echelle : 1/250	Fl. A3	Coordonnées : RGF93	CC-19				Nivellement : NGF IGN 69

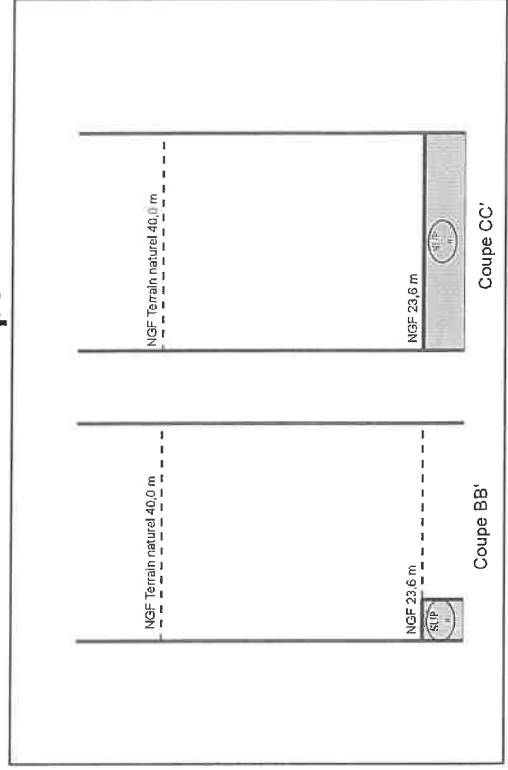
N°3: Plan en Tréfonds 1/250



NB : SUP sans valeur de délimitation du périmètre du terrain, ni bornage.

Légende		A1	Géoréférencement du tracé
		1	Sommet du Volume 1, fraction de la parcelle en tréfonds
		A	Sommet du périmètre
			Servitude Utilité Publique
		4	Cotation graphique
		19	Partie du tracé définie par un arc (3 points)
		19	Partie du tracé définie par un arc (3 points)

N°4: Coupe

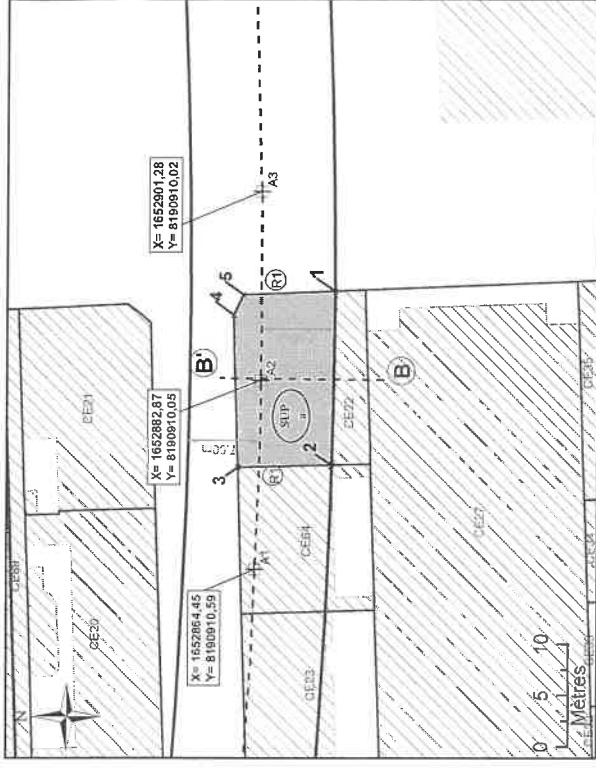


NB : Cotes NGF Terrain Naturel issues de la BD ALTI. Représentations et valeurs indicatives.

N°1: Plan de Masse 1/500



N°3: Plan en Tréfonds 1/500



NB : SUP sans valeur de délimitation du périmètre du terrain, ni bornage.

Légende

- Emprise du projet
- Limite parcellaire
- Axe de tracé du projet
- K 61
- N° au plan parcellaire de l'enquête publique N°19
- Partie du tracé définie par un arc (3 points)
- A1
- 1
- A
- SUP (a)
- 7.00 m
- (C)

- Géoréférencement du tracé
- Sommet du Volume 1, fraction de la parcelle en tréfonds
- Sommet du périmètre
- Servitude Utilité Publique
- Cotation graphique
- Partie du tracé définie par une ligne (2 points)

N°2: Assiette Volumétrique de la Servitude d'Utilité Publique

Saint-Denis - 1 rue langlier renaud - Section CE n°22 - Contenance 02a 16ca

Niveau	Designation sommaire	Superficie (m²)	Base	Descriptif de l'assiette		Teinte
				Cote altimétrique (NGF)	Supérieure	
Tréfonds	Emprise SGP	160	a	23,9 m	Non délimitée	Verte

Altimétrie : NGF, système IGN69

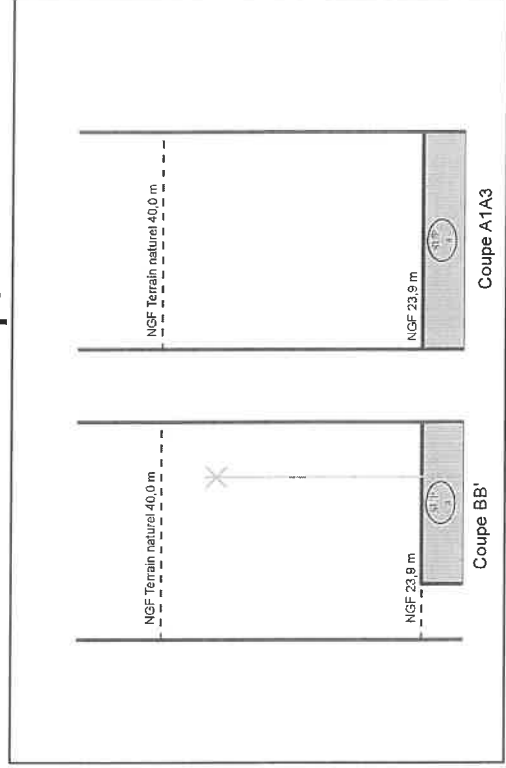
MATRISE DOUVRAGE
Société du Grand Paris
30, Avenue des Fruiliers
93200 Saint-DENIS

Réseau de transport public du Grand Paris - Lot 2
N° à l'état parcellaire : 5/126
Servitude d'Utilité Publique

Ce document est la propriété de la SGP - Toutes reproduction et communication sont interdites sans autorisation

MANDATAIRE: SEGAT 31, rue Etienne Marey 75020 Paris Tel : 01 43 16 85 00 Yann Point	EMETTEUR: ATGT Géomètre-Expert 34-36 Avenue Louis-Aragon 93000 BOBIGNY Tel : 01 48 95 09 58	Emetteur ATGT	N° de marché 11LOTXUBXX	N° SGP XXZ	Spécialité FON	Phase HPH	Type de document P12	N° de plan et Folio 5034 19/11/2018	Indice # 1
	Echelle : 1/500			Fi: A3	Coordonnées : RGF83 CC-19	Nivellement : NGF IGN 69			

N°4: Coupe



NB : Cotes NGF Terrain Naturel issues de la BD ALTI. Représentations et valeurs indicatives.

N°1: Plan de Masse 1/500



N°2: Assiette Volumétrique de la Servitude d'Utilité Publique

Saint-Denis - 5 rue langlier renaud - Section CE n°23 - Contenance 03a 07ca

Niveau	Designation sommaire	Superficie (m²)	Base	Descriptif de l'assiette		Teinte
				Cote altimétrique (NGF) Supérieure	Cote altimétrique (NGF) Inférieure	
Tréfonds	Emprise SGP	167	a	23,8 m	Non délimitée	Verte

Altimétrie : NGF, système IGN69

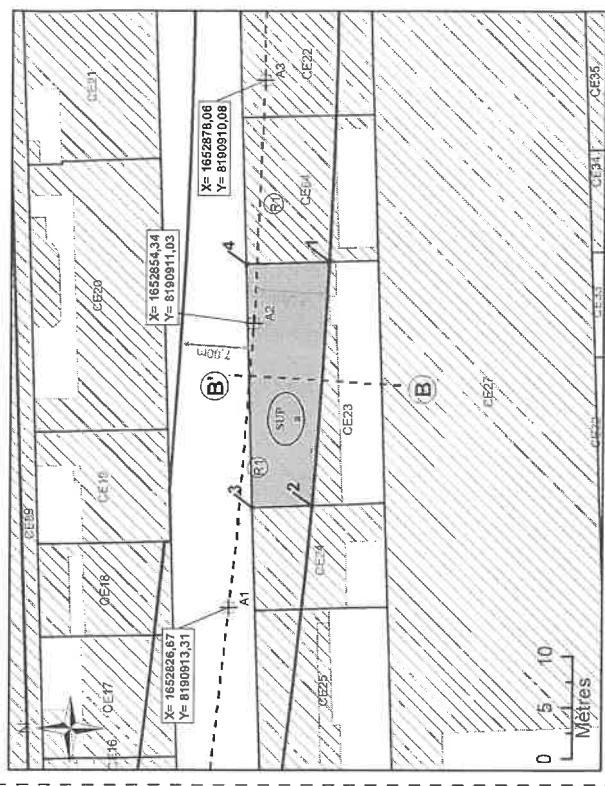
MAITRISE D'OUVRAGE
Société du Grand Paris
 30, Avenue des Fruiliers
 93200 Saint-DENIS

Réseau de transport public du Grand Paris - Lot 2
N° à l'état parcellaire : 16/127
Servitude d'Utilité Publique

Ce document est la propriété de la SGP - Toutes reproductions et communications sont interdites sans autorisation

MANDATAIRE:	EMETTEUR:	N° de marché	N° SGP	Spécificité	Phase	Type de document	N° de plan et Folio	Indice
SEGAT 31, rue Etienne Marey 75020 Paris Tel : 01 43 15 85 00 Yann Point	ATGT Géomètre-Expert 34-36 Avenue Louis Aragon 93000 BOBIGNY Tel : 01 48 95 09 58	11LO7MXSX	XXX	FOU	HPH	212	50634 16/12018	a 1
		Echelle : 1/500	Fl. A3	Coordonnées : RGF93 CG-09		Nivellement : NGF IGN 69		

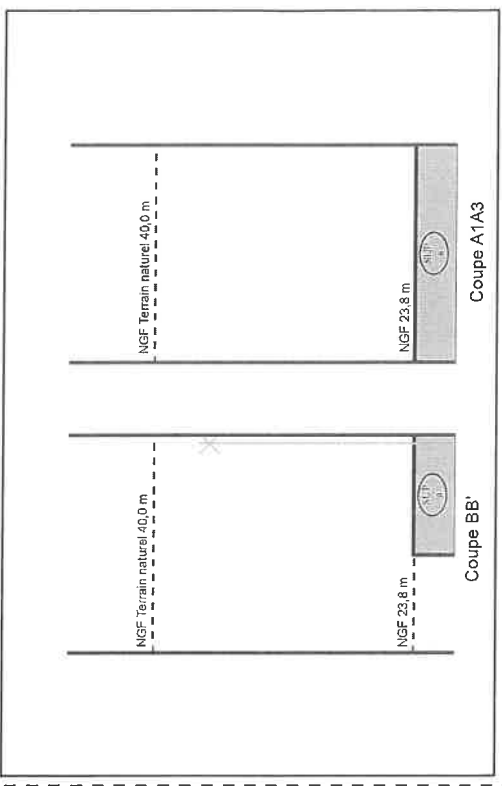
N°3: Plan en Tréfonds 1/500



NB : SUP sans valeur de délimitation du périmètre du terrain, ni bornage.

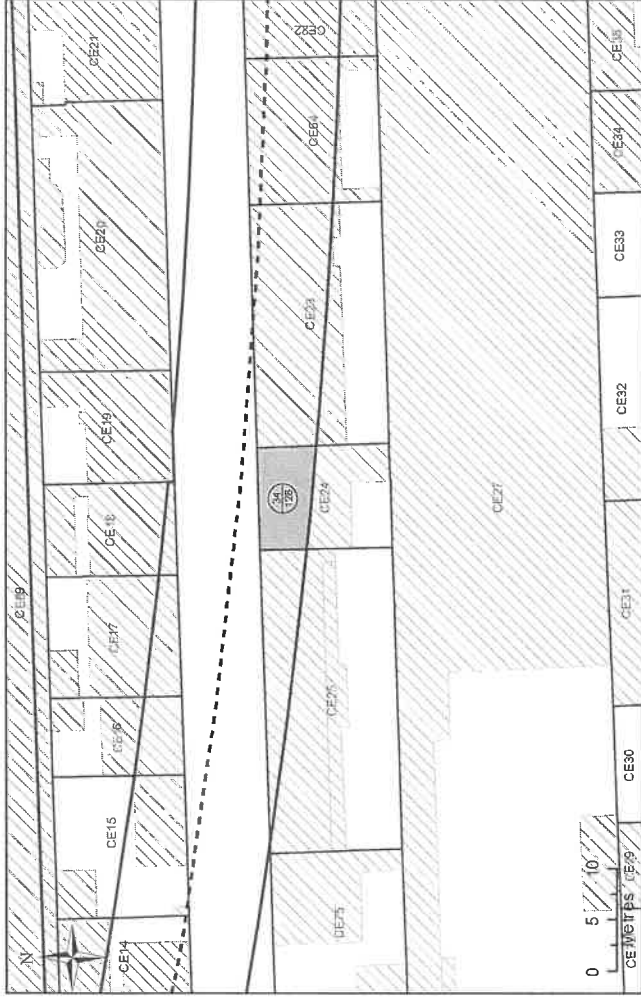
- Légende**
- Emprise du projet
 - Limite parcellaire
 - Ave du tracé du projet
 - K 61 Numéro de parcelle
 - 4 N° au plan parcellaire de l'enquête publique N°19
 - (B) Partie du tracé définie par un arc (3 points)
 - (A) Sommet du périmètre
 - SUP Servitude Utilité Publique
 - 7,00 m Cotation graphique
 - (C1) Partie du tracé définie par une ligne (2 points)
 - A1 Géoréférencement du tracé
 - 1 Sommet du Volume 1, fraction de la parcelle en tréfonds

N°4: Coupe



NB : Cotes NGF Terrain Naturel issues de la BD ALTI. Représentations et valeurs indicatives.

N°1: Plan de Masse 1/500



N°2: Assiette Volumétrique de la Servitude d'Utilité Publique

Saint-Denis - 9 rue langlier renaud - Section CE n°24 - Contenance 01a 30ca

Niveau	Description sommaire	Superficie (m²)	Base	Descriptif de l'assiette		Teinte
				Cote altimétrique (NGF) Supérieure	Inférieure	
Tréfonds	Emprise SGP	52	a	23.6 m	Non délimitée	Verte

Altimétrie : NGF, système IGN69

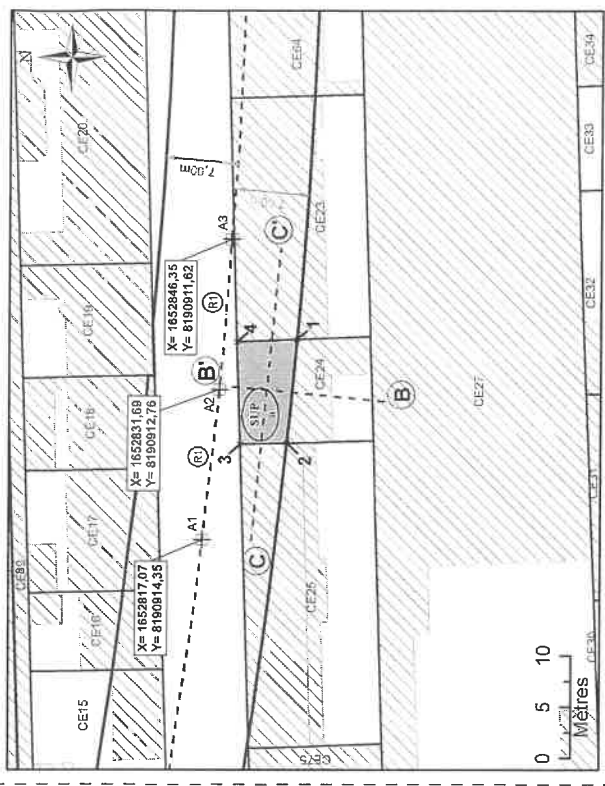
MAÎTRE D'OUVRAGE
Société du Grand Paris
 30, Avenue des Fruiliers
 93200 Saint-Denis

Réseau de transport public du Grand Paris - Lot 2
 N° à l'état parcellaire : 34/128
 Servitude d'Utilité Publique

Ce document est la propriété de la SGP - Toutes reproductions et communications sont interdites sans autorisation

EMETTEUR:	ATGT Géomètre-Expert 34-36 Avenue Louis Aragon 93000 BOBIGNY Tel : 01 43 15 85 00 Yann Point	Type de document	N° de plan et Folio	Indice
MANDATAIRE:	SEGAT 31, rue Etienne Marcy 75020 Paris Tel : 01 43 15 85 00 Yann Point	Spécificité	Phase	N° de plan et Folio
		ATGT	FON	50834 18/12016
		XX	HPH	B 1
		Coordonnées : RGF93 CC49		Nivellement : NGF IGN 69
		Echelle : 1/500		

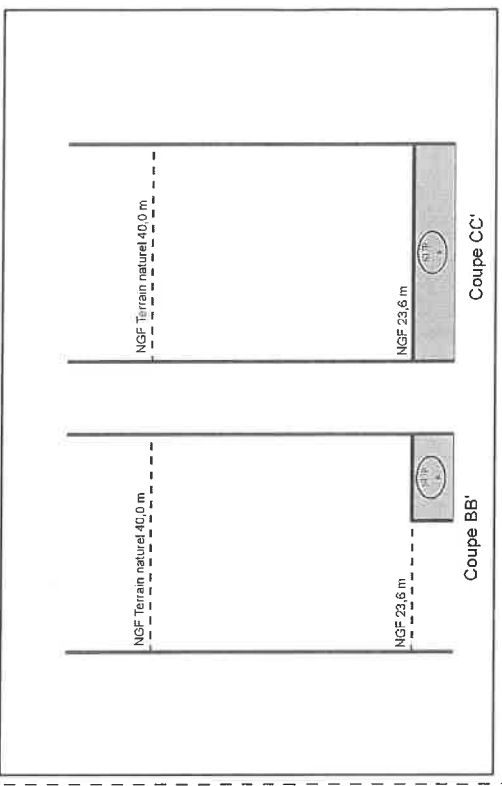
N°3: Plan en Tréfonds 1/500



NB : SUP sans valeur de délimitation du périmètre du terrain, ni bornage.

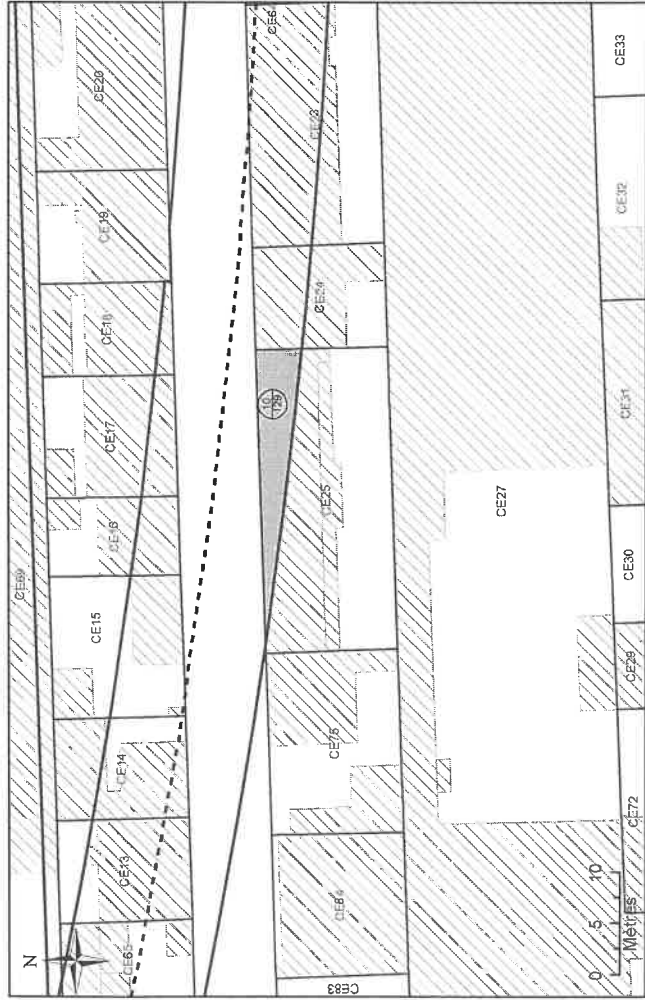
- Légende**
- Emprise du projet
 - Limite parcellaire
 - Axe du tracé du projet
 - Axe de la coupe
 - K 61 Numéro de parcelle
 - 4 N° au plan parcellaire de l'enquête publique N°19
 - (1) Partie du tracé définie par un arc (3 points)
 - (2) Sommet du périmètre
 - A Servitude Utilité Publique
 - SUP Coordonnée graphique
 - 7.00 m Partie du tracé définie par une ligne (2 points)
 - A1 Géoréférencement du tracé
 - 1 Sommet du Volume 1, fraction de la parcelle en tréfonds

N°4: Coupe

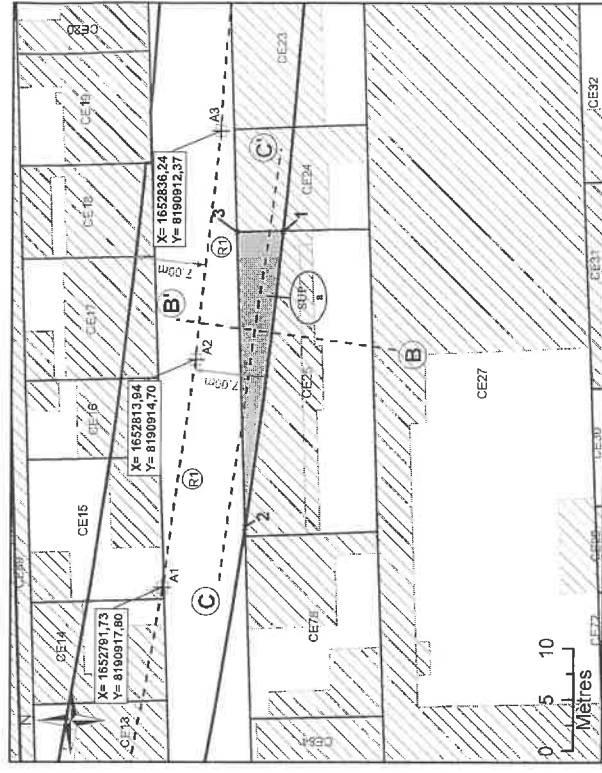


NB : Cotes NGF Terrain Naturel issues de la BD ALTI. Représentations et valeurs indicatives.

N°1: Plan de Masse 1/500



N°3: Plan en Tréfonds 1/500



NB : SUP sans valeur de délimitation du périmètre du terrain, ni bornage.

Légende

- Emprise du projet
- Limite parcellaire
- Axe de la coupe
- K 61
- N° au plan parcellaire de l'enquête publique N°19
- Pointe du tracé définie par un arc (3 points)
- A1
- Sommet du Volume 1, fraction de la parcelle en tréfonds
- A
- Sommet du périmètre
- Servitude Utilité Publique
- Cotation graphique
- Pente du tracé définie par une ligne (2 points)

N°2: Assiette Volumétrique de la Servitude d'Utilité Publique

Saint-Denis - 11 rue langlier renaud - Section CE n°25 - Contenance 03a 84ca

Niveau	Designation sommaire	Superficie (m²)	Base	Descriptif de l'assiette		Teinte
				Cote altimétrique (NGF) Supérieure	Cote altimétrique (NGF) Inférieure	
Tréfonds	Emprise SGP	68	a	23.6 m	Non délimitée	Verte

Altimétrie : NGF, système IGN69

MAITRISE D'OUVRAGE
Société du Grand Paris
30, Avenue des Fruiliers
93200 Saint-Denis

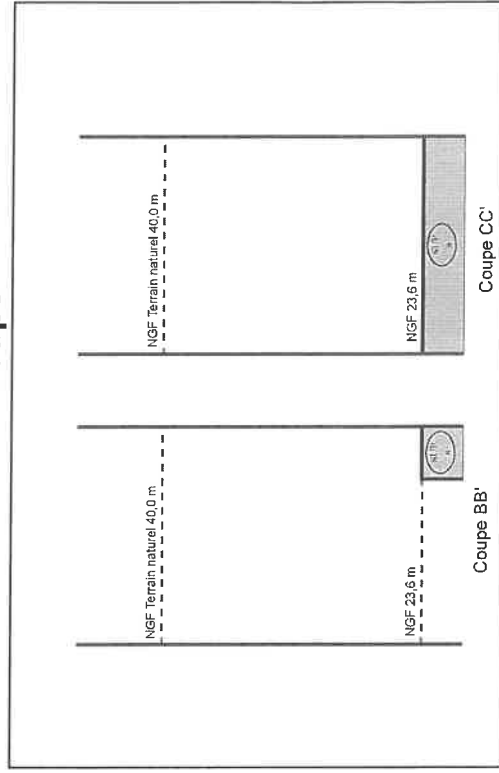


Réseau de transport public du Grand Paris - Lot 2
N° à l'état parcellaire : 10/129
Servitude d'Utilité Publique

Ce document est la propriété de la SGP - Toutes reproductions et communications sont interdites sans autorisation

MANDATAIRE:	EMETTEUR:	N° de marché	N° SGP	Spécialité	Phase	Type de document	N° de plan et Folio	Indice
SEGAT 31 rue Etienne Marey 75020 Paris Tel : 01 43 15 85 00 Yann Pabint	ATCT Géomètre-Expert 34-36 Avenue Louis Aragon 93000 BOBIGNY Tel : 01 48 95 09 58	11.LOTXMSXX	XXX	FON	HPH	212	S0534 18/112018	a 1
		Echelle : 1/500	Fl:A3	Coordonnées : RGF93 CC48				Nivellement : NGF IGN 89

N°4: Coupe



NB : Cotes NGF Terrain Naturel issues de la BD ALTI. Représentations et valeurs indicatives.

N°1: Plan de Masse 1/500



N°2: Assiette Volumétrique de la Servitude d'Utilité Publique

Saint-Denis - 3 rue langlier renaud - Section CE n°64 - Contenance 01a 84ca

Niveau	Description sommaire	Superficie (m²)	Base	Descriptif de l'assiette		Cote altimétrique (NGF)		Territe	
				Supérieure	Inférieure	Supérieure	Inférieure	Teinte	Verte
Tréfonds	Emprise SGP	124	a	23,8 m	Non délimitée				

Altimétrie : NGF, système IGN69

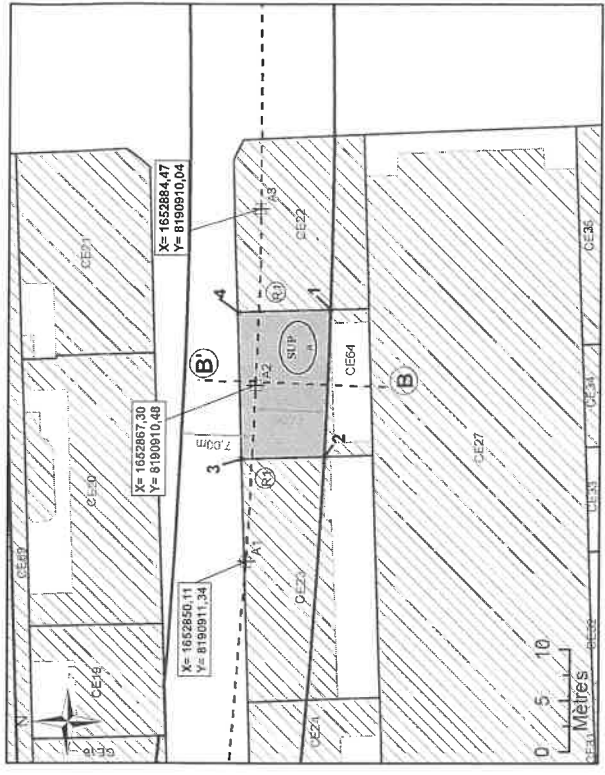
MAÎTRISE D'OUVRAGE
Société du Grand Paris
 30, Avenue des Fruiliers
 93200 Saint-DENIS

Réseau de transport public du Grand Paris - Lot 2
 N° à l'état parcellaire : 8/130
 Servitude d'Utilité Publique

Ce document est la propriété de la SGP - Toutes reproductions et communications sont interdites sans autorisation

MANDATAIRE: SEGAT 31, rue Etienne Marey 75020 Paris Tel : 01 43 15 85 00 Yann Point	EMETTEUR: ATGT Géomètre-Expert 34-36 Avenue Louis Aragon 93000 BOBIGNY Tel : 01 48 95 09 58	Enquêteur: ATGT	N° de marché: 11LOTMBXX	N° SGP: XXX	Spécialité: FON	Phase: RPH	Type de document: 312	N° de plan et Folio: 50634 19/112016	Indice: a 1
			Echelle: 1/500	FLA3	Coordonnées: RGF83 CC48	Nivellement: NGF IGN 69			

N°3: Plan en Tréfonds 1/500

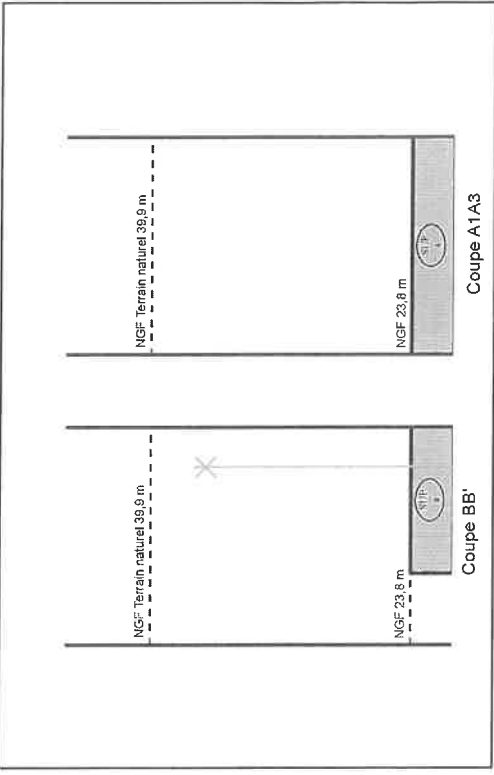


NB : SUP sans valeur de délimitation du périmètre du terrain, ni bornage.

Légende

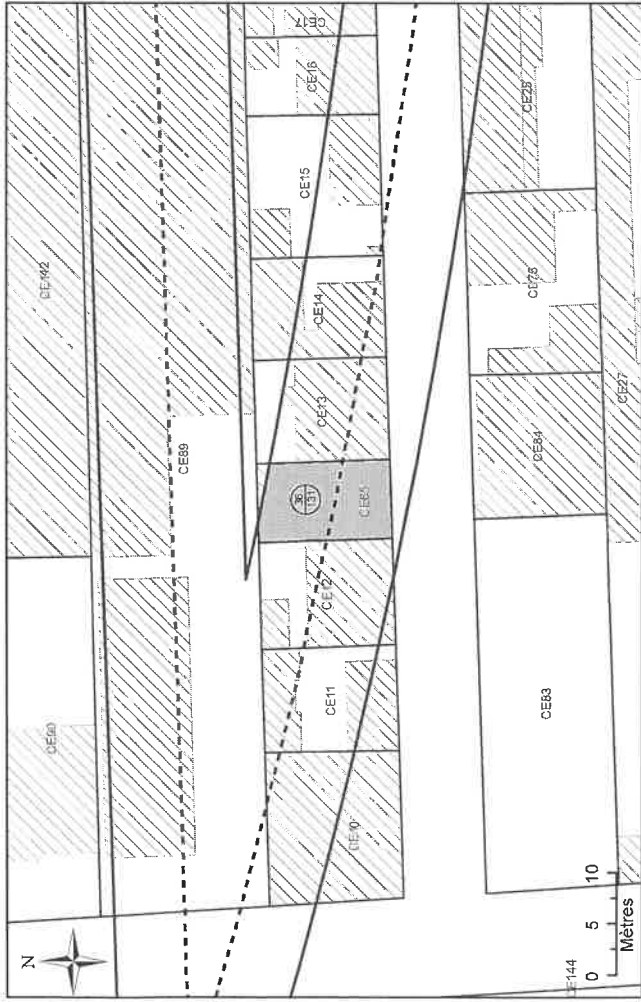
- Emprise du projet
- Limite parcellaire
- Axe du tracé du projet
- Ave de la coupe
- K 61** Numéro de parcelle
- 4 N° au plan parcellaire de l'enquête publique N°19
- 61 Partie du tracé définie par un arc (3 points)
- A1** Géoréférencement du tracé
- 1** Sommet du Volume 1, fraction de la parcelle en tréfonds
- A** Sommet du périmètre
- SUP Servitude Utilité Publique
- 7,00 m** Cotation graphique
- C1 Partie du tracé définie par une ligne (2 points)

N°4: Coupe



NB : Cotes NGF Terrain Naturel issues de la BD ALTI. Représentations et valeurs indicatives.

N°1: Plan de Masse 1/500



N°2: Assiette Volumétrique de la Servitude d'Utilité Publique Saint-Denis - 20 rue langlier renaud - Section CE n°65 - Contenance 01a 00ca

Niveau	Description sommaire	Superficie (m²)	Descriptif de l'assiette		
			Base	Cote altimétrique (NGF)	Teinte
Tréfonds	Emprise SGP	97	a	23,3 m	Non délimitée
					Verte.

Altimétrie : NGF, système IGN69

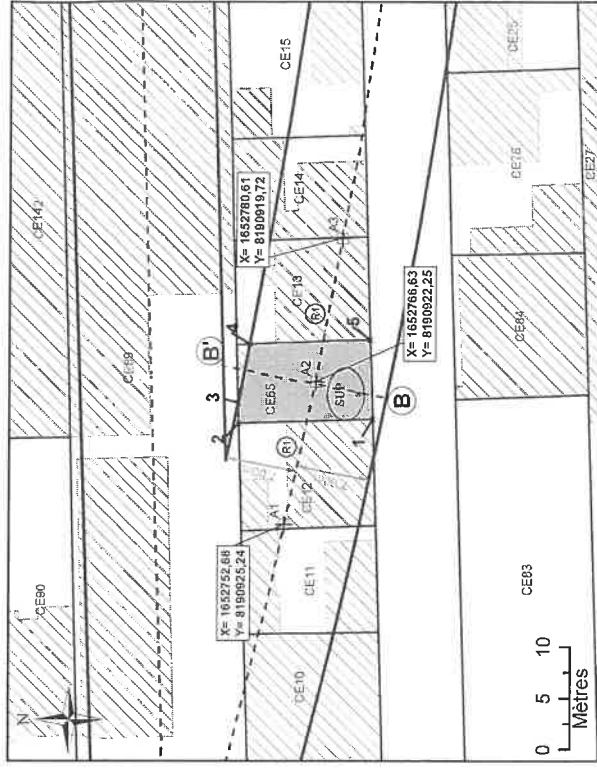
MAITRISE D'OUVRAGE
Société du Grand Paris
30, Avenue des Fruiliers
93200 Saint-DENIS

Réseau de transport public du Grand Paris - Lot 2
N° à l'état parcellaire : 36/131
Servitude d'Utilité Publique

Ce document est la propriété de la SGP - Toutes reproductions et communications sont interdites sans autorisation

MANDATAIRE: SEGAT 31, rue Etienne Marey 75020 Paris Tel : 01 43 45 85 00 Yann Point	EMETTEUR: ATGT Géomètre-Expert 34-36 Avenue Louis Aragon 93000 BOBIGNY Tel : 01 48 95 09 68	Emission ATGT	N° de parcelle 11LOTM5XX	N° SGP XXX	Spécialité FON	Phase HPH	Type de document 212	N° de plan et Folio 50034 1911/2010	Indice a 1
Echelle : 1/500		Fl.A3	Coordonnées : RGF93 CC49	Nivellement : NGF IGN 69					

N°3: Plan en Tréfonds 1/500

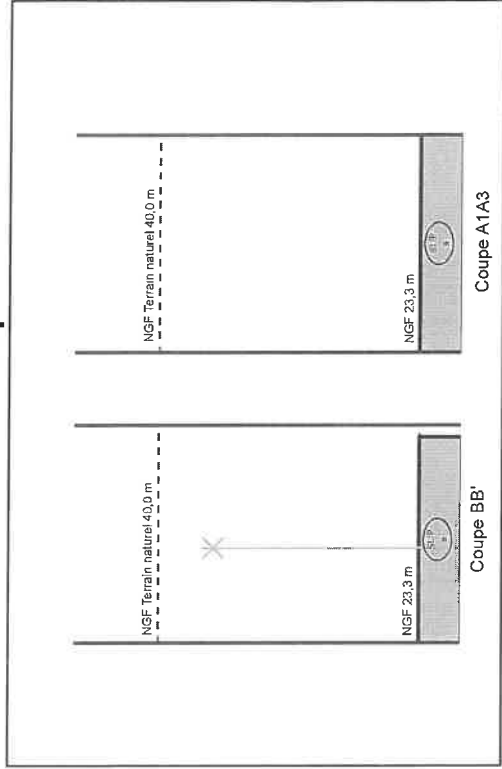


NB : SUP sans valeur de délimitation du périmètre du terrain, ni bornage.

Légende

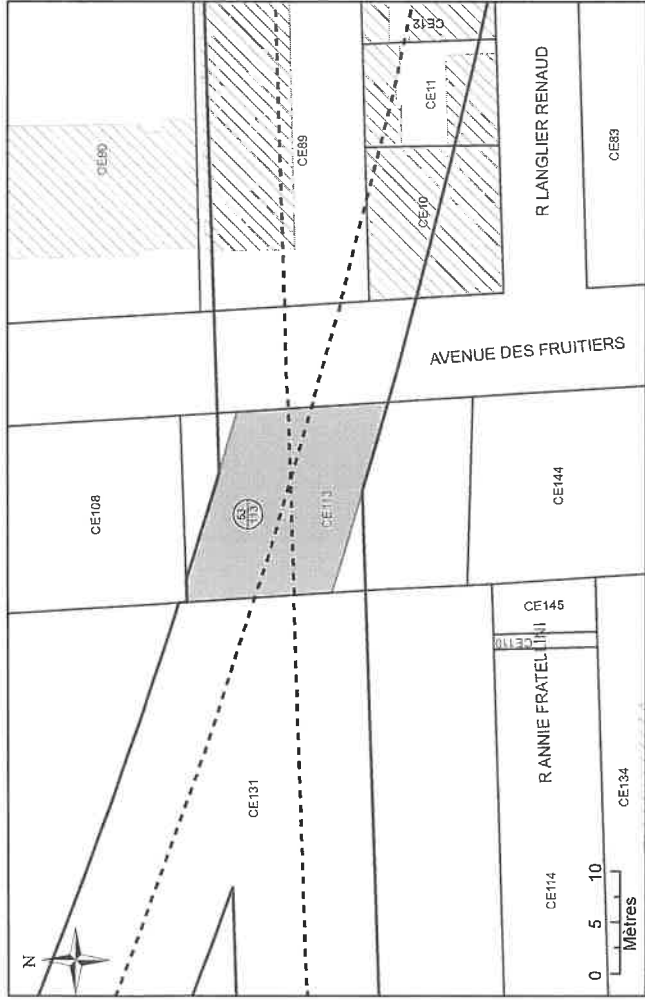
- Emprise du projet
- Limite parcellaire
- Axe du tracé du projet
- Axe de la coupe
- K 61 Numéro de parcelle
- N° N° au plan parcellaire de l'enquête publique N°19
- P Partie du tracé définie par un arc (3 points)
- A Sommet du périmètre
- SUP Servitude Utilité Publique
- 7,00 m Cotation graphique
- L Pointe du tracé définie par une ligne (2 points)

N°4: Coupe



NB : Cotes NGF Terrain Naturel issues de la BD ALTI. Représentations et valeurs indicatives.

N°1: Plan de Masse 1/500



N°2: Assiette Volumétrique de la Servitude d'Utilité Publique

Saint-Denis - 5 av des fruitiers - Section CE n°113 - Contenance 05a 11ca

Niveau	Description sommaire	Superficie (m²)	Base	Descriptif de l'assiette		Teinte
				Cote altimétrique (NGF)	Superficie	
Tréfonds	Emprise SGP	272	a	23,0 m	Non délimitée	Verte

Altimétrie : NGF, système IGN69

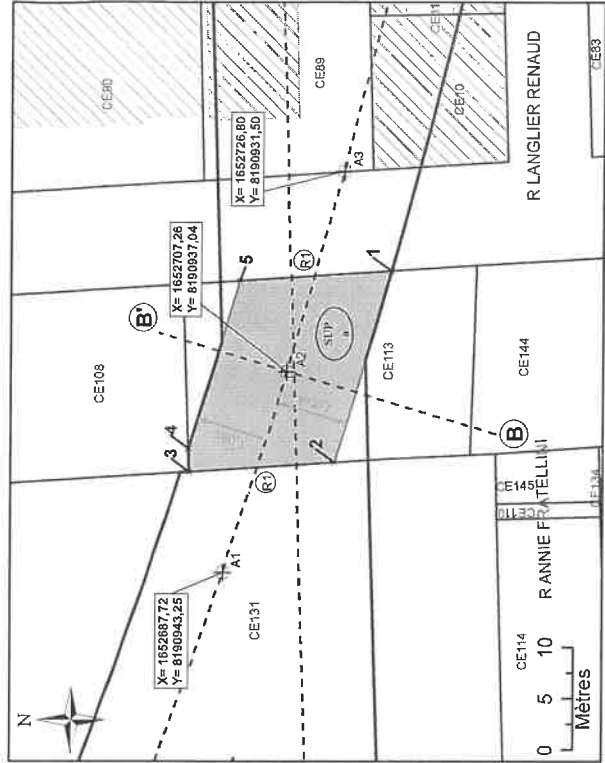
MAITRISE D'OUVRAGE
Société du Grand Paris
 30, Avenue des Fruitiers
 93200 Saint-DENIS

Réseau de transport public du Grand Paris - Lot 2
N° à l'état parcellaire : 53/113
 Servitude d'Utilité Publique

Ce document est la propriété de la SGP - Toutes reproductions et communications sont interdites sans autorisation

MANDATAIRE:		EMETTEUR:		N° de maistris		N° SGP		Spécialité		Phase		Type de document		N° de plan et Folio		Indice	
SECAT	31, rue Etienne Marey	75020 Paris	93000 BOBIGNY	ATGT	11LOTYMSXX	XXX	FON	HPH	212	S0534	03/12/2016	a	1				
Tel: 01 43 15 85 00		Yann Point		Echelle : 1/500		Ft:A3		Condominés : RGF83 CC49		Nivellement : NGF IGN 69							

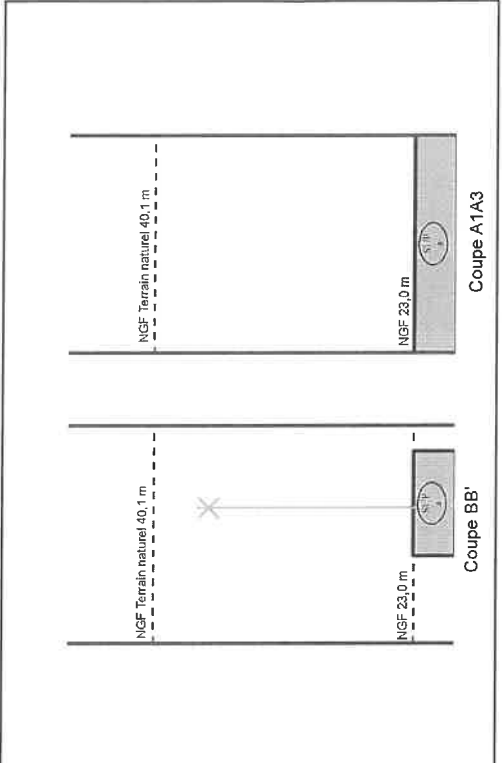
N°3: Plan en Tréfonds 1/500



NB : EDDV sans valeur de délimitation du périmètre du terrain, ni bornage.

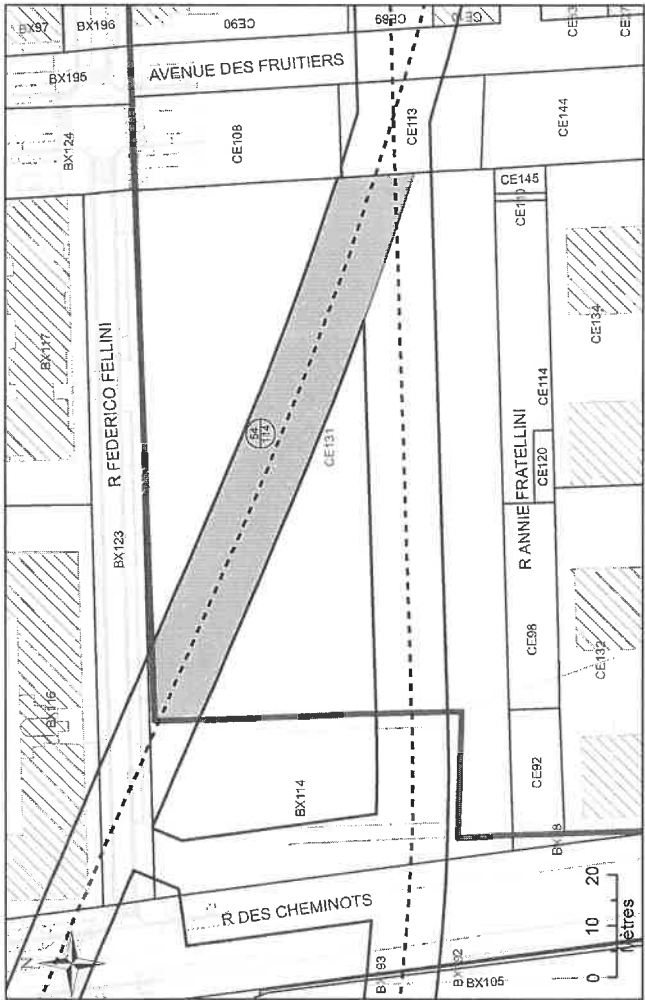
- Légende**
- Emprise du projet
 - Limite parcellaire
 - Axe du tracé du projet
 - Axe de la coupe
 - K 61 Numéro de parcelle
 - 4 N° au plan parcellaire de l'enquête publique N°19
 - (R) Partie du tracé définie par un arc (3 points)
 - A1 Généralisation du tracé
 - 1 Sommet du Volume 1, fraction de la parcelle en tréfonds
 - A Sommet du périmètre
 - SUP Servitude Utilité Publique
 - 7,00 m Cotation graphique
 - (L) Partie du tracé définie par une ligne (2 points)

N°4: Coupe



NB : Cotes NGF Terrain Naturel issues de la BD ALTI. Représentations et valeurs indicatives.

N°1: Plan de Masse 1/1 000



N°2: Assiette Volumétrique de la Servitude d'Utilité Publique

Saint-Denis - 3 av des fruitiers - Section CE n°131 - Contenance 75a 50ca

Niveau	Designation sommaire	Superficie (m²)	Descriptif de l'assiette		
			Base	Cote altimétrique (NGF)	Teinte
Tréfonds	Emprise SGP	1556	a	22,9 m	Non délimitée
					Vérité

Altimétrie : NGF, système IGN69

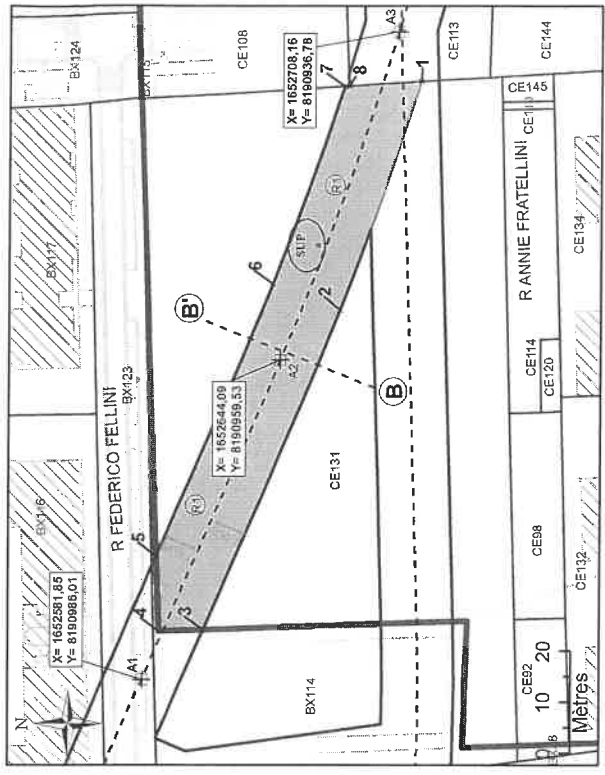
MAITRISE D'OUVRAGE
Société du Grand Paris
 30, Avenue des Fruitiers
 93200 Saint-DENIS

RESEAU
 Réseau de transport public du Grand Paris - Lot 2
 N° à l'état parcellaire : 54/114
 Servitude d'Utilité Publique

MANDATAIRE: SEGAT 31, rue Etienne Marey 75020 Paris Tel : 01 43 15 85 00 Yann Point		EMETTEUR: ATGT Géomètre-Expert 34-36 Avenue Louis Aragon 93000 SOBIGNY Tel : 01 48 95 09 68		EMETTEUR N° de marché 11LOTMSXX		EMETTEUR N° SGP XXX		EMETTEUR Phase FON		EMETTEUR Type de document HPH		EMETTEUR N° de plan et Folio 50634 03/12/2018		EMETTEUR Indice a 1	
Echelle : 1/1 000		F: A3		Coordonnées : RGF93 CC49		Nivellement : NGF IGN 69									

Ce document est la propriété de la SGP - Toutes reproductions et communications sont interdites sans autorisation

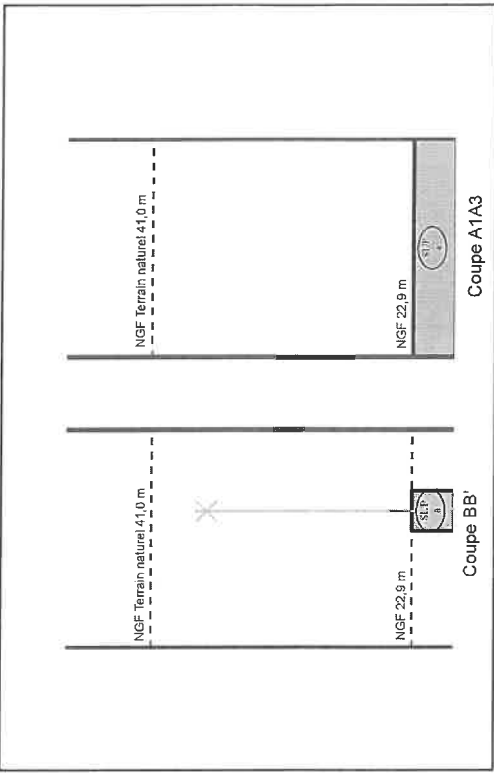
N°3: Plan en Tréfonds 1/1 000



NB : EDDY sans valeur de délimitation du périmètre du terrain, ni bornage.

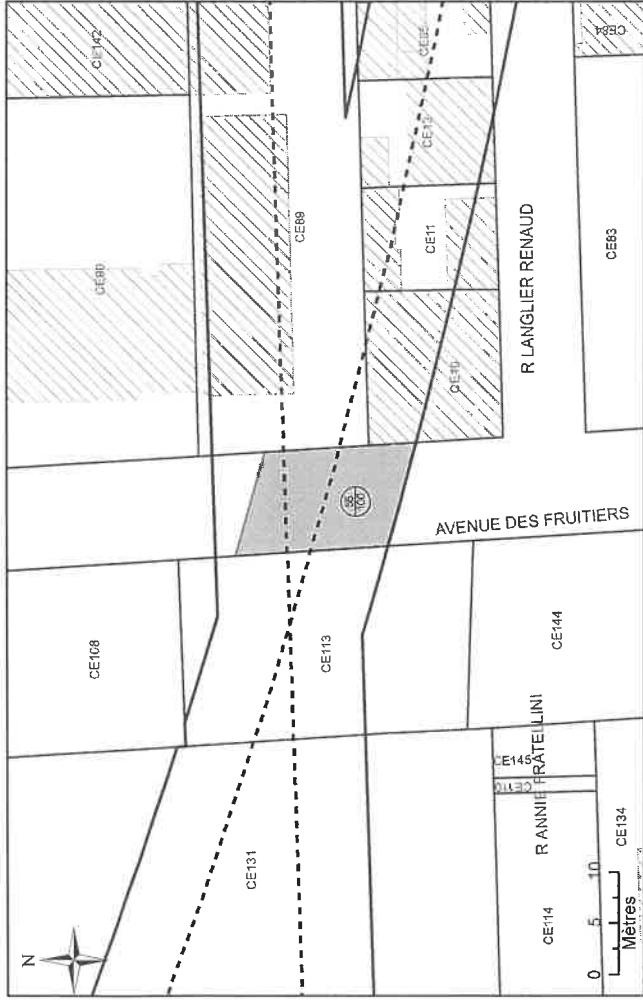
- Légende**
- Emprise du projet
 - Limite parcellaire
 - Axe du tracé du projet
 - Sommet de la coupe
 - Sommet de l'assiette
 - Sommet de la parcelle
 - Sommet de la fraction de la parcelle en tréfonds
 - Sommet du périmètre
 - Servitude Utilité Publique
 - Cotation graphique
 - Partie du tracé définie par une ligne (2 points)
 - Partie du tracé définie par un arc (3 points)

N°4: Coupe



NB : Cotes NGF Terrain Naturel issues de la BD ALTI. Représentations et valeurs indicatives.

N°1: Plan de Masse 1/500



N°2: Assiette Volumétrique de la Servitude d'Utilité Publique

Saint-Denis - Avenue des fruitiers - Section CE n°DP2 - Contenance 01a 47ca

Niveau	Description sommaire	Superficie (m²)	Descriptif de l'assiette		
			Base	Cote altimétrique (NGF)	Teinte
Tréfonds	Emprise SGP	147	a	23,1 m	Non délimitée
					Verte

Altimétrie : NGF, système IGN69

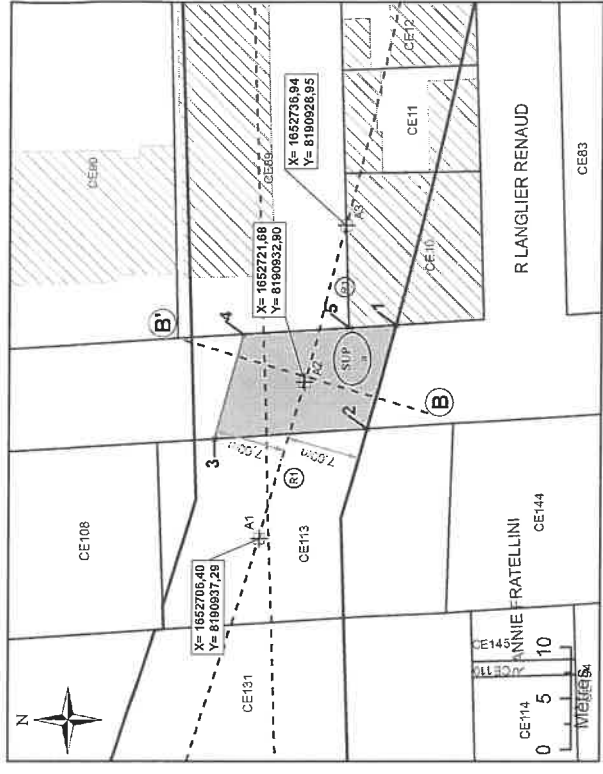
MAIRIE DOUVRAGE
Société du Grand Paris
 30, Avenue des Fruitiers
 93200 SAINT-DENIS

Réseau de transport public du Grand Paris - Lot 2
 N° à l'état parcellaire : 55/100
 Servitude d'Utilité Publique

Ce document est la propriété de la SGP - Toutes reproductions et communications sont interdites sans autorisation

MANDATAIRE:		EMETTEUR:		Echelle: 1/500		Niveaulement: NGF IGN 69	
SECAT	31, rue Etienne Marey 75020 Paris Tel: 01 43 15 85 00 Yann Point	ATGT	11LOTMSXX XXX FON HPH	N° SGP	212	N° de plan et Folio	5054 03/12/2018 a 1
				Coordonnées :	RGF69 CC49		

N°3: Plan en Tréfonds 1/500



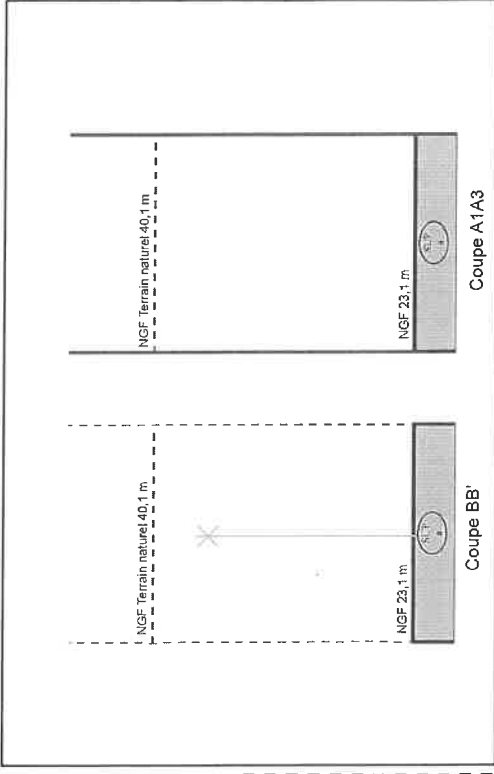
NB : EDDY sans valeur de délimitation du périmètre du terrain, ni bornage.

Légende

- Emprise du projet
- Limite parcellaire
- Axe de la coupe
- K 61
- 4
- 117
- (R)

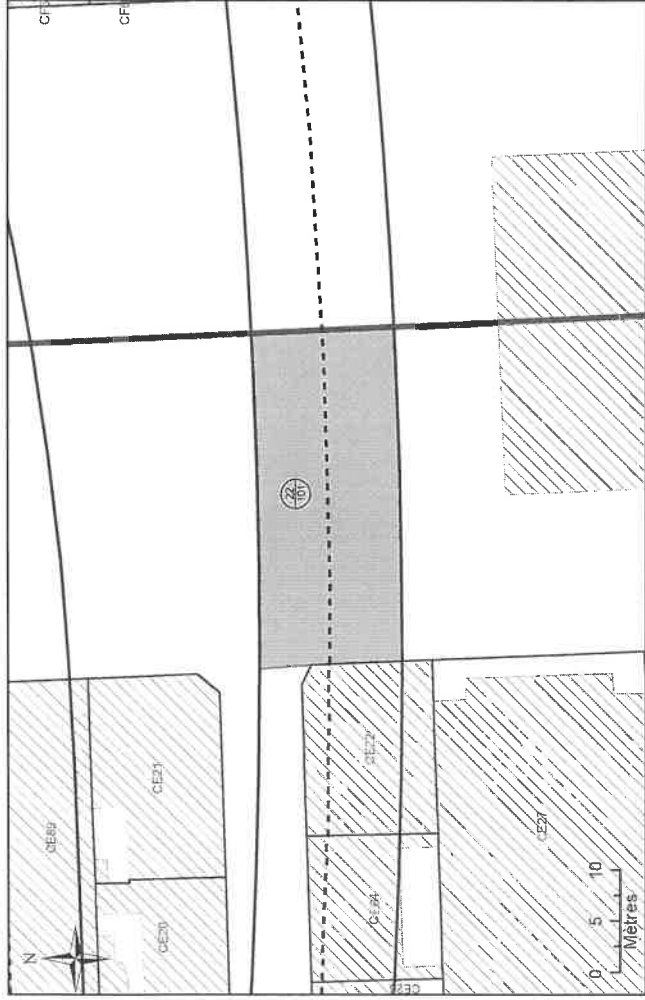
A1 Géoréférencement du tracé
 1 Sommet du Volume 1, fraction de la parcelle en tréfonds
 A Sommet du périmètre
 SUP Servitude Utilité Publique
 7,00 m Cotation graphique
 (L) Partie du tracé définie par une ligne (2 points)
 (R) Partie du tracé définie par un arc (3 points)

N°4: Coupe



NB : Cotes NGF Terrain Naturel issues de la BD ALTI. Représentations et valeurs indicatives.

N°1: Plan de Masse 1/500



N°2: Assiette Volumétrique de la Servitude d'Utilité Publique Saint-Denis - Avenue du Président Wilson - Section CE n°DP3 - Contenance 04a 57ca

Niveau	Description sommaire	Superficie (m²)	Base	Descriptif de l'assiette		Teinte	Verté
				Supérieure	Inférieure		
Tréfonds	Emprise SGP	457	a	24,1 m	Non délimitée		

Altimétrie : NGF, système IGN69

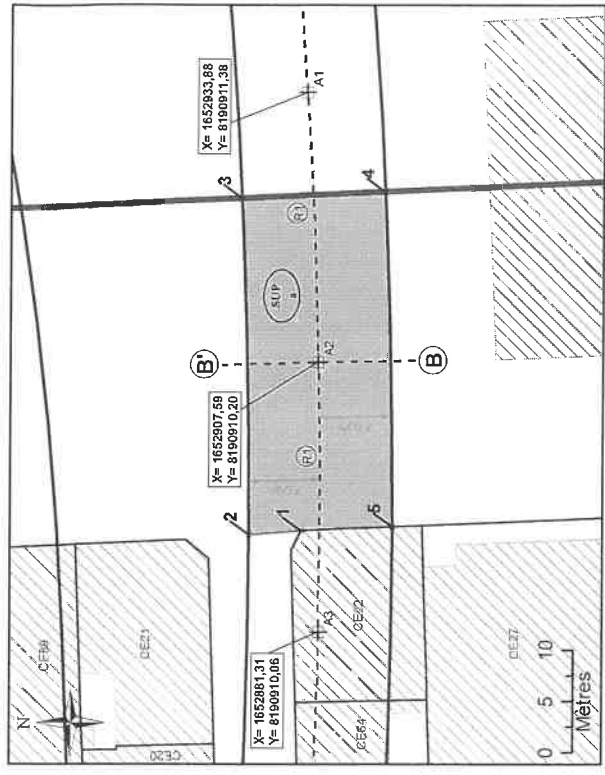
MAÎTRISE D'OUVRAGE
Société du Grand Paris
30, Avenue des Fruiliers
93200 Saint-DENIS

Réseau de transport public du Grand Paris - Lot 2
N° à l'état parcellaire : 22/101
Servitude d'Utilité Publique

Ce document est la propriété de la SGP - Toutes reproductions et communications sont interdites sans autorisation

MANDATAIRE:	EMETTEUR:	N° de marché	N° SGP	Spécialité	Phase	Type de document	N° de plan et Folio	Indice
SEGAT 31, rue Elienne Mérey 75020 Paris Tel : 01 43 15 85 00 Yann Point	ATGT 34-36 Avenue Louis Aragon 93000 BOBIGNY Tel : 01 48 95 09 58	11LOT7M6XX	XXX	FON	HPH	212	50634 18/11/2018	a 1
		Echelle : 1/500	FR-A3	Coordonnées : RGF93 CC49	Nivellement : NGF IGN 69			

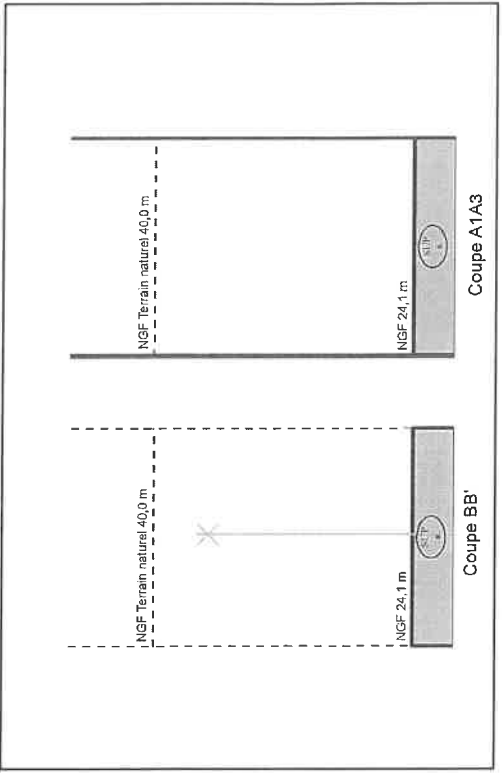
N°3: Plan en Tréfonds 1/500



NB : SUP sans valeur de délimitation du périmètre du terrain, ni bornage.

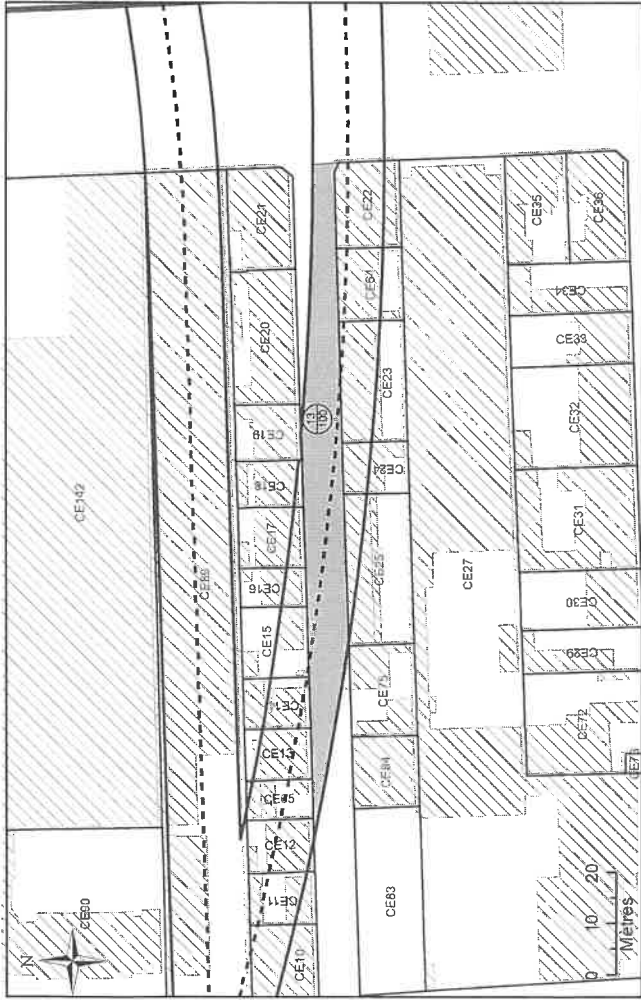
- Légende**
- Emprise du projet
 - Limite parcellaire
 - Axe du tracé du projet
 - Ave de la coupe
 - K 61 Numéro de parcelle
 - 4 N° au plan parcellaire de l'enquête publique N°19
 - (11) Partie du tracé définie par un arc (3 points)
 - (R) Sommet de périmètre
 - SUP Géoréférencement du tracé
 - 1 Sommet du Volume 1, fraction de la parcelle en tréfonds
 - A Sommet de périmètre
 - SUP Servitude Utilité Publique
 - 7,00 m Cotation graphique
 - (1) Partie du tracé définie par une ligne (2 points)

N°4: Coupe



NB : Cotes NGF Terrain Naturel issues de la BD ALTI. Représentations et valeurs indicatives.

N°1: Plan de Masse 1/1 000



N°2: Assiette Volumétrique de la Servitude d'Utilité Publique Saint-Denis - Rue Langlier Renaud - Section CE n°DP4 - Contenance 07a 93ca

Niveau	Description sommaire	Superficie (m²)	Descriptif de l'assiette		
			Base	Cote altimétrique (NGF)	Teinte
Tréfonds	Emprise SGP	793	a	23,9 m	Non délimitée
					Vente

Altimétrie : NGF, système IGN69

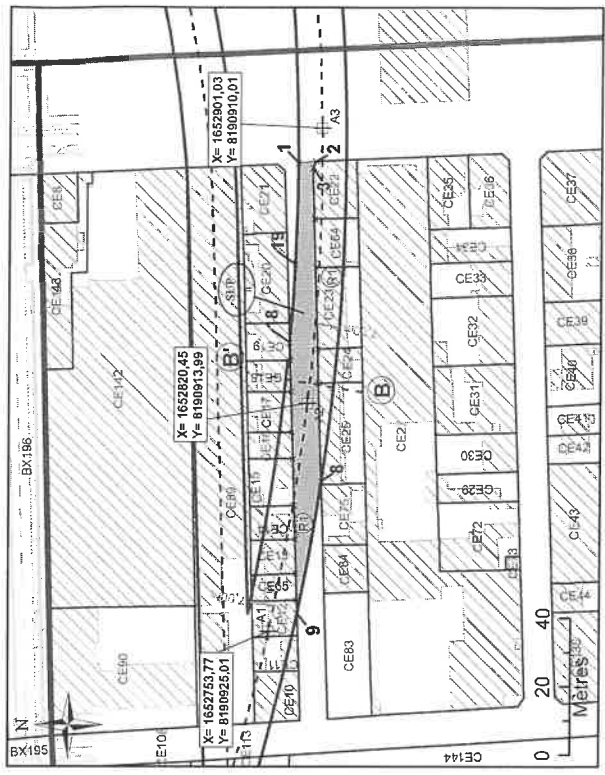
MAITRISE D'OUVRAGE
Société du Grand Paris
30, Avenue des Fruitières
93200 Saint-DENIS

Réseau de transport public du Grand Paris - Lot 2
N° à l'état parcellaire : 13/100
Servitude d'Utilité Publique

Ce document est la propriété de la SGP - Toutes reproductions et communications sont interdites sans autorisation

MANDATAIRE: SEGAT 31, rue Elienne Marey 75020 Paris Tel : 01 43 15 85 00 Yann Point	EMETTEUR: ATGT Géomètre-Expert 34-36 Avenue Louis Aragon 93000 BOBIGNY Tel : 01 48 95 09 68	Emission	N° de marché	N° SGP	Spécialité	Phase	Type de document	N° de plan et Folio	Index
	ATGT	11LOTM5XX	XXX	FON	IPH	212	50634 1911/2016	a 1	
Echelle : 1/1 500		Fl.A3	Coordonnées : RGF83 CC49		Nivellement : NGF IGN 69				

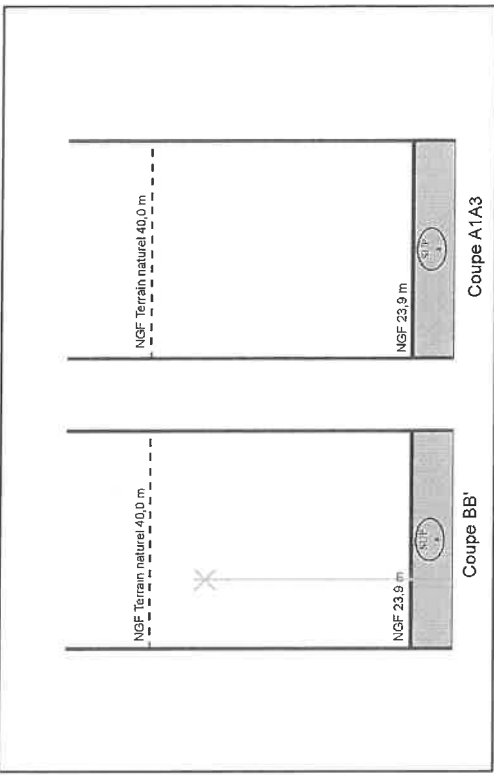
N°3: Plan en Tréfonds 1/1 500



NB : SUP sans valeur de délimitation du périmètre du terrain, ni bannage.

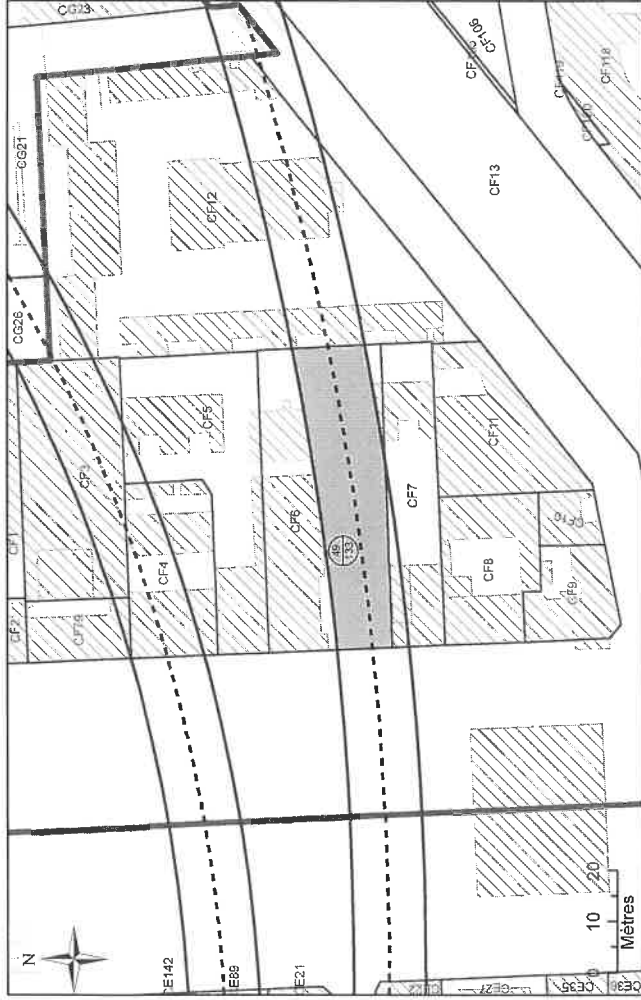
- Légende**
- Emprise du projet
 - Limite parcellaire
 - Axe de la coupe
 - A Sommet de la coupe
 - K 61 Numéro de parcelle
 - 4 N° au plan parcellaire de l'enquête publique N°19
 - 117 Partie du tracé définie par un arc (3 points)
 - A1 Géoréférencement du tracé
 - 1 Sommet du Volume 1, fraction de la parcelle en tréfonds
 - A Sommet du périmètre
 - SUP Servitude Utilité Publique
 - 7,00 m Cotation graphique
 - L Partie du tracé définie par une ligne (2 points)

N°4: Coupe



NB : Cotes NGF Terrain Naturel issues de la BD ALTI. Représentations et valeurs indicatives.

N°1: Plan de Masse 1/1 000



N°2: Assiette Volumétrique de la Servitude d'Utilité Publique Saint-Denis - 240 av du pdt wilson - Section CF n°6 - Contenance 14a 24ca

Niveau	Designation sommaire	Superficie (m²)	Descriptif de l'assiette			
			Base	Cote altimétrique (NGF)		Teinte
Tréfonds	Emprise SGP	769	a	Supérieure 24,6 m	Inférieure Non délimitée	Verte

Altimétrie : NGF, système IGN69

MAITRISE D'OUVRAGE
Société du Grand Paris
30, Avenue des Fruiliers
93200 Saint-DENIS

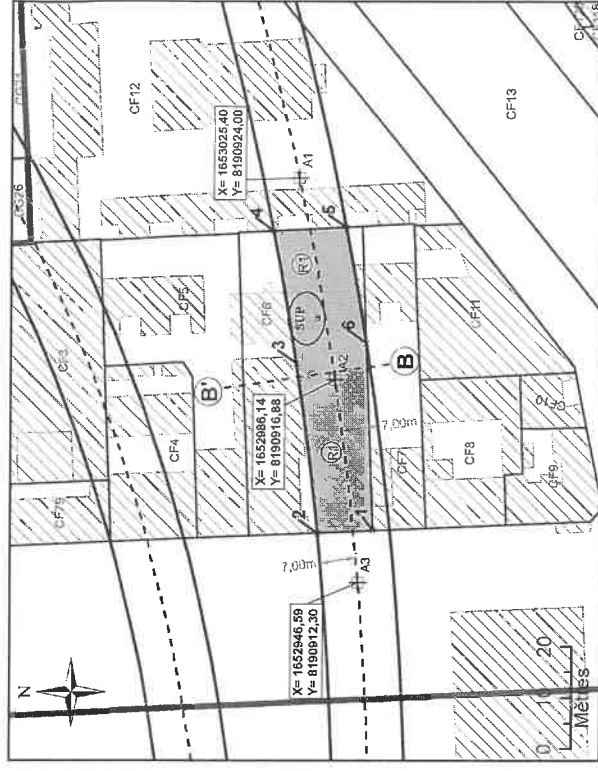


Réseau de transport public du Grand Paris - Lot 2
N° à l'état parcellaire : 49/133
Servitude d'Utilité Publique

Ce document est la propriété de la SGP - Toutes reproductions et communications sont interdites sans autorisation

MANDATAIRE:	EMETTEUR:	N° de marché	N° SGP	Spécificités	Photos	Type de document	N° de plan et Folio	Indice
SEGAT 31, rue Etienne Marey 75020 Paris Tel: 01 43 15 85 00 Yann Point	ATGT Géomètre-Expert 34-36 Avenue Louis Aragon 93000 BOBIGNY Tel: 01 48 95 09 58	11LOTMSXX	XXX	FON	HPH	212	50534 1911/2016	a 1
		Echelle: 1/1 000	FrA3	Coordonnées: RGF93 CC49		Nivellement: NGF IGN 69		

N°3: Plan en Tréfonds 1/1 000

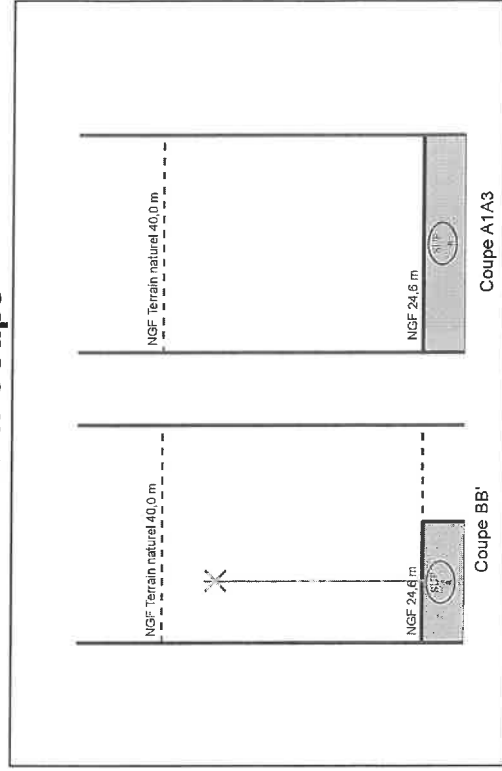


NB : SUP sans valeur de délimitation du périmètre du terrain, ni bornage.

Légende

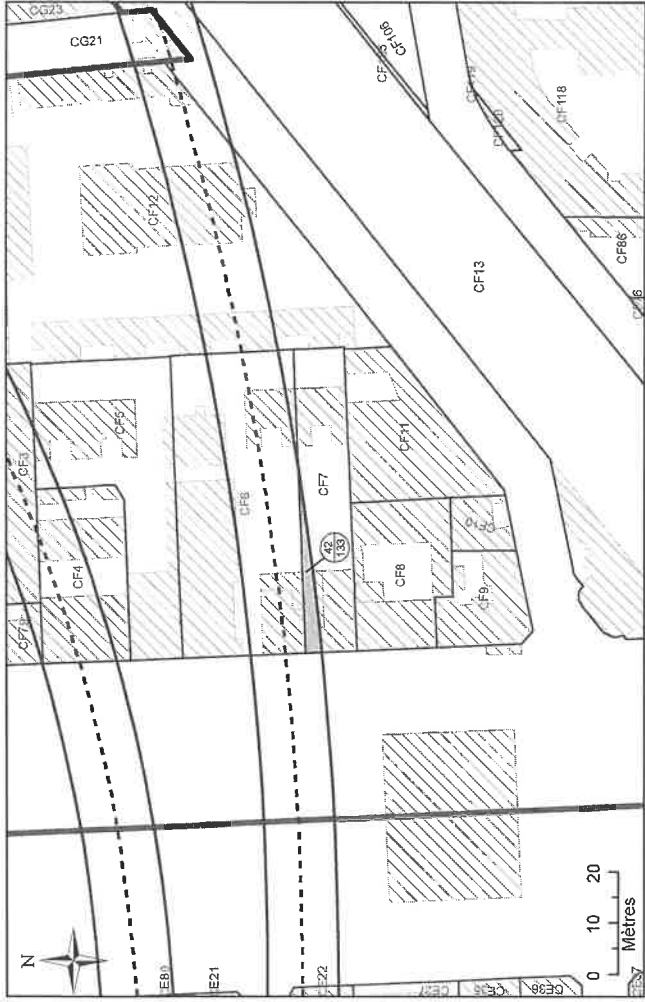
- Emprise du projet
- Limite parcellaire
- Axe de tracé du projet
- Axe de la coupe
- K 61 Numéro de parcelle
- 4 N° au plan parcellaire de l'enquête publique N°19
- 117 Partie du tracé définie par un arc (3 points)
- A1 Générérancement du tracé
- 7 Sommet du Volume 1, fraction de la parcelle en tréfonds
- A Sommet du périmètre
- SUP Servitude Utilité Publique
- 7,30 m Cotation graphique
- L Partie du tracé définie par une ligne (2 points)

N°4: Coupe



NB : Cotes NGF Terrain Naturel issues de la BD ALTI. Représentations et valeurs indicatives.

N°1: Plan de Masse 1/1 000



N°2: Assiette Volumétrique de la Servitude d'Utilité Publique Saint-Denis - 238 av du pdt wilson - Section CF n°7 - Contenance 05a 98ca

Niveau	Description sommaire	Superficie (m²)	Descriptif de l'assiette			Teinte	Verité
			Base	Cote altimétrique (NGF) Supérieure	Inférieure		
Tréfonds	Emprise SGP	65	a	24,4 m			

Altimétrie : NGF, système IGN69

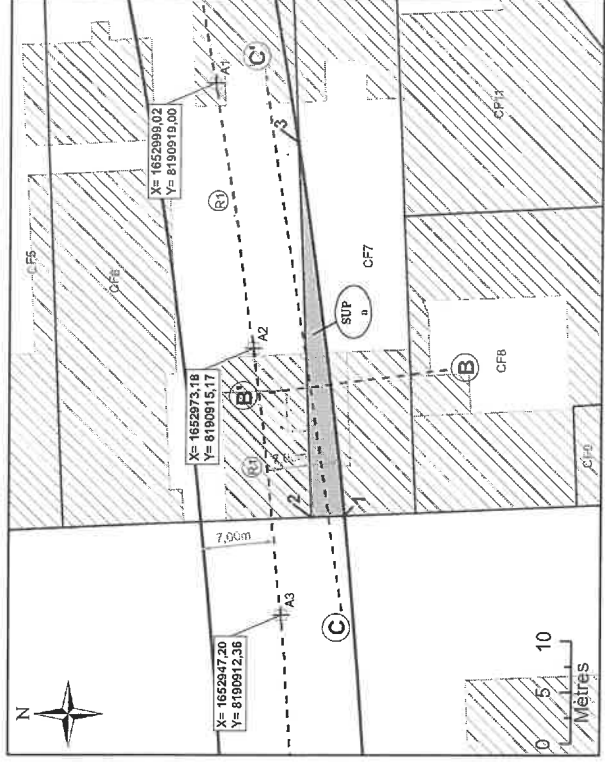
MAÎTRISE D'OUVRAGE
Société du Grand Paris
30, Avenue des Fruitiers
93200 Saint-DENIS

Réseau de transport public du Grand Paris - Lot 2
N° à l'état parcellaire : 42/133
Servitude d'Utilité Publique

Ce document est la propriété de la SGP - Toutes reproductions et communications sont interdites sans autorisation

MANDATAIRE: SEGAT 31, rue Elienne Marey 75020 Paris Tél : 01 43 15 65 00 Yann Point	EMETTEUR: ATGT Géomètre-Expert 34-36 Avenue Louis Aragon 93000 BOBIGNY Tél : 01 48 95 09 58	Echelle : 1/500 Ft:A3 Coordonnées : RGF83 CC49	Type de document: N° de plan et Folio Indice 50634 1B112018 a 1
--	---	--	--

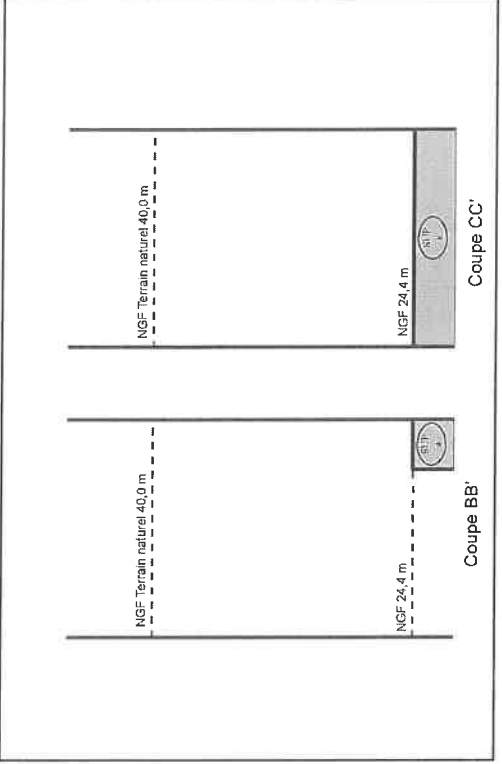
N°3: Plan en Tréfonds 1/500



NB : SUP sans valeur de délimitation du périmètre du terrain, ni bornage.

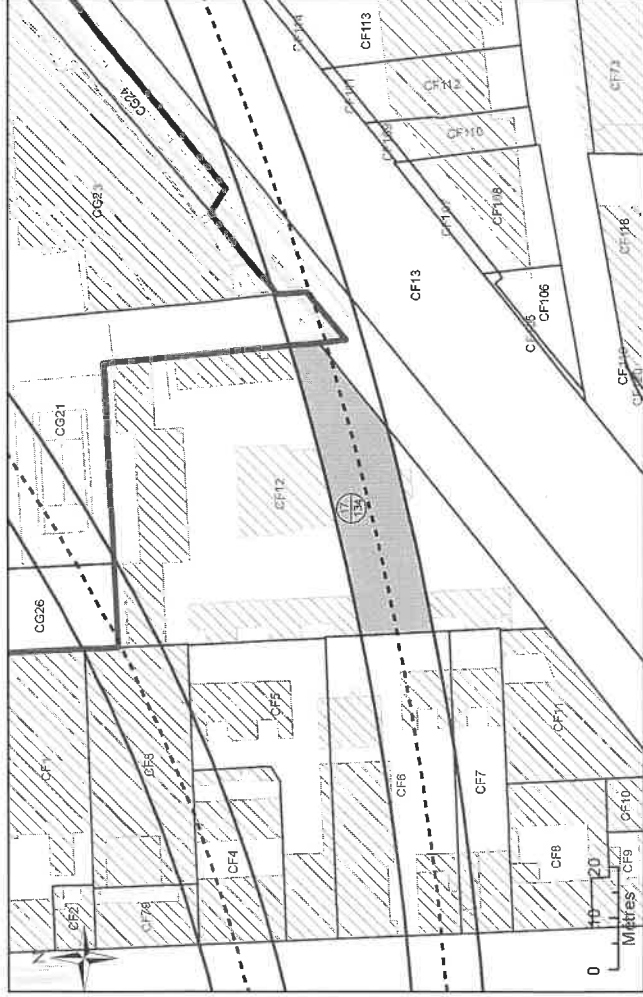
- Légende**
- Emprise du projet
 - Limite parcellaire
 - Axe du tracé du projet
 - Axe de la coupe
 - K 61 Numéro de parcelle N° au plan parcellaire de l'enquête publique N°19
 - 4 Partie du tracé définie par un arc (3 points)
 - A1 Géoréférencement du tracé
 - 1 Sommet du Volume 1, fraction de la parcelle en tréfonds
 - A Sommet du périmètre
 - SUP Servitude Utilité Publique
 - 7,00 m Cotation graphique
 - (1) Partie du tracé définie par une ligne (2 points)

N°4: Coupe



NB : Cotes NGF Terrain Naturel issues de la BD ALTI. Représentations et valeurs indicatives.

N°1: Plan de Masse 1/1 000



N°2: Assiette Volumétrique de la Servitude d'Utilité Publique Saint-Denis - 5 rue paul lafargue - Section CF n°12 - Conterance 35a 76ca

Niveau	Description sommaire	Superficie (m²)	Descriptif de l'assiette		Teinte	Verté
			Base	Cote altimétrique (NGF) Supérieure / Inférieure		
Tréfonds	Emprise SGP	744	a	24,8 m / Non délimitée		

Altimétrie : NGF, système IGN69

MAÎTRISE D'OUVRAGE
Société du Grand Paris
30, Avenue des Fruiliers
93200 Saint-DENIS

Société du Grand Paris

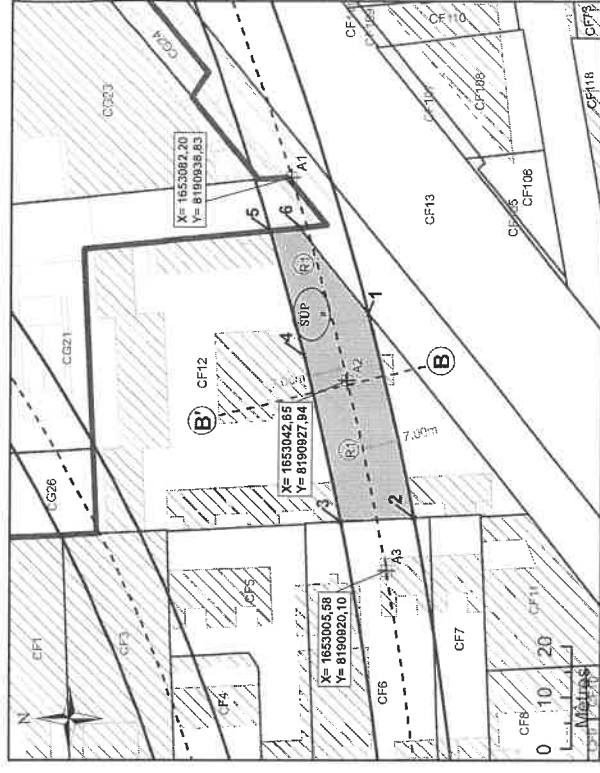
Réseau de transport public du Grand Paris - Lot 2
N° à l'état parcellaire : 17/134
Servitude d'Utilité Publique

EMETTEUR:
ATGT Géomètre-Expert
34-36 Avenue Louis Aragon
93000 BOBIGNY
Tel : 01 48 95 09 88
Yann Point

Ce document est la propriété de la SGP - Toutes reproductions et communications sont interdites sans autorisation

MANDATAIRE:	EMETTEUR:	N° de marché	N° SGP	Spécialité	Phase	Type de document	N° de plan et Folio	Indice	
SECAT 31, rue Etienne Marey 75020 Paris Tel : 01 43 15 85 00	ATGT Géomètre-Expert 34-36 Avenue Louis Aragon 93000 BOBIGNY Tel : 01 48 95 09 88	11LOTMSXX	XXX	FON	HPH	212	50634 18112018	a 1	
Echelle : 1/1 000							FLA3	Coordonnées : RGF83 CC49	Nivellement : NGF IGN 69

N°3: Plan en Tréfonds 1/1 000

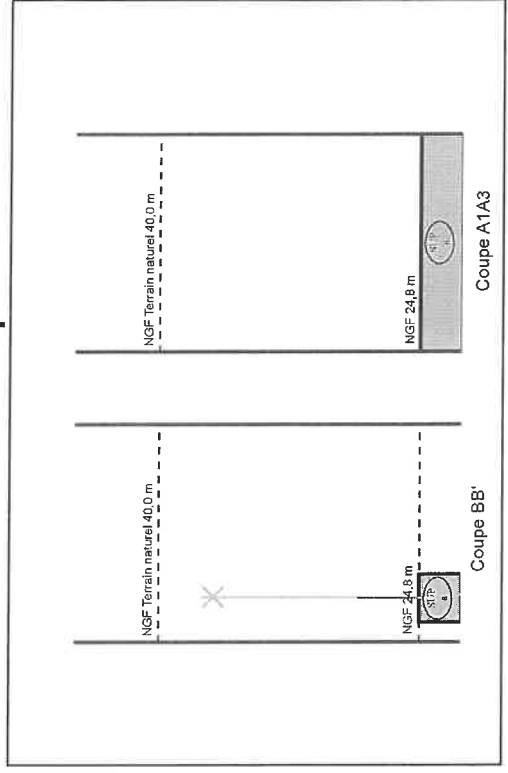


NB : SUP sans valeur de délimitation du périmètre du terrain, ni bornage.

Légende

- Emprise du projet
- Limite parcellaire
- Axe du tracé du projet
- Axe de la coupe
- K 61 Numéro de parcelle N° au plan parcellaire de l'enquête publique N°19
- 4 Partie du tracé définie par un arc (3 points)
- R1 Partie du tracé définie par une ligne (2 points)
- A Sommet du périmètre
- SUP Servitude Utilité Publique
- A1 Géoréférencement du tracé
- 7 Sommet du Volume 1, fraction de la parcelle en tréfonds
- 7,60 m Cotation graphique
- L Partie du tracé définie par une ligne (2 points)

N°4: Coupe



NB - Cotes NGF Terrain Naturel issues de la BD ALTI. Représentations et valeurs indicatives.

N°1: Plan de Masse 1/500



N°2: Assiette Volumétrique de la Servitude d'Utilité Publique

Saint-Denis - Avenue du Président Wilson - Section CF n°DP2 - Contenance 04a 59ca

Niveau	Description sommaire	Superficie (m²)	Descriptif de l'assiette			Teinte
			Base	Cote altimétrique (NGF)		
Tréfonds	Emprise SGP	459	a	Supérieure	Inférieure	Verte
				24,2 m	Non délimitée	

Altimétrie : NGF, système IGN69

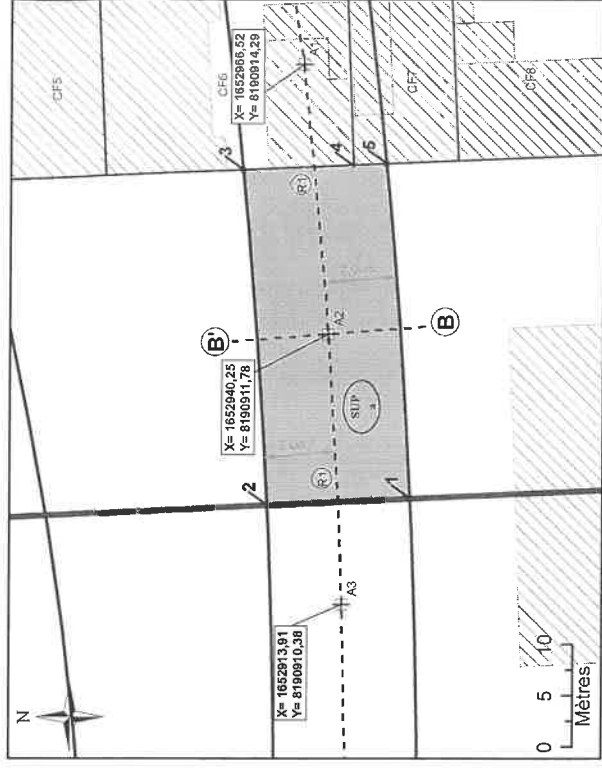
MAITRISE D'OUVRAGE
Société du Grand Paris
 30, Avenue des Fruiliers
 93200 Saint-DENIS

Réseau de transport public du Grand Paris - Lot 2
 N° à l'état parcellaire : 50/101
 Servitude d'Utilité Publique

Ce document est la propriété de la SGP - Toutes reproductions et communications sont interdites sans autorisation

MANDATAIRE:	EMETTEUR:	N° SGP	Spécialité	Phase	Type de document	N° de plan et Folio	Indice
SEGAT 31, rue Etienne Marcy 75020 Paris Tel : 01 43 15 85 00 Yann Point	ATGT Géomètre-Expert 34-36 Avenue Louis Aragon 93000 BOBIGNY Tel : 01 48 95 09 58	XXX	FON	HPH	212	50824 16/11/2016	a 1
		Echelle : 1/500	Fl. A3	Coordonnées : RGF83 CC49	Nivellement : NGF IGN 69		

N°3: Plan en Tréfonds 1/500

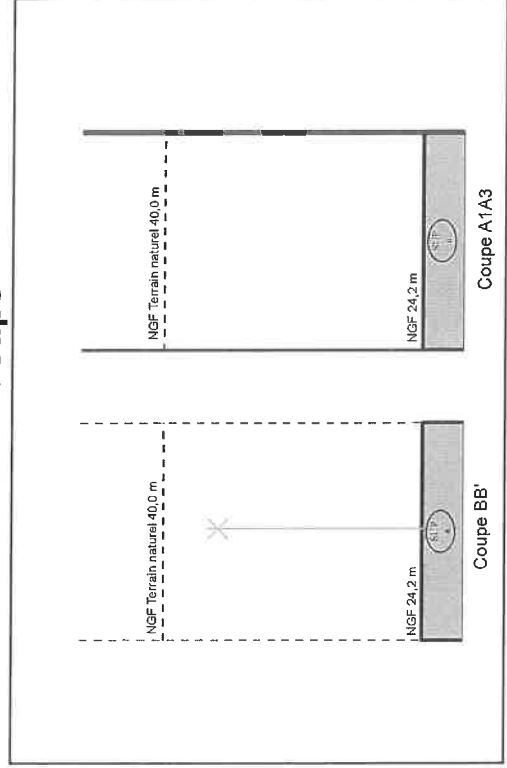


NB : SUP sans valeur de délimitation du périmètre du terrain, ni bornage.

Légende

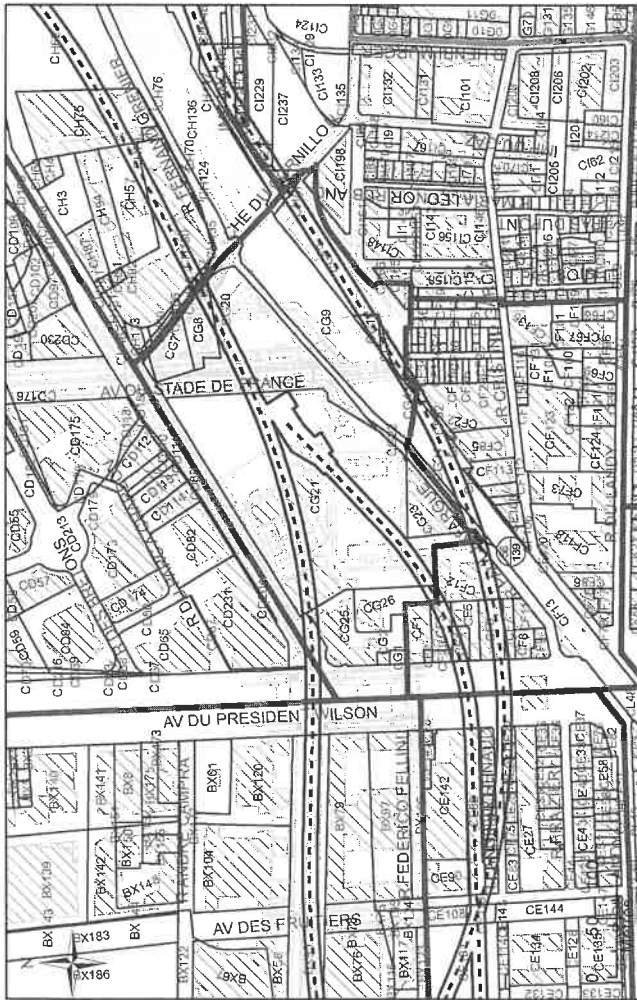
- Emprise du projet
- Limita parcellaire
- Axe du tracé du projet
- Sommet du périmètre
- K 61
- N° au plan parcellaire de l'enquête publique N°19
- Partie du tracé définie par un arc (3 points)
- A1
- Géoréferencement du tracé
- 7
- Sommet du Volume 1, fraction de la parcelle en tréfonds
- A
- Sommet de l'assiette
- SUP
- Servitude Utilité Publique
- 7,00 m
- Cotation graphique
- Partie du tracé définie par une ligne (2 points)

N°4: Coupe



NB : Cotes NGF Terrain Naturel issues de la BD ALTI. Représentations et valeurs indicatives.

N°1: Plan de Masse 1/5 000



N°2: Assiette Volumétrique de la Servitude d'Utilité Publique

Saint-Denis - 6 Rue Francis de Pressense - Section CG n°21 - Contenance 03ha 45a 14ca

Niveau	Description sommaire	Superficie (m²)	Descriptif de l'assiette		
			Base	Cote altimétrique (NGF)	Teinte
Tréfonds	Emprise SGP	88	a	23.1 m	Non délimitée

Altimétrie : NGF, système IGN69

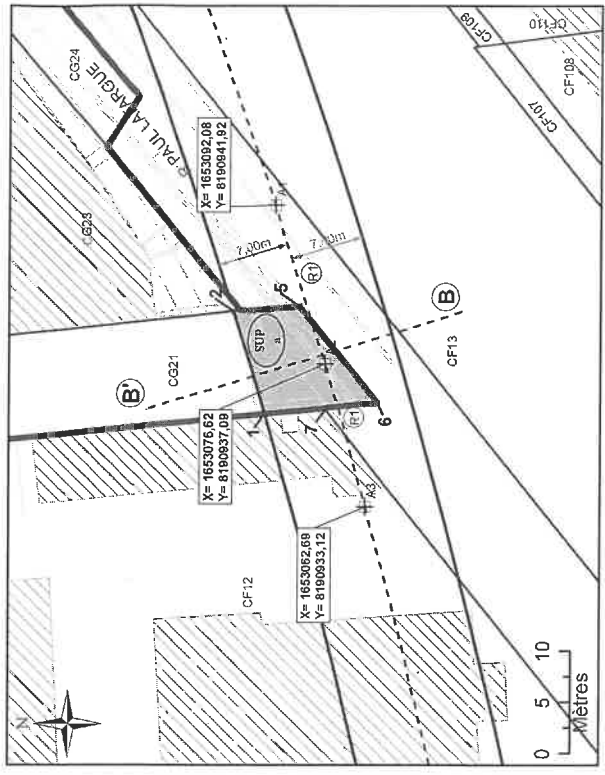
MAITRISE D'OUVRAGE
Société du Grand Paris
30, Avenue des Fuitiers
93200 Saint-Denis

Réseau de transport public du Grand Paris - Lot 2
N° à l'état parcellaire : 56/139
Servitude d'Utilité Publique

Ce document est la propriété de la SGP - Toutes reproductions et communications sont interdites sans autorisation

MANDATAIRE: SEGAT 31, rue Etienne Marey 75020 Paris Tel : 01 43 15 85 00 Yann Point		EMETTEUR: ATGT Géomètre-Expert 34-36 Avenue Louis Aragon 93000 BOBIGNY Tel : 01 48 95 09 68	
Type de document N° de plan et Échelle Indice	Phase HPH	Spécificité FDN	N° de plan et Échelle 500/4 03/12/2019 # 1
Émetteur ATGT	N° de matricule FLOTMSXX	N° SGP XXX	Coordonnées : RGF83 CC49 Niveaulement : NGF IGN 69
Échelle : 1/500	FTA3	Contenance : RGF83 CC49	

N°3: Plan en Tréfonds 1/500

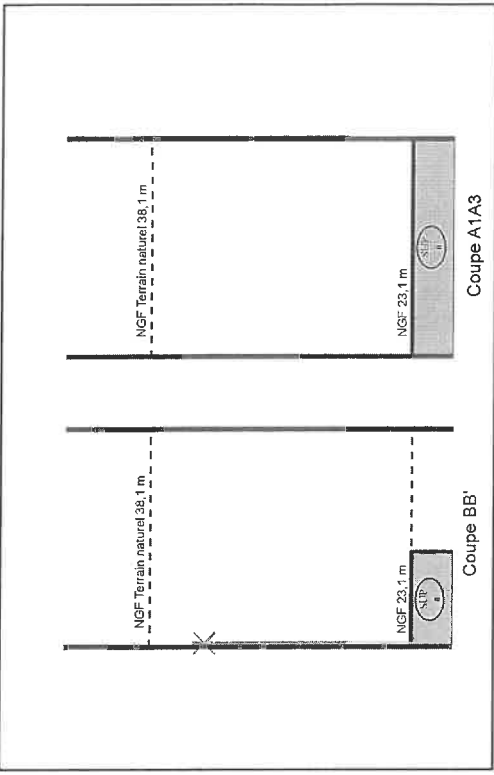


NB : EDDY sans valeur de délimitation du périmètre du terrain, ni bornage.

Légende

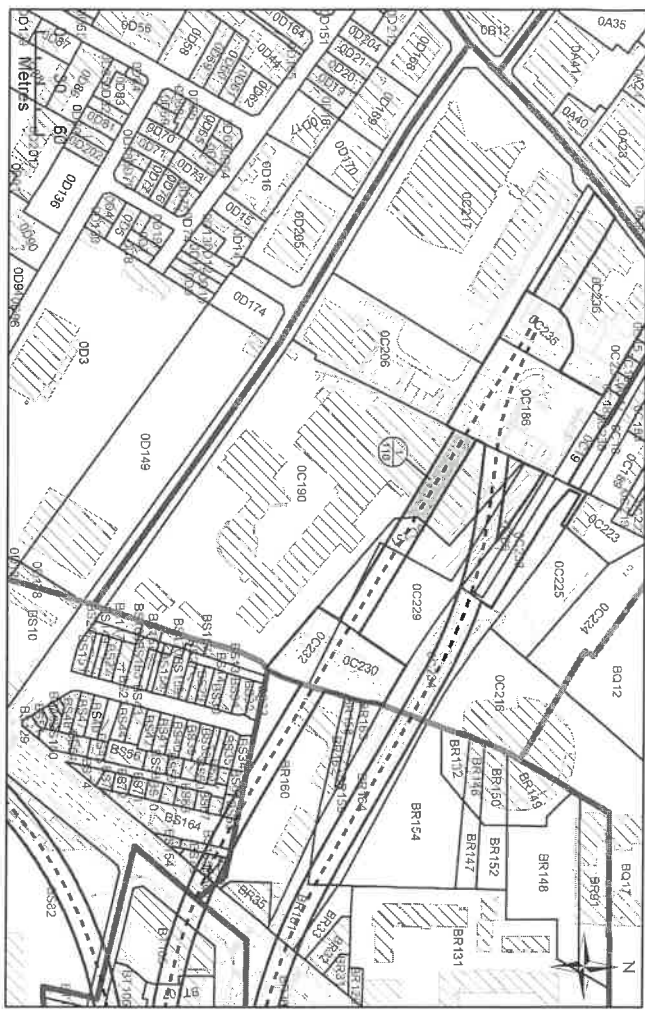
- Emprise du projet
- Limite parcellaire
- Axe du tracé du projet
- Axe de la coupe
- K.61 Numéro de parcelle
- N° au plan parcellaire de l'enquête publique N°19
- Partie du tracé définie par un arc (3 points)
- Sommet de la coupe
- Sommet de l'Utilité Publique
- Cotation graphique
- Partie du tracé définie par une ligne (2 points)
- A1 Généralisation du tracé
- 1 Sommet du Volume 1, fraction de la parcelle en tréfonds
- A Sommet du périmètre

N°4: Coupe



NB : Cotes NGF Terrain Naturel issues de la BD ALTI. Représentations et valeurs indicatives.

N°1 : Plan de Masse 1/3 000



N°2: Assiette Volumétrique de la Servitude d'Utilité Publique
 Saint-Ouen - 3 rue marcel cachin - Section C n°190 - Contenance 02ha 13a 62ca

Niveau	Désignation sommaire	Superficie (m ²)	Description de l'assiette		
			Base	Cote altimétrique (NGF)	Taille
Tréfonds	Emprise SGP	804	a	Supérieure 15,5 m Inférieure	Non délimitée Verte

Altimétrie : NGF, système IGN69

MAÎTRISE D'OUVRAGE
 Société du Grand Paris
 30, Avenue des Futiliers
 93200 Saint-DENIS

Société du Grand Paris

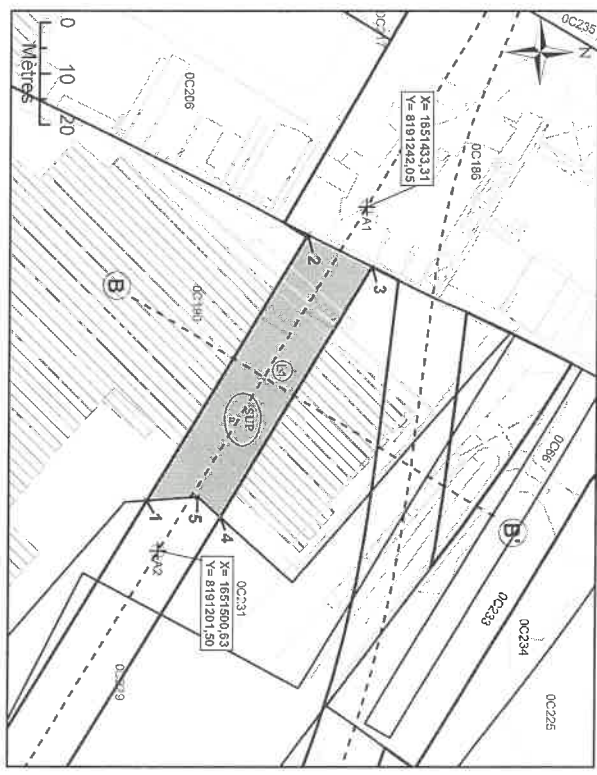
Réseau de transport public du Grand Paris - Lot 2
 N° a l'état parcellaire : 1/110
 Servitude d'Utilité Publique

MANDATAIRE:		ÉMETTEUR:		Émetteur		N° de marche		N° SCP		Spécialité		Phase		Type de document		N° de plan et Folio		Indice	
SEGEAT 31, rue Etienne Marey 75020 Paris Tel : 01 43 15 85 00 Yann Point		ATGT Géomètre-Expert 34-36 Avenue Louis Aragon 93000 BOBIGNY Tel : 01 48 95 09 58		ATGT		11LOTMAXXX		XXX		FON		HPH		212		S0534 18/17/2016		a 1	
Ce document est la propriété de la SGP - Toutes reproductions et communications sont interdites sans autorisation				Echelle : 1/1 000		Fv.43		Coordonnées : RGF93 CC49		Nivellement : NGF IGN 89									

VU pour être annexé
 à mon arrêté en date de ce jour
2020-2635 du 12 NOV. 2020

Georges-François LECLERC
 Georges-François LECLERC

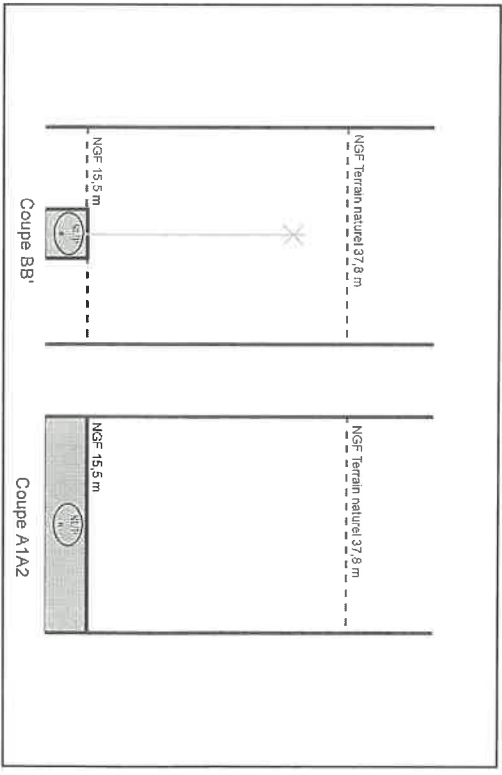
N°3: Plan en Tréfonds 1/1 000



NB : SUP sans valeur de délimitation du périmètre du terrain, ni bornage.

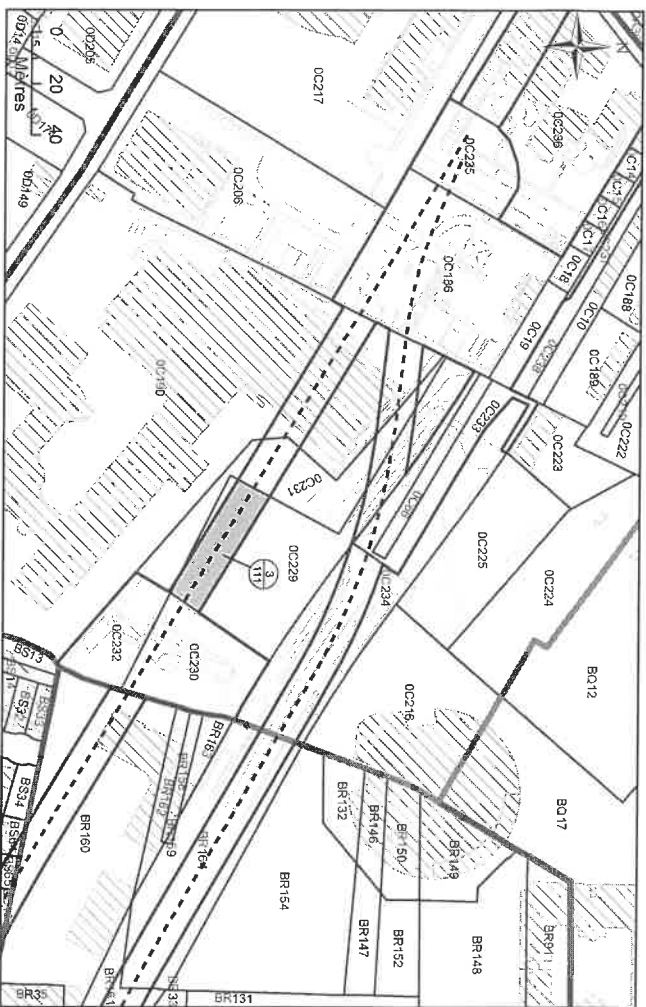
- Légende**
- Emprise du projet
 - Limite parcellaire
 - Axe du tracé du projet
 - Sommet de la coupe
 - Sommet du périmètre
 - Service Utilité Publique
 - Cotation graphique
 - Partie du tracé délimitée par une ligne (2 points)
 - Partie du tracé délimitée par un arc (3 points)

N°4: Coupe



NB : Cotes NGF Terrain Naturel issues de la BD ALTI. Représentations et valeurs indicatives.

N°1: Plan de Masse 1/2 000



N°2: Assiette Volumétrique de la Servitude d'Utilité Publique Saint-Ouen - 17 car pleyel all privée - Section C n°229 - Contenance 35a 24ca

Niveau	Designation sommaire	Superficie (m²)	Description de l'assiette		Teinte
			Base	Cote altimétrique (NGF)	
Tréfonds	Emprise SGP	724	a	Supérieure 15,7 m Non délimitée	Verte

Altimétrie : NGF, système IGN69

MATRISE DOUVRAGE
Société du Grand Paris
30, Avenue des Fruiliers
93200 Saint-DENIS

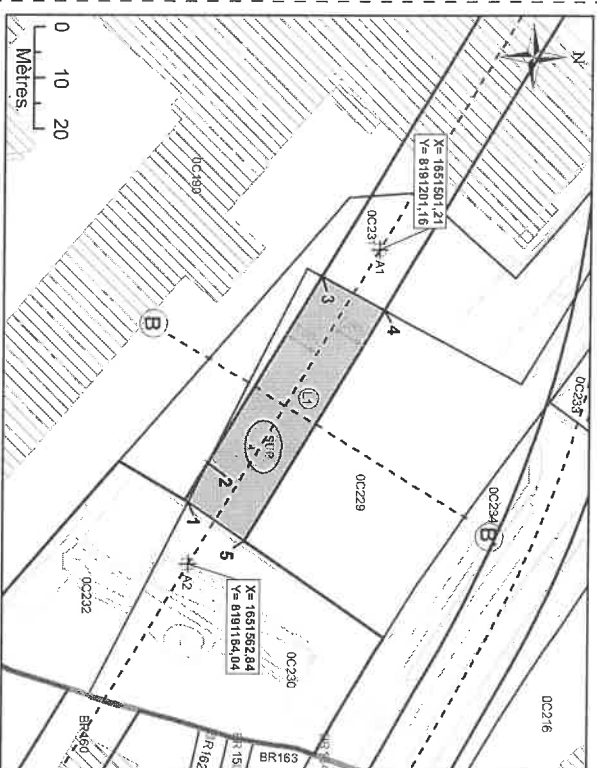


Reseau de transport public du Grand Paris - Lot 2
N° à l'état parcellaire : 3/111
Servitude d'Utilité Publique

Ce document est la propriété de la SGP - Toutes reproductions et communications sont interdites sans autorisation

MANDATAIRE:	EMETTEUR:	Entreur	N° de marché	N° SGP	Spécialité	Phase	Type de document	N° de plan et Folio	Indice
SEGAT 31, rue Etienne Marey 75020 Paris Tel : 01 43 15 85 00 Yann Pointl	ATGT Géomètre-Expert 34-36 Avenue Louis Aragon 93000 BOBIGNY Tel : 01 43 95 09 58	ATOT	11LOTMXSX	XXX	FOU	HPH	212	50634 18/12018	a 1
		Exemple : 1/1/000	FL A3	Coordonnées : RGF93 CC49				Availlement : NGF IGN 69	

N°3: Plan en Tréfonds 1/1 000

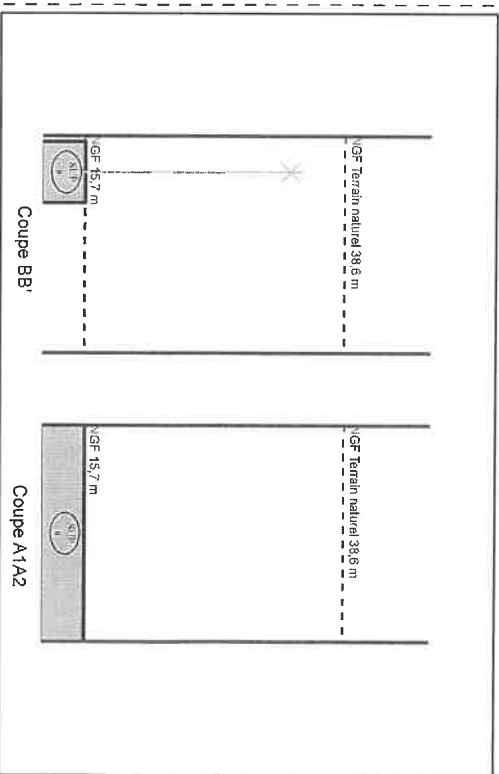


NB : SUP sans valeur de délimitation du périmètre du terrain, ni bornage.

Légende

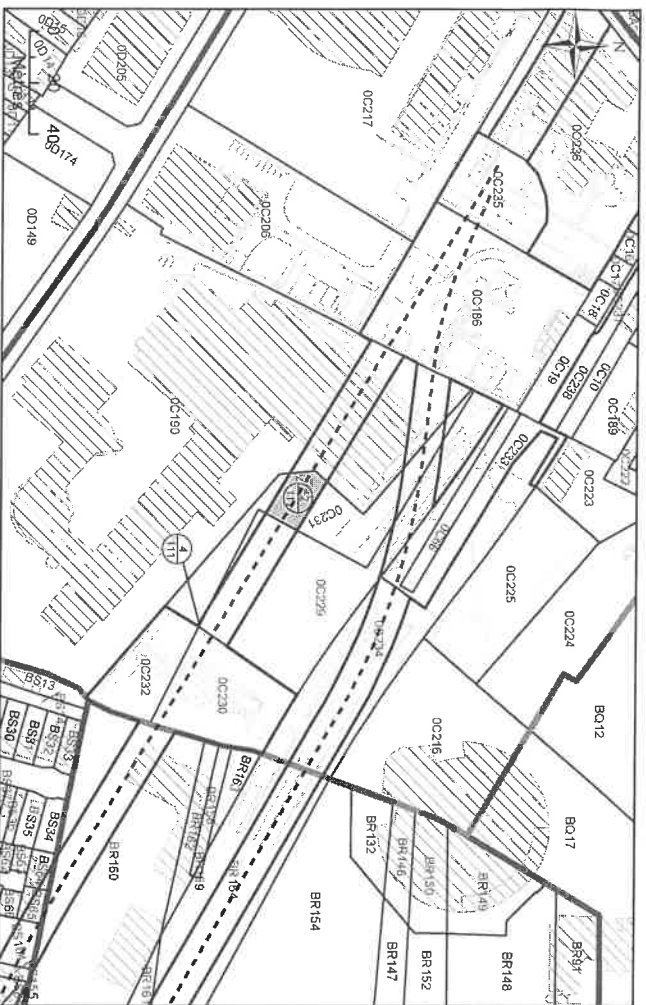
	A1	Géoréférencement du tracé
	1	Sommaire du Volume 1, fraction de la parcelle en sections
	A	Sommaire du périmètre
	A	Sommaire du périmètre
	A	Sommaire du périmètre
	7,00 m	Partie du tracé définie par une ligne
	(1)	Partie du tracé définie par un arc (2 points)
	(1)	Partie du tracé définie par un arc (2 points)

N°4: Coupe



NB : Cotes NGF Terrain Naturel issues de la BD ALTI. Représentations et valeurs indicatives.

N°1 : Plan de Masse 1/2 000



N°2: Assiette Volumétrique de la Servitude d'Utilité Publique

Saint-Ouen - 17 car pleyel all privée - Section C n°231 - Contenance 18a 53ca

Niveau	Designation sommaire	Descriptif de l'assiette		Teinte
		Superficie (m ²)	Base	
		305	a	
Tréfonds	Emprise SGP	3	b	15,6 m
				Non délimitée
				Verte

Altimétrie : NGF, système IGN69

MAIRIE DOUVANE
Société du Grand Paris
30, Avenue des Fruiliers
93200 Saint-DENIS

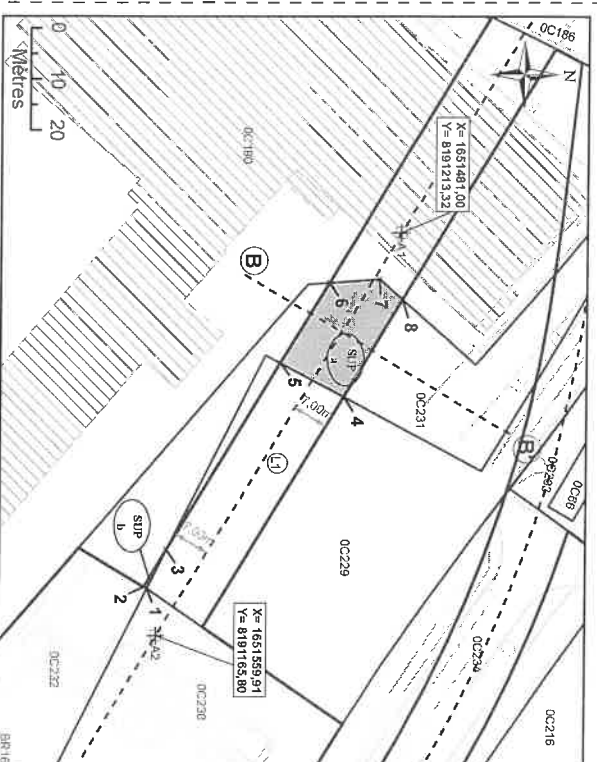


Réseau de transport public du Grand Paris - Lot 2
N° à l'état parcellaire : 2/11 : 4/111
Servitude d'Utilité Publique

Ce document est la propriété de la SGP - Toutes reproductions et communications sont interdites sans autorisation

MANDATAIRE:		EMETTEUR:		Emetteur		N° de marché		N° SGP		Spécialité		Phase		Type de document		N° de plan et Folio		Indice	
SECAT 31, rue Etienne Marey 75020 Paris Tel : 01 43 15 85 00 Yann Pointl		ATGT Géométrie-Expert 34-36 Avenue Louis Aragon 93000 BOBIGNY Tel : 01 48 95 09 58		ATGT		11LOTMSXX		XXX		FON		HPH		212		S0534 18112018		a 1	
		Echelle : 1/1 000		PLA3		Coordonnées : RGF93 CC48		Mise à jour : NGF IGN 69											

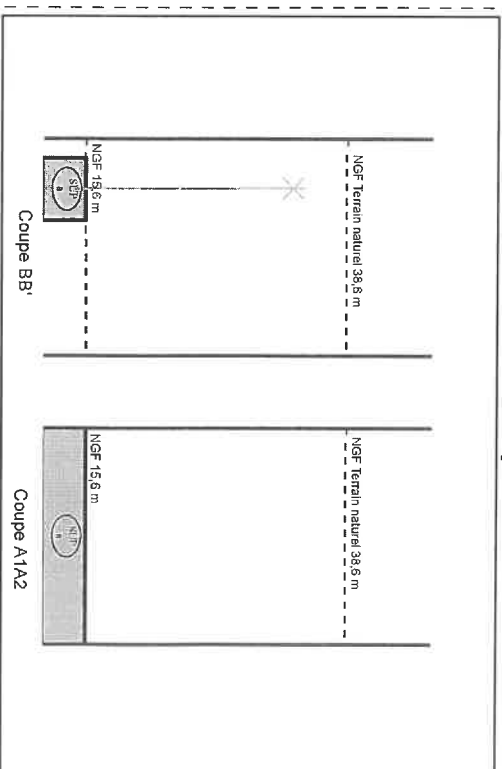
N°3: Plan en Tréfonds 1/1 000



NB : SUP sans valeur de délimitation du périmètre du terrain, ni bornage.

Légende	
	Emprise du projet
	Unité parcellaire
	Axe du tracé du projet
	Axe de la coupe
	Nombre de parcelle
	N° au plan parcellaire de l'enquête publique N°19
	Partie du tracé définie par un arc (3 points)
	Géoréférencement du tracé
	Sommaire du Volume 1, fraction de la parcelle en tréfonds
	Sommaire du périmètre
	Servitude Unité Publique
	Cotation graphique
	Partie du tracé définie par une ligne (2 points)

N°4: Coupe



NB : Cotes NGF Terrain Naturel issues de la BD ALTI. Représentations et valeurs indicatives.