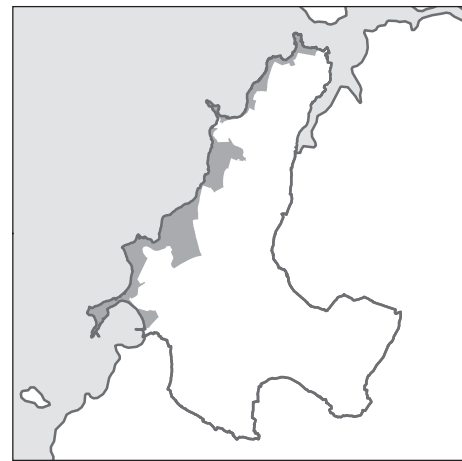


PLAN LOCAL D'URBANISME RÉVISION



LAMPAUL-PLOUARZEL

Finistère



Echelle : 1/5 000ème

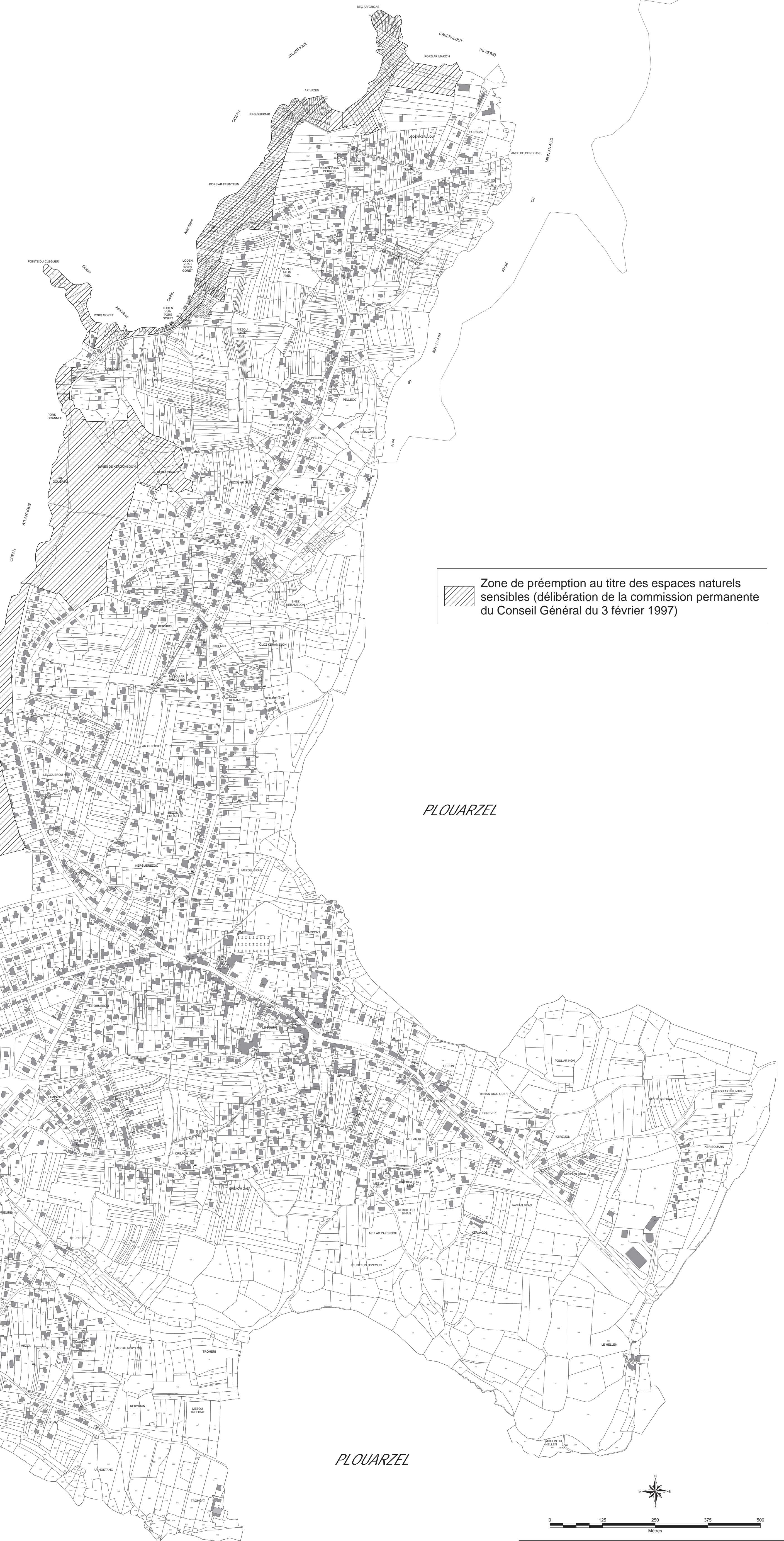
Annexes

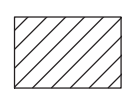
Zone de préemption au titre des
espaces naturels sensibles
(Conseil Général)

Arrêté le : 12 avril 2013
Approuvé le : 19 février 2014
Rendu exécutoire le : 3 mars 2014



7, rue Le Dren - 29480 Le Drenco-Juchon
Téléphone : 02 98 28 13 16 - Fax : 02 98 28 30 12
email : geolitt@geolitt.fr
www.geolitt.fr



 Zone de préemption au titre des espaces naturels sensibles (délibération de la commission permanente du Conseil Général du 3 février 1997)

PLOUARZEL

PLOUARZEL

Les bâtiments récemment implantés ont été reportés sur le fond de plan de façon purement schématique (ils sont signalés par ).