

19. JUIL. 2004

ZONAGE DE LA CARTE COMMUNALE
DOCUMENT GRAPHIQUE

Elaboration de la Carte Communale
Approbation par délibération du conseil Municipal du 13 mai 2004

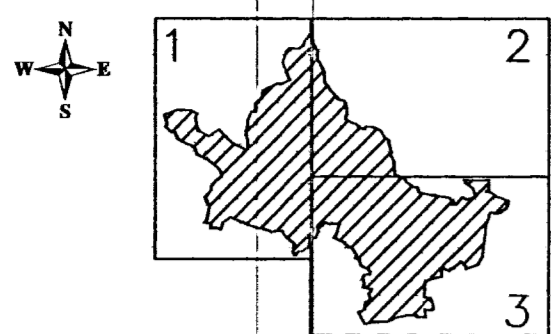


PLANCHE 1/3 Vu pour être annexé à mon arrêté
en date de ce jour,
SIGNÉ LE 12 JUIL. 2004
POUR LE PREFET
L'Adjoint au Chef de Bureau

Viviane SAILLOUR

- Zones constructibles
- Zone constructible à vocation d'accueillir des activités incompatibles avec l'habitat

75 m Matérialisation des marges de recul au titre de l'application de la Loi Ransier (RD 68)

Fond de plan établi à partir de l'assemblage des sections cadastrales les plus récentes

0 500 m

Echelle graphique : 1/15 000ème

ALZBARD - SARL - 44 rue de la République - 44100 Nantes - Tél : 02 51 82 22 22 - Fax : 02 51 82 22 22
14 rue de la République - 29200 Brest - Tél : 02 98 41 84 41 - Fax : 02 98 41 84 41 - e-mail : contact@alzbard.com

0 0307510.DWG - 190504



DEPARTEMENT DU FINISTERE

COMMUNE DE PLOURIN

ZONAGE DE LA CARTE COMMUNALE
DOCUMENT GRAPHIQUE

Elaboration de la Carte Communale
Approbation par délibération du Conseil Municipal du 13 mai 2004




PLANCHE 2/3

- Zones constructibles
- Zone constructible à vocation d'accueillir des activités incompatibles avec l'habitat

12 JUL 2004
Maire
Bureau

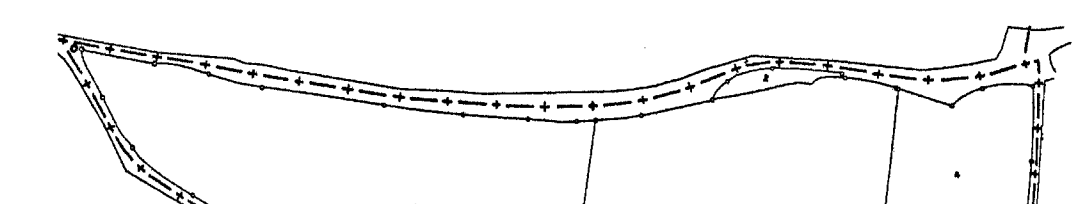
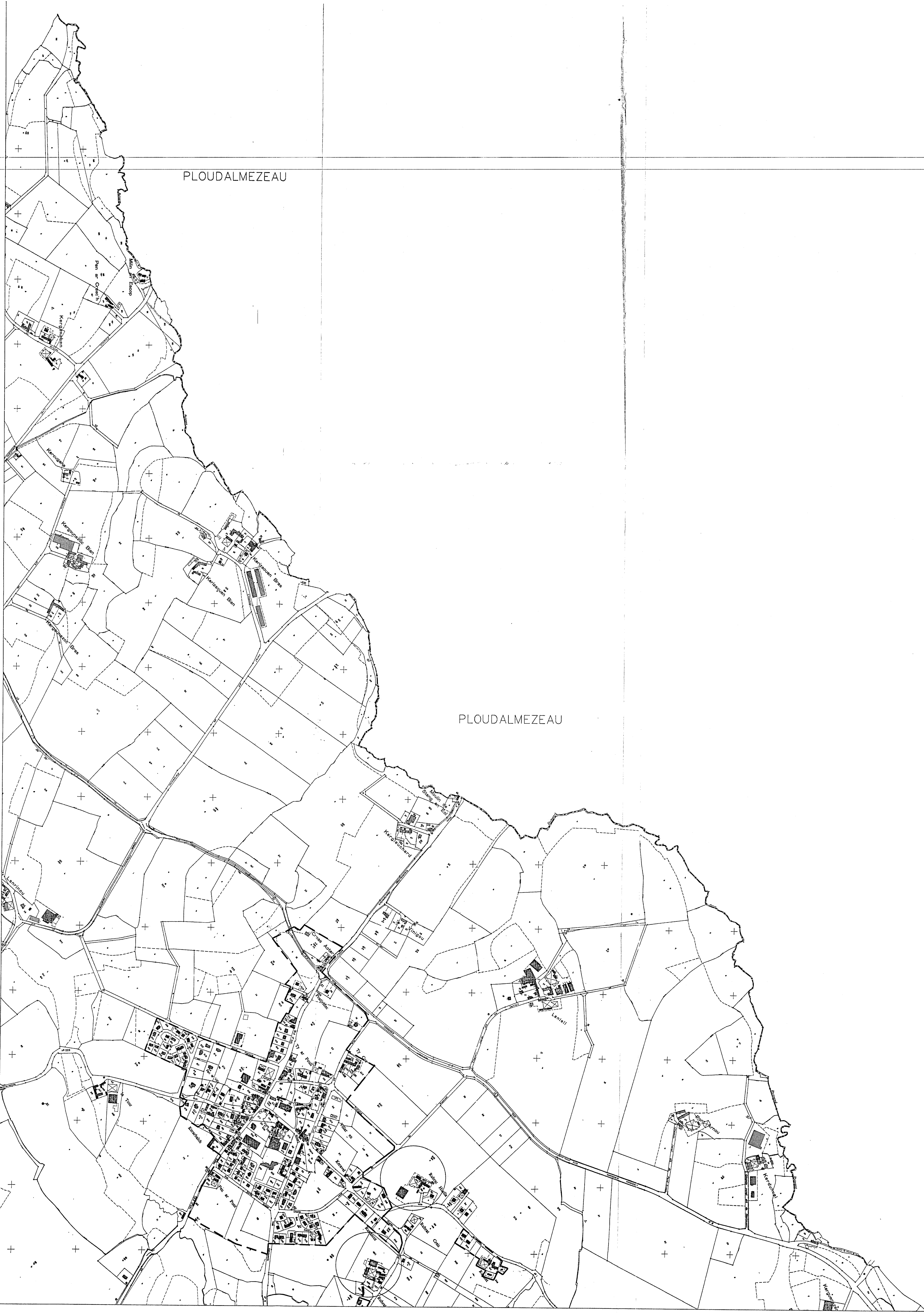
Fond de plan établi à partir de l'assemblage des sections cadastrales les plus récentes

0 500 m

Echelle graphique : 1/5.000ème

ALDARE - 0482 44 44 200 - RCS BREST 5 393 144 100 - 02 98 70 144 100 0003
18 rue Commanche-Denis - 29 200 BREST - Tél. 02 98 47 86 40 - Fax 02 98 47 86 41 - e-mail: contact@aldare-armor.com

B_03071010.DWG - 10/05/04



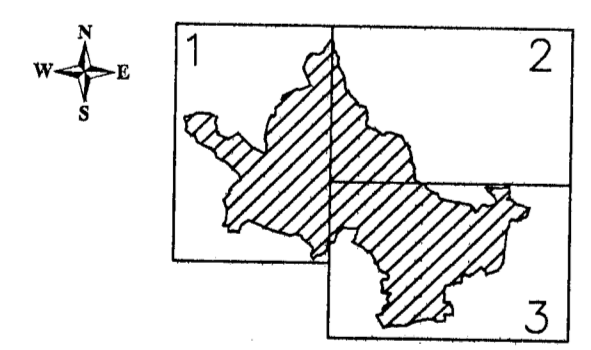


DEPARTEMENT DU FINISTERE
COMMUNE DE PLOURIN

ZONAGE DE LA CARTE COMMUNALE
DOCUMENT GRAPHIQUE

Elaboration de la Carte Communale
Approbation par délibération du conseil Municipal du 13 mai 2004

MISE A LA
SOUS-SCRIPTEURE
15 JUIL 2004
DU PREFET



--- PLANCHE 3/3 (3/3) pour être annexé à mon arrêté
en date de ce jour. 12 JUIL 2004
POUR LE PREFET
L'Adjoint au Chef de Bureau

Wlano SAILLOUR

- Zones constructibles
- Zone constructible à vocation d'accueillir des activités incompatibles avec l'habitat
- 75 m Matrialisation des marges de recul au titre de l'application de la Loi Barnier (RD 65)

Fond de plan établi à partir de l'assemblage des sections cadastrales les plus récentes

0 500 m

Echelle graphique : 1/5.000ème