









ASSAINISSEMENT COLLECTIF


ASSAINISSEMENT ACTUEL

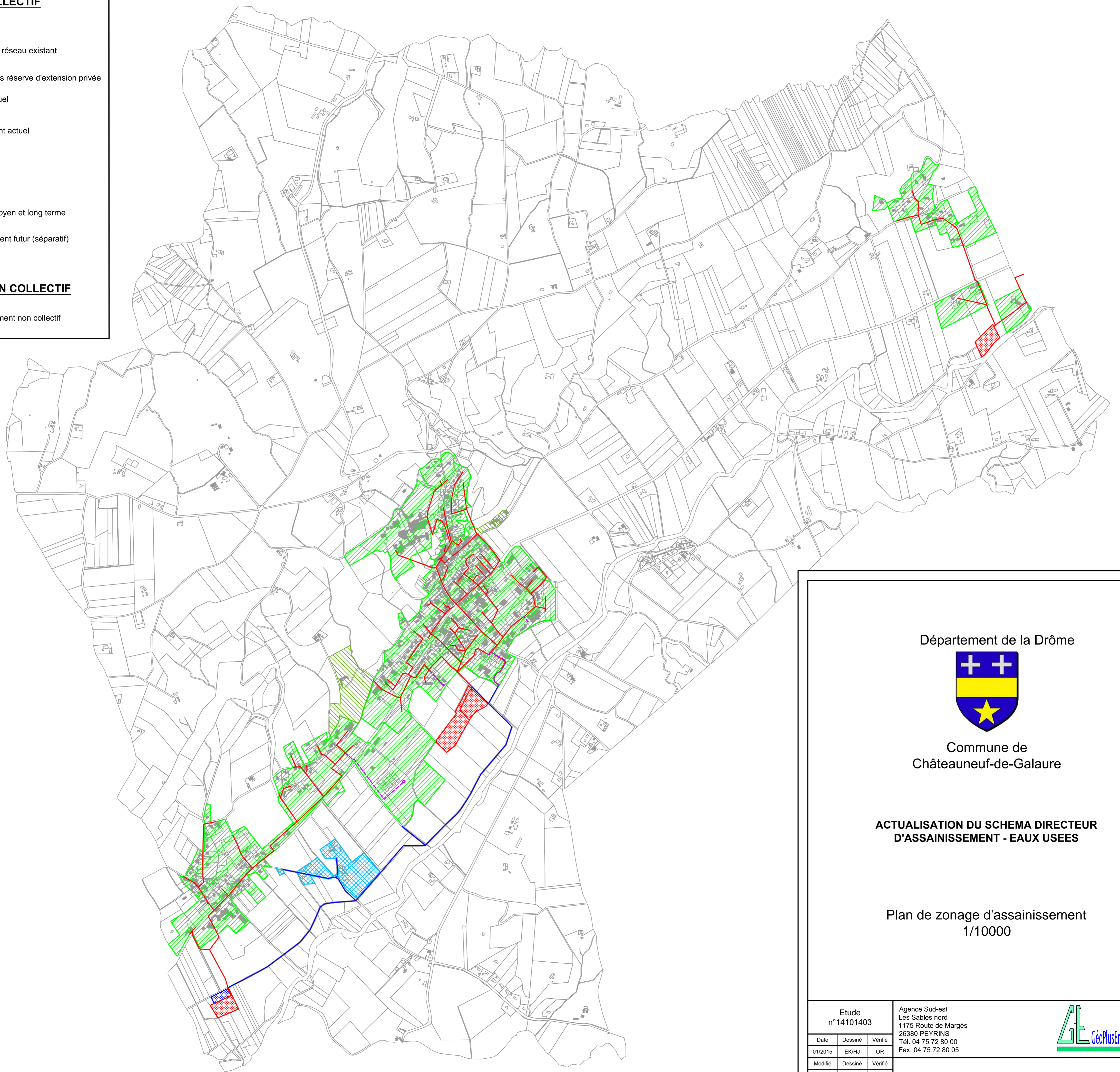
-  Zone desservie par le réseau existant
-  Zone raccordable sous réserve d'extension privée
-  Réseau gravitaire actuel (séparatif)
-  Réseau de refoulement actuel (séparatif)
-  STEP actuelle

ASSAINISSEMENT FUTUR

-  Zone raccordable à moyen et long terme
-  Réseau d'assainissement futur (séparatif)
-  Future STEP

ASSAINISSEMENT NON COLLECTIF

-  Zone en assainissement non collectif




Département de la Drôme



Commune de
Châteauneuf-de-Galaure

**ACTUALISATION DU SCHEMA DIRECTEUR
D'ASSAINISSEMENT - EAUX USEES**

Plan de zonage d'assainissement
1/10000

Etude n°14101403			Agence Sud-est Les Sables nord 1175 Route de Margès 26380 PEYRINS Tél. 04 75 72 80 00 Fax. 04 75 72 80 05			
Date	Dessiné	Vérifié	Date	Dessiné	Vérifié	
01/2015	EKHJ	OR				
Modifié	Dessiné	Vérifié	0 m 100 m 400 m			
			Echelle au 1/10000			