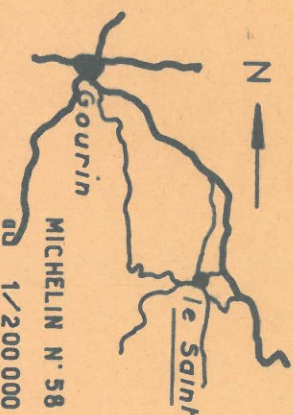


DIRECTION DE
ARCHITECTURE

MORBIHAN LE SAINT



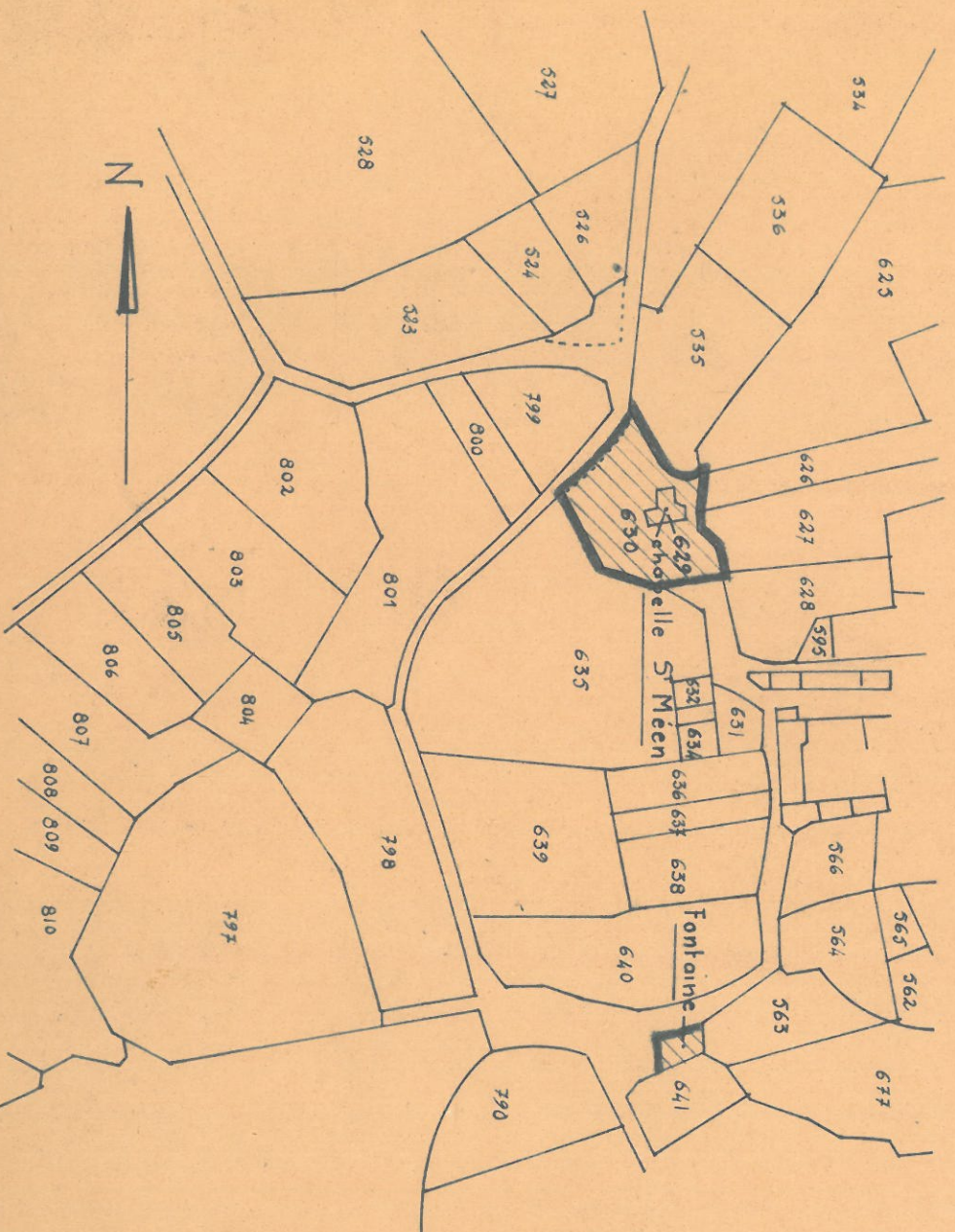
MICHELIN N° 58
RD 1/200 000

SITES


CANTON : GOURIN
ARROND^t : PONTIVY

CLASSEMENT PLACITRE DE LA CHAPELLE ST MEEN

FONTAINE ST MEEN



Section D

 Partie classée

Article Premier : Les parcelles de terrain inscrites au plan cadastral de la commune du Saint (Morbihan) sous les n° 629 et 630 section D, comprenant la Chapelle de St. Meen et ses abords sont classées parmi les sites et les monuments naturels.

(Arrêté du 27 janvier 1934)

Article Premier : La Fontaine St-Méen située au Saint (Morbihan) sur un terrain communal contigu aux parcelles de terrain inscrites au plan cadastral sous les numéros 641 et 563 section D, est classée parmi les sites et monuments naturels de caractère artistique, historique, scientifique, légendaire ou pittoresque.

(Arrêté du 27 janvier 1934)