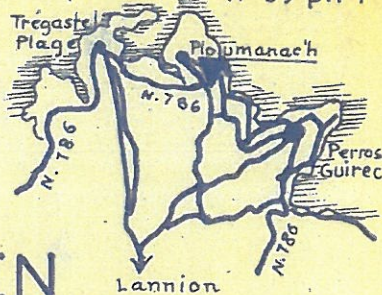


COTES DU NORD

PERROS-GUIREC

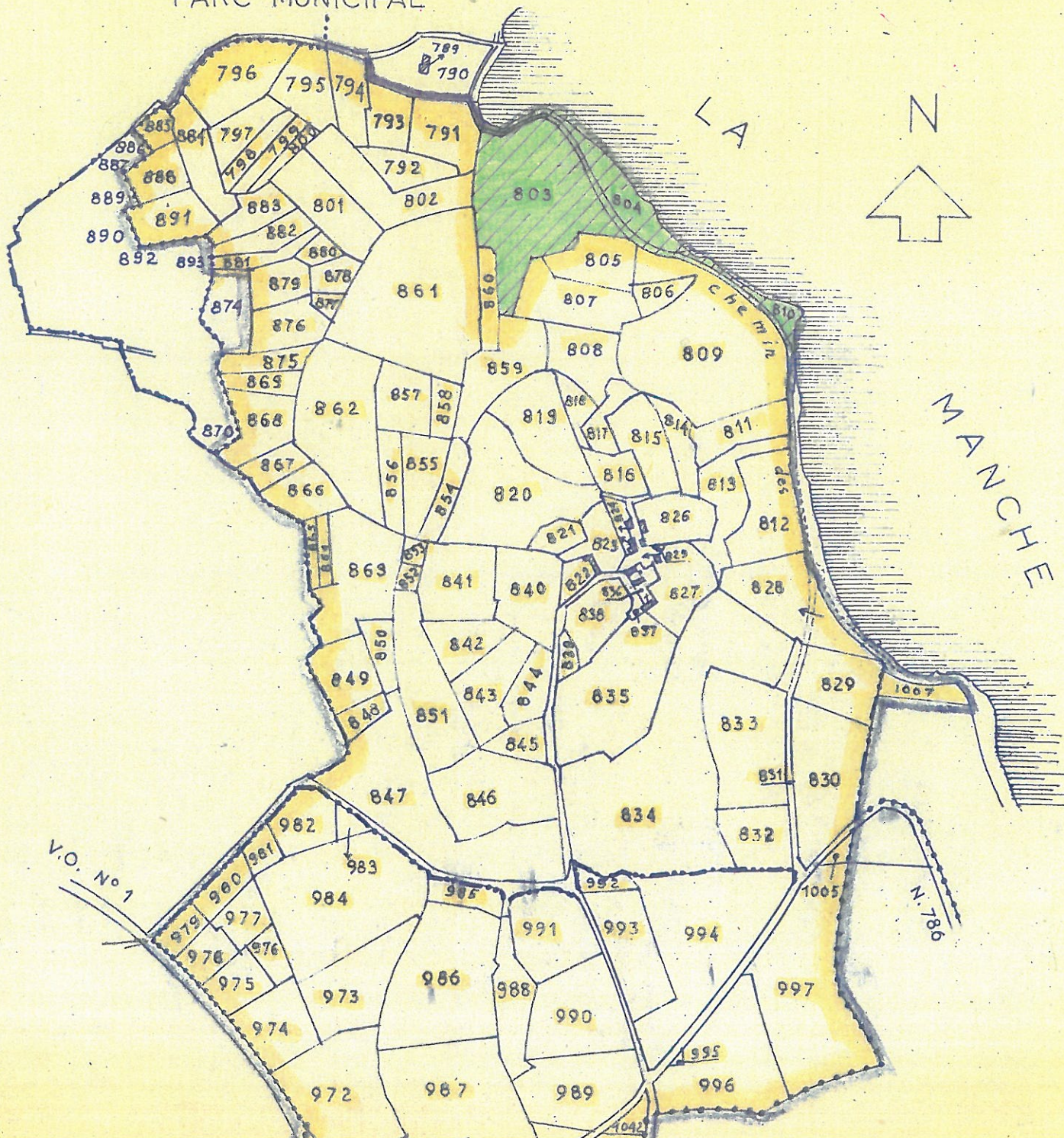
CHEF-LIEU DE CANTON
ARROND^t : LANNION

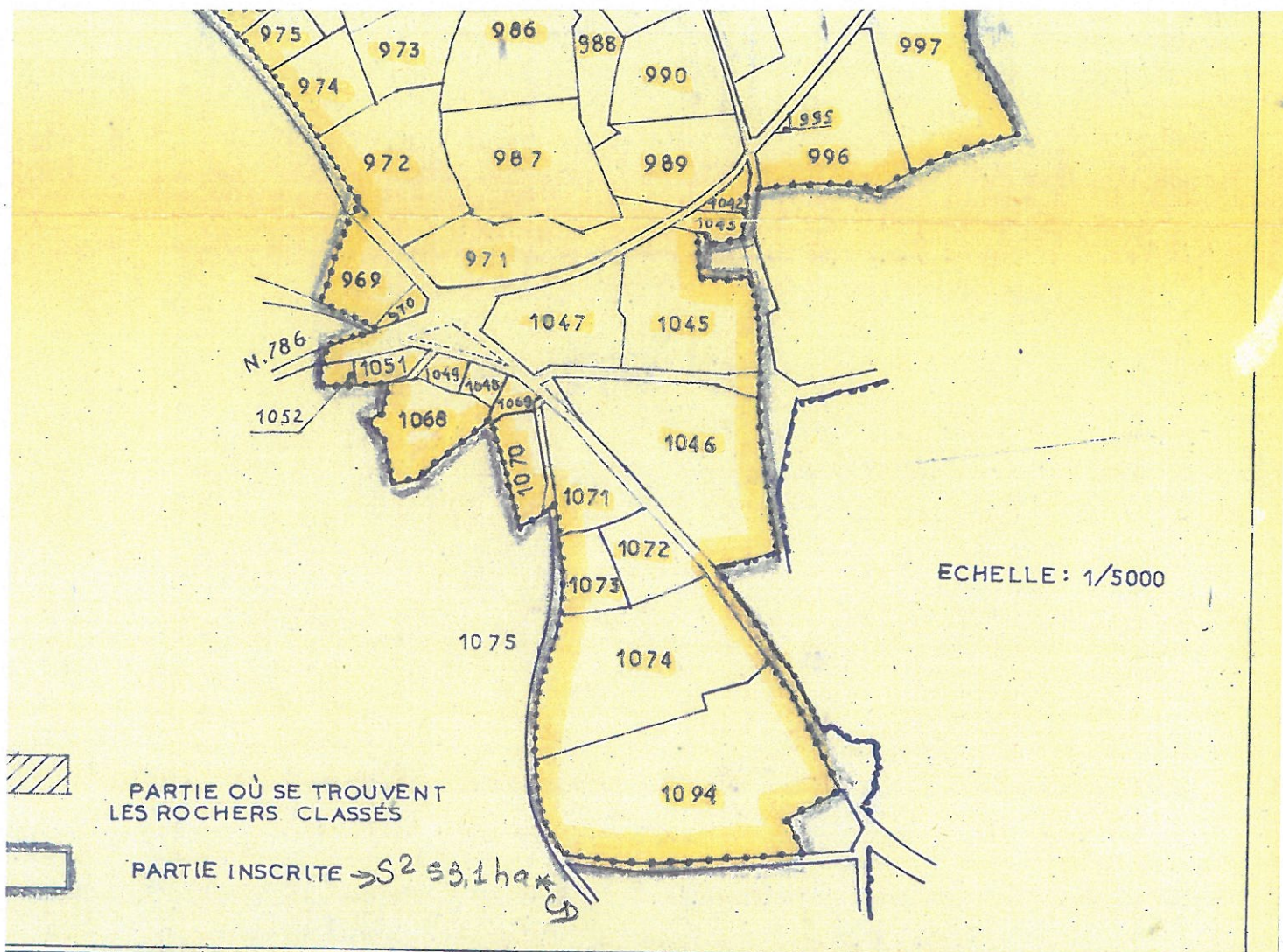
"MICHELIN" au 1/200 000
N° 59 pli 1



LANDE DE RANOLIEN

PARC MUNICIPAL





Sont inscrits à l'inventaire des sites dont la conservation présente un intérêt général, les terrains constituant la Lande de Ploumanach à PLOUMANACH commune de Perros-Guirec (Côtes-du-Nord) figurant au plan cadastral sous les n°s 791 à 869, 875 à 885, 888, 891, 969 à 997, 1005, 1007, 1043, 1045 à 1049, 1051 1052; 1068 à 1074, 1094 Section D,
 (Arrêté du 9 octobre 1940)

1° Les rochers de Ploumanach (Côtes-du-Nord) situés sur la parcelle N° 533 (actuellement p. 803) Section A 2° les rochers situés sur le littoral des communes Perros-Guirec et Trégastel et dépendant du domaine public maritime, sont classés parmi les sites et monuments nationaux de caractère artistique.

(Arrêté du 11 Juillet 1912)

domaine Public Maritime : 4° rochers situés en face de la propriété des enfants JANNOU sur le rivage maritime à Ploumanach;