



# Zone Agricole Protégée




Plan de situation

2



 Limite communale  
 Emprise de la Zone Agricole Protégée



500 250 0 500 Mètres

Source : fond de plan DGFiP cadastre 2014  
Conception : AUDC - mai 2016

