

HAUT RHIN

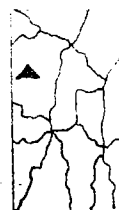
SITES

EGLISE ET CIMETIERE

COMMUNE : HUNAWIHR

CANTON : RIBEAUVILLE

ARROND^T : RIBEAUVILLE



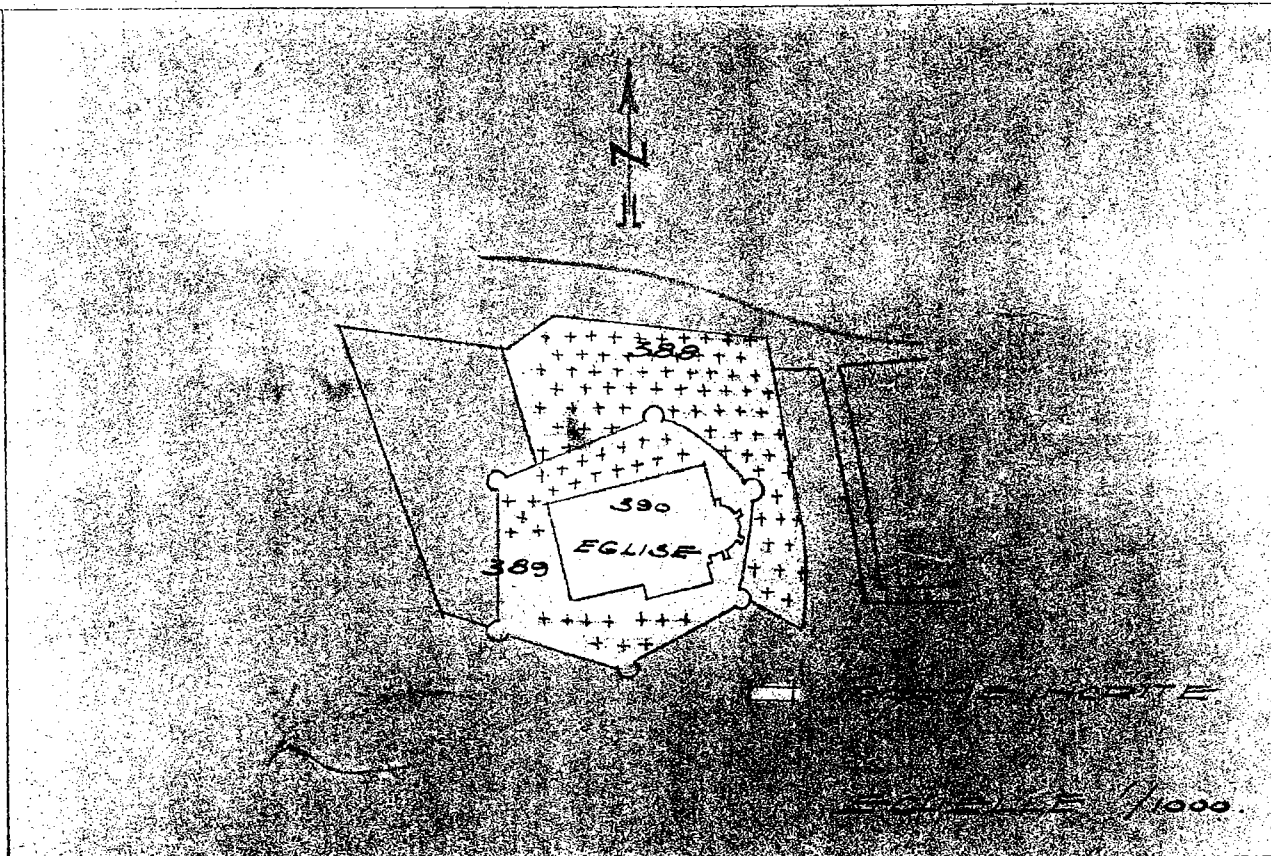
CARTE

MICHEL

N° 62

PLI:19

INSCRIPTION.



ARRETE DU 6 NOVEMBRE 1937

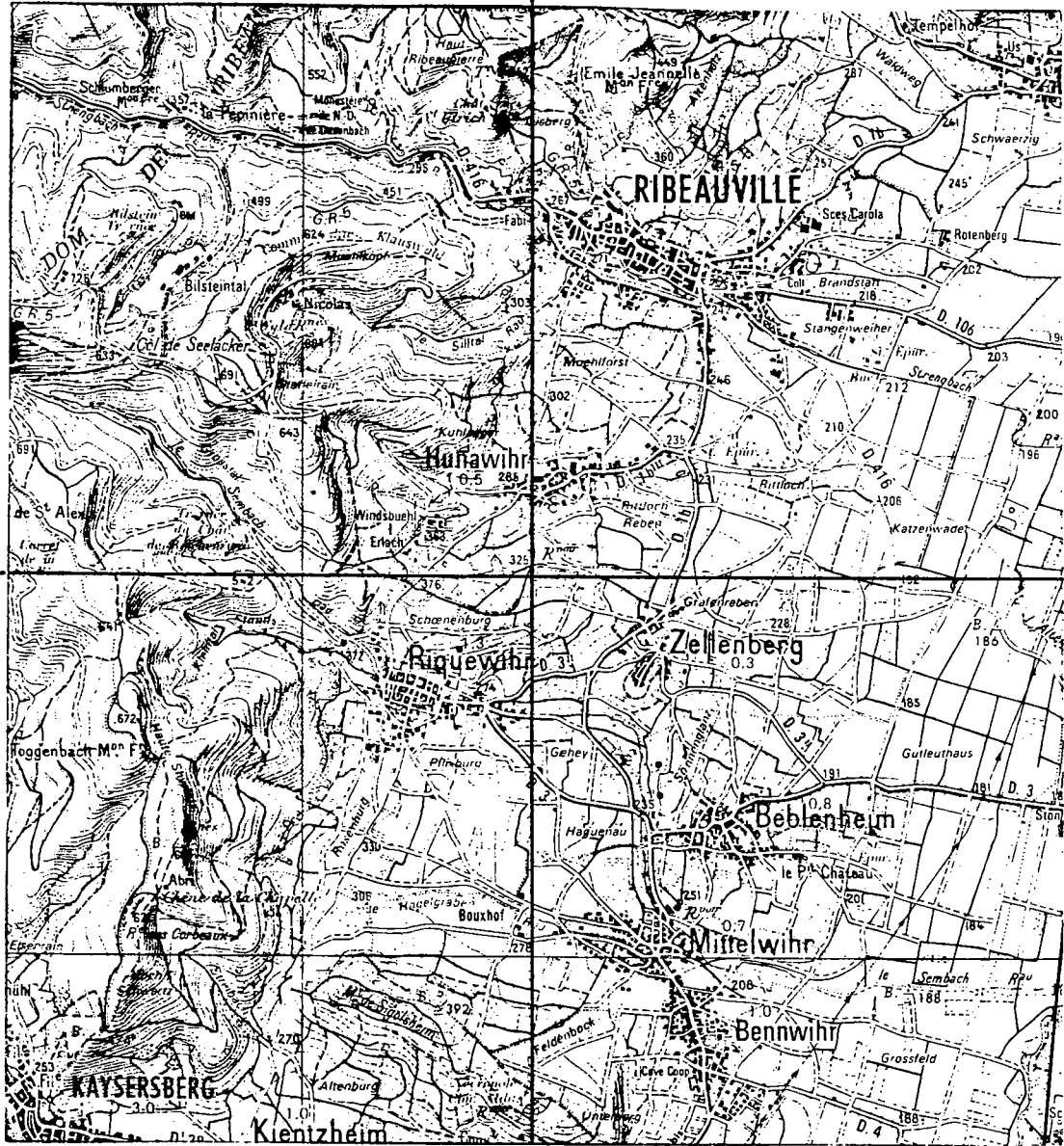
L'ensemble formé par l'église et le cimetière de HUNAWIHR (Haut-Rhin) figurant au plan cadastral sous les n° 388. 389. 390 section D est inscrit à l'inventaire des sites dont la conservation présente un intérêt général par application de l'article 4 de la loi du 2 Mai 1930.

Pour le Ministre et par
délégation spéciale, le
Directeur Général des
Beaux-arts :

Pour copie conforme,

Le Directeur Général des Beaux-arts, HUNAWIHR

7° 18' 36" E



48° 10' 30" N

Carte I.G.N. : COLMAR XXXVII - 10 (S.E.U., édition 1975)

T D HUNAWIHR

Réservoir

— Haut-Rhin — 68 —

PLANIFICATION
DES EQUIPEMENTS

15 444

A



Date : 17.12.82 Dessiné par : RL

Echelle : 1/50 000^{ème}

Rectifié le :