

Baillargues
 Mairie de BAILLARGUES
 Place du 14 juillet
 B.P. 81
 34671 Baillargues cedex
 Tél : 04.67.87.81.81

Plan Local d'Urbanisme (P.L.U.)
Plan des servitudes d'utilité publique

Cadastre numérique, source : IGN - 2011
 Avec le concours de :


SPI GRAPHIC
 Société de services
 Plans informatiques
 Tél : 04.67.81.84.63
 Portable : 06.99.94.98.30
 E-mail : spigraphic@wanadoo.fr

Ref : ba022plu15msep_65p
 5 mars 2015














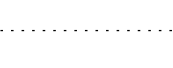

6.1.a

Echelle : 1/5000ème

PLU approuvé par D.C.M. : 6 février 2008
 1ère révision simplifiée approuvée par D.C.M. : 18 décembre 2009
 1ère modification approuvée par D.C.M. : 25 décembre 2009
 2ème Révision Simplifiée votée par D.C.M. : 5 avril 2007
 1ère Révision Simplifiée approuvée par D.C.M. : 2 avril 2007
 2ème modification simplifiée approuvée par D.C.M. : 27 septembre 2007
 1ère mise à jour : 15 juin 2009 - 2ème mise à jour : 16 juin 2009
 1ère modification simplifiée approuvée par D.C.M. : 16 septembre 2009
 3ème modification approuvée par D.C.M. : 11 mai 2010
 2ème modification simplifiée approuvée par D.C.M. : 16 septembre 2010
 2ème et 3ème révisions simplifiées approuvées par D.C.M. : 17 novembre 2011
 3ème mise à jour arrêtée le : 20 juillet 2013
 2ème modification simplifiée approuvée par D.C.M. : 12 juillet 2012
 4ème mise à jour arrêtée le : 30 juillet 2013
 4ème mise à jour arrêtée le : 24 novembre 2014
 4ème modification simplifiée approuvée par D.C.M. Métropolitain : 5 mars 2015

LEGENDE

TABEAU RECAPITULATIF DES SERVITUDES D'UTILITE PUBLIQUE

SYMBLES	CODES ALPHANUMERIQUES ET CATEGORIES DE SERVITUDES
	A2 - Dispositifs d'irrigation Servitudes attachées à l'établissement des canalisations souterraines d'irrigation.
	A4 - Conservation des eaux Servitudes concernant les terrains riverains des cours d'eau non domaniaux ou compris dans l'emprise du lit de ces cours d'eau.
	AC1 - Monuments historiques Servitude de protection des monuments historiques classés.
	AS1 - Conservation des eaux Servitudes résultant de l'instauration de périmètres de protection des eaux potables. Protection éloignée des eaux du captage communal de Saint Brès.
	EL6 - Servitude de protection des terrains situés le long de certaines routes (grands itinéraires et grande circulation, autoroutes et voies express)
	I3 - Gaz Servitude relative à l'établissement de canalisations de distribution et de transport de gaz (gaz H.P. mestruc Montpellier 400 mm)
	I4 - Electricité Servitude relative à l'établissement de canalisations électriques (alimentation générale et distribution publique)
	PT3 - Télécommunications Servitudes relatives aux communications téléphoniques et télégraphiques Cable souterrain interurbain de télécommunications à fibres optiques N° P 015.6 - Arles-Montpellier
	T1 - Voies ferrées Servitudes relatives aux chemins de fer
	- Relations aériennes - Servitudes aéronautiques Direction de l'aviation civile Sud Est Service local des hautes aériennes - Aérodrome de Montpellier Méditerranée Projet des servitudes aéronautiques de dégivrage ○ Altitudes N.P.P.
	- Relations aériennes - Direction de l'aviation civile Sud Est Service local des hautes aériennes - Aérodrome de Montpellier Méditerranée Plan d'exposition au bruit - Equivalent zone D Note : Tracé du projet de PEB reporté à titre indicatif Le PEB actuellement en vigueur sera modifié après la parution du décret instituant le nouveau APPM (Avenir Projet de Plan de Masse)
	Patrimoine archéologique
	Zone inondable
	Zonage POS
	Prescription d'isolement acoustique des bâtiments d'habitation conformément à l'arrêté du 13 mars 2001

