

COMMUNE DE
ARGUEL

PLAN LOCAL D'URBANISME

5. ANNEXES

**5.2. Schéma des réseaux d'eau et d'assainissement
et des systèmes d'élimination des déchets.**

Plan du réseau d'eau potable

Pièce n° 5.2.1.

Arrêté par délibération du Conseil Municipal
le 20 octobre 2016

Approuvé par délibération du Conseil Communautaire
le 18 décembre 2017

INITIATIVE Aménagement et Développement



Adresse : 4, Passage Jules Didier - 70000 VESOUL
Tél : 03.84.75.46.47 - Fax : 03.84.75.31.69
initiativead@orange.fr

Agence de Beançon
Tél : 03.81.83.53.29 - initiativead25@orange.fr

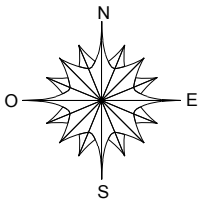
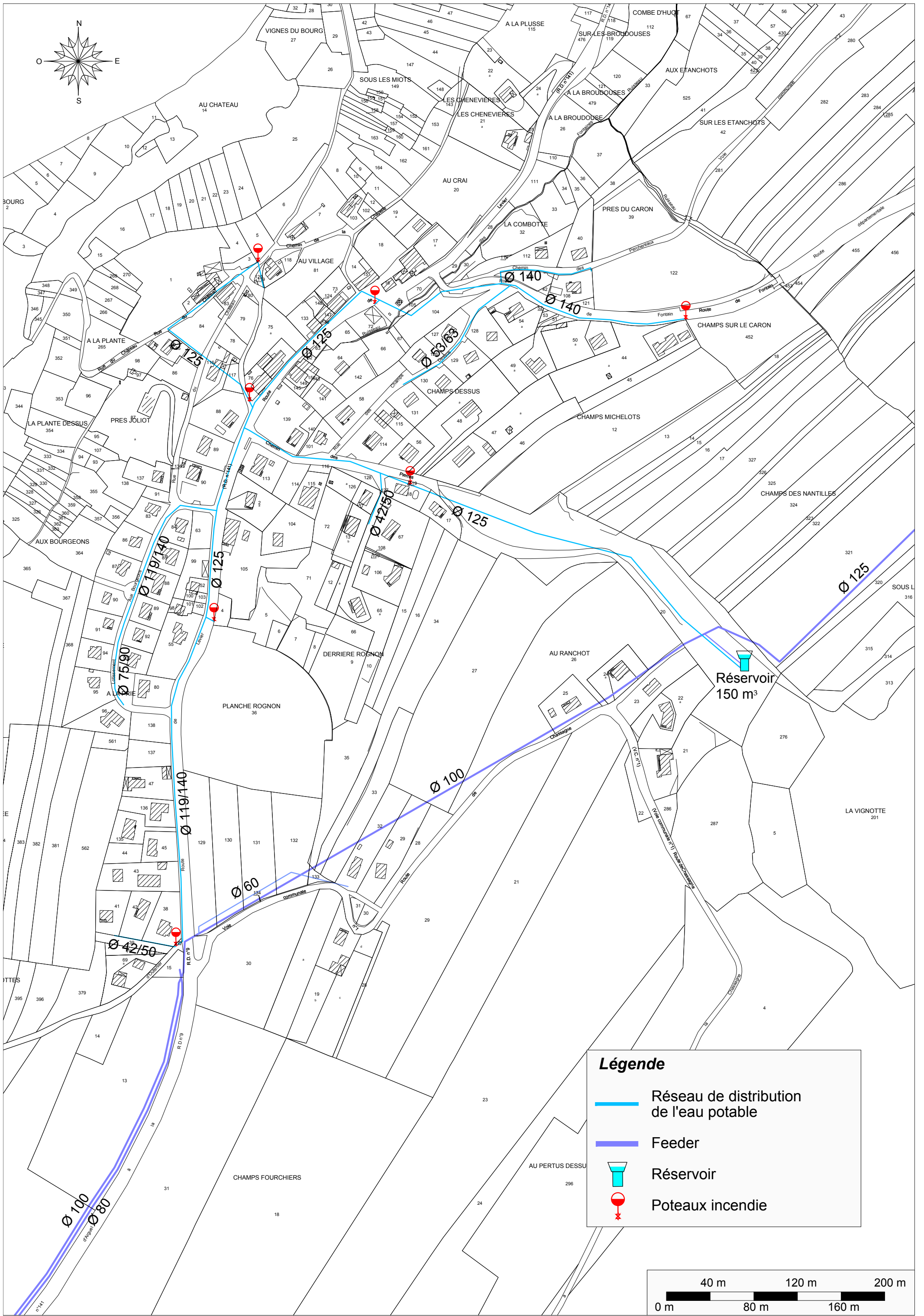
REVISIONS, MODIFICATIONS ET MISES A JOUR

Mise à jour n°1: 28 juin 2019





*Vu pour être annexé à la délibération du Conseil
Communautaire du 18/12/2017 approuvant le P.L.U.*

Le Président

"Origine cadastre (C) - DGFIP - Droits de l'Etat réservés - 2012 "
Plan cadastral actualisé en avril 2012



Légende

-  Réseau de distribution de l'eau potable
-  Feeder
-  Réservoir
-  Poteaux incendie

