

PLAN LOCAL D'URBANISME RÉVISION

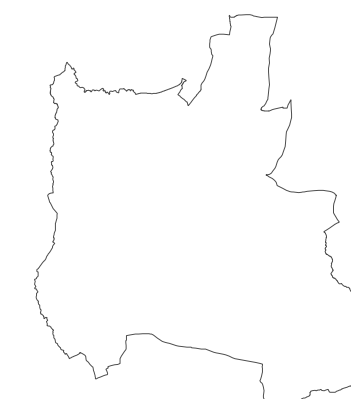


VILLE DE SAINT RENAN

Finistère

Annexes

Réseau d'eau potable



Echelle : 1/7 500ème

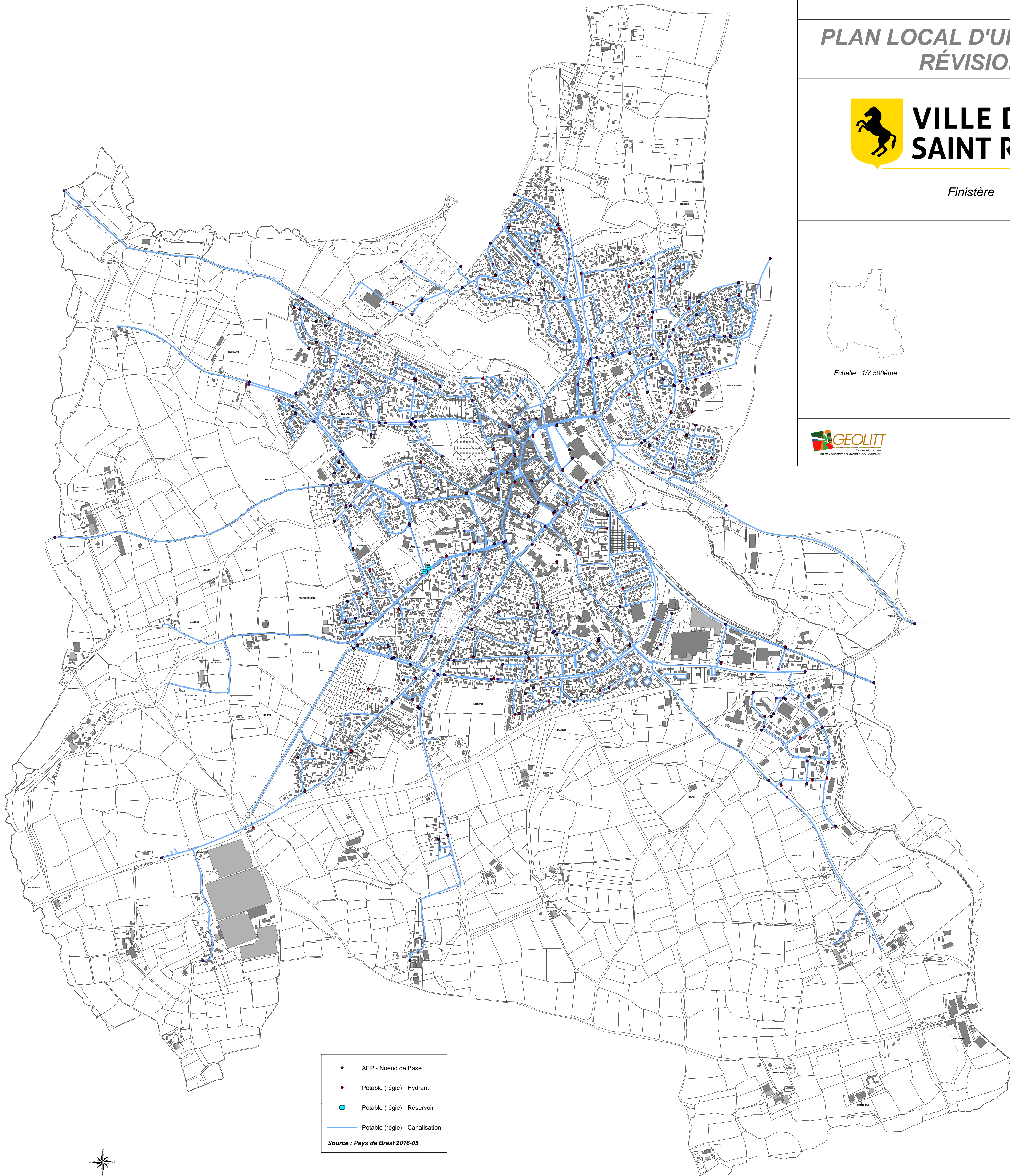
Arrêté le : 27/06/2016

Approuvé le : 27/02/2017

Rendu exécutoire le : 10/03/2017

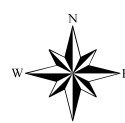


7, rue Le Blau - 29480 Le Potevin
Téléphone : 02 98 28 13 16 - Fax : 02 98 28 30 12
Email : geolitt@geolitt.fr
www.geolitt.fr



- AEP - Noeud de Base
- Potable (régie) - Hydrant
- Potable (régie) - Réservoir
- Potable (régie) - Canalisation

Source : Pays de Brest 2016-05



0 100 200 300 400 500
Mètres

Les bâtiments récemment implantés ont été reportés sur le fond de plan de façon purement schématique (ils sont signalés par ).