

PLAN LOCAL D'URBANISME RÉVISION

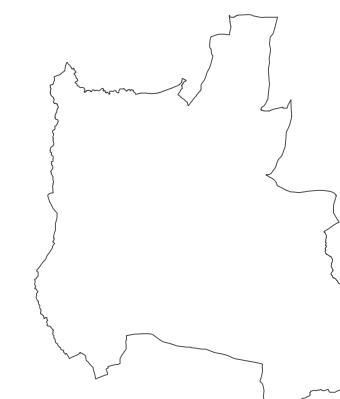


VILLE DE SAINT RENAN

Finistère

Annexes

Réseau d'eaux pluviales



Echelle : 1/7 500ème

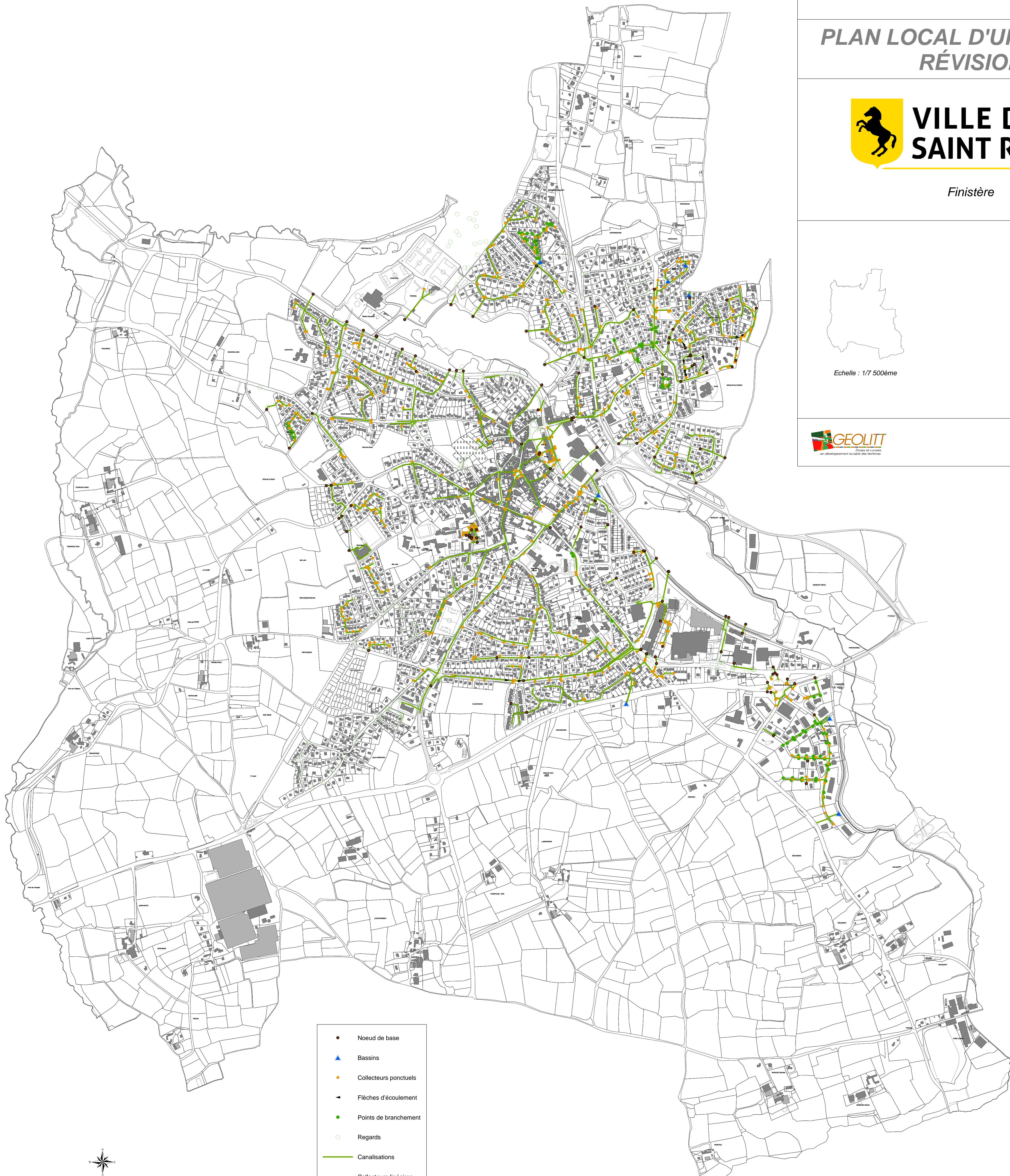
Arrêté le : 27/06/2016

Approuvé le : 27/02/2017

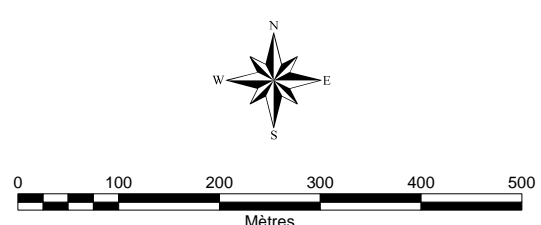
Rendu exécutoire le : 10/03/2017



7, rue Le Bloux - 29480 Le Relec-Kerhuon
Téléphone : 02 98 28 13 16 - Fax : 02 98 28 30 12
Email : geolitt@geolitt.fr
www.geolitt.fr



- Noeud de base
 - ▲ Bassins
 - Collecteurs ponctuels
 - ← Flèches d'écoulement
 - Points de branchement
 - Regards
 - Canalisations
 - Collecteurs linéaires
- Source : Pays de Brest 2016-05



Les bâtiments récemment implantés ont été reportés sur le fond de plan de façon purement schématique (ils sont signalés par).