



CLAPIERS

Plan d'Occupation des Sols




6.1.2 - Plan des servitudes
d'utilité publique

1/6 000ème

Procédure	Prescription	Arrêt	Approbation
Elaboration	28/08/1972		06/12/1978
1ère révision	05/12/1983		03/03/1986
2ème révision	18/07/1990		22/03/1991
1ère modification			07/04/1993
2ème modification			27/09/1996
3ème révision	22/10/1996	10/07/1999	13/04/2000
1ère modification			28/03/2003
2ème modification			28/06/2005
1ère révision simplifiée			11/09/2008
3ème modification			11/09/2008
4ème modification			13/07/2011
4ème révision du POS devenu PLU	12/05/2009	14/06/2012	24/01/2013
mise à jour			07/09/2017
mise à jour			04/04/2018
mise à jour			10/07/2018
2ème modification			31/01/2020
mise à jour			15/10/2020
mise à jour			14/09/2021
mise à jour			03/06/2022

Mairie
5 grand rue Marie Lacroix
34830 CLAPIERS
Tél. 04 67 55 90 00
Fax 04 67 55 90 01

Légende

-  AS1 - Servitudes attachées à la protection des eaux potables (périmètre rapproché/éloigné)
-  AC1 - Servitudes Monuments Historiques
-  AC2 - Servitudes Monuments naturels et Sites

