
Commune de Saussan
 Annexes - Plan du réseau d'eau potable
 Echelle : 1/3000ème


DEPARTEMENT DE L'HERAULT
 Mairie de SAUSSAN
 1004 de Ville
 34270 Saussan
 Tél : 04 67 47 72 32

information
 TERRITOIRES

Etudes et conseils en
 ENVIRONNEMENT
 AMÉNAGEMENT
 La Picaudie
 32 Avenue Clemenceau
 34000 Montpellier
 Tél/Fax : 04 67 34 23 20
 Email : h.la@picaudie.fr

Cadastre numérique (spécial) :
 source D.G.I. / CS24 - 2011
 Système de coordonnées :
 RGF93 Projection Lambert 93






BD TOPO Adresse
 source IGN / CS24
 Avec le concours de :


 Société de services
 et Plans Informatés
 34000 Montpellier
 Tél : 04 67 32 04 83
 Email :
 spi.graphic@verado.fr

4.3.b
 Réf. : 04/03/10/01/01/01
 28 octobre 2011
 Approuvé par D.C.M. du 16 février 2010
 Approuvé par D.C.M. du 8 novembre 2011

Tout des renseignements, si libellé aux données libellé par les organismes concernés

LEGENDE

-  Réseau de distribution
-  Poteau incendie
-  Vanne
-  Ventouse
-  Vidange

