
Commune de Saussan
 1ère modification
Plan de zonage général
 Echelle : 1/3000ème






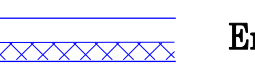


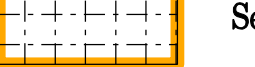



Information TERRITOIRES
 Etude et conseils en
 ENVIRONNEMENT
 AMÉNAGEMENT
 1796 Avenue de Maréchal Tasso
 34073 Montpellier
 Tél : Fax : 04 32 84 04 84
 Email : info@saussan.fr





Cédant juridique initial :
 SAUSSAN SAS
 Système de coordonnées :
 RGF93 Projection Lambert 93
 SUT TOPO Adresse
 source IGN / CGDD
 Avec le concours de :
SPI GRAPHIC
 Société de services
 1796 Avenue de Maréchal Tasso
 34073 Montpellier
 Tél : Fax : 04 32 84 04 84
 Email : info@saussan.fr

3,2
 Approbation du PLU - DCM du 8 novembre 2011
 Approbation de la 1ère modification - DCM du ...
 11 juin 2015

SPI GRAPHIC décline toute responsabilité en cas d'usage, d'erreur, de manque. Les plans sont réalisés à vos risques et contrôlés par le maître d'ouvrage avant reproduction.

LEGENDE
PRESCRIPTIONS EDICTÉES PAR LE P.L.U.

-  Limite de zone et de secteur.
-  Espace boisé classé à conserver ou à créer.
-  Espace vert à préserver.
-  Couloir vert à créer.
-  Emplacement réservé pour ouvrage public, installation d'intérêt général.
-  Emplacement réservé pour voie ou passage public à créer.
-  Emplacement réservé pour voie ou passage public à élargir.
-  Limite de zone d'isolement phonique des voies classées bruyantes.
-  Application de l'article L.111-1-4 du code de l'urbanisme (amendement Dupont)
-  Secteur faisant l'objet d'orientations d'aménagement.
-  Eléments bâtis ou ensemble bâtis cohérents à préserver au titre du patrimoine bâti. (article L.123-1, 7° du code de l'urbanisme)
-  Bâtiments agricoles pouvant faire l'objet d'un changement de destination (article L.123-3.1 du code de l'urbanisme)

Zone de danger
 Zone inondable rouge naturelle
Zones de précaution
 Zone inondable rouge de précaution
 Zone inondable bleue urbaine
 Zone de précaution

Report indicatif, se référer au dossier du PPRI approuvé par A.P. du 13 février 2009

Agrandissement zone UA au 1/1500ème

