



DEPARTEMENT DE LA MARTINIQUE
COMMUNE DES

ANSES D'ARLET

PLAN LOCAL D'URBANISME










CARTE DES INFORMATIONS UTILES
PROTECTIONS ENVIRONNEMENTALES

Echelle: 1/8 500

AGENCE D'URBANISME ET D'AMENAGEMENT
DE LA MARTINIQUE

Légende

-  Conservatoire du littoral
-  Limite du Territoire du Parc Naturel Régional
-  Limite des Espaces Naturels Sensibles
-  Zone de préemption des Espaces Naturels Sensibles
-  ZNIEFF
-  Site Naturel Classé
-  Site Naturel Inscrit

