

Commune de Restinclières

PLAN LOCAL D'URBANISME

Pièces administratives

2 ^{ème} Révision du POS valant Elaboration du PLU approuvée par DCM du 30.06.2011					
Procédures d'évolutions	Mise à jour	Modification	Modification simplifiée	Révision allégée	Mise en compatibilité
1 ^{ère}	18.07.2018	22.05.2013	16.12.2015		
2 ^{ème}	09.12.2020	30.09.2015			
3 ^{ème}	11.06.2021	19.07.2018			
4 ^{ème}					
5 ^{ème}					



Agir pour un habitat digne et durable

Agence de Nîmes

188, Allée de l'Amérique Latine

30900 NÎMES

Tél. 04 66 29 97 03

Fax 04 66 38 09 78

nimes@urbanis.fr

JÉRÔME
BERQUET
URBANISTE
O. P. Q. U.

Montpellier Méditerranée Métropole

50, place Zeus

34000 MONTPELLIER

Tel : 04 67 13 60 00

Fax : 04 67 13 61 01

Mairie de Restinclières

1 Place de la République

34 160 RESTINCLIERES

Tél. : 04 67 86 60 02

Fax : 04 67 86 68 56



Direction Projet et Planification Territoriale
Service urbanisme

Extrait du registre des
Arrêtés de Montpellier
Méditerranée Métropole

Arrêté portant mise à jour du Plan Local d'Urbanisme (PLU) de Restinclières

Monsieur le Président de Montpellier Méditerranée Métropole,

- **VU** le Code de l'Urbanisme et notamment les articles L.151-2, L.153-8, R.151-51, R.151-53, R.153-18 ;
- **VU** le Décret 2014-1605 du 23 décembre 2014 publié au journal officiel de 26 décembre 2014 portant création de la Métropole Montpellier Méditerranée Métropole par transformation de la Communauté d'Agglomération de Montpellier ;
- **VU** la délibération relative à l'élection de Monsieur Michaël DELAFOSSE en qualité de Président ;
- **VU** la délibération relative à l'élection de Mme Coralie MANTION en qualité de Vice-Présidente ;
- **VU** l'arrêté portant délégation de fonction à Mme Coralie MANTION dans les domaines de l'Aménagement durable du territoire, l'Urbanisme et la Maîtrise foncière ;
- **VU** le Plan Local d'Urbanisme (PLU) de la Commune de Restinclières approuvé le 30 juin 2011, modifié le 22 mai 2013, modifié le 30 septembre 2015, modifié le 16 décembre 2015 ; mis à jour le 18 juillet 2018 ; modifié le 19 juillet 2018 ; mis à jour le 9 décembre 2020 ;
- **VU** l'arrêté préfectoral en date du 7 novembre 2018 portant modification du périmètre de protection de la chapelle Notre Dame de la Pitié protégée au titre des monuments historiques sur le territoire de la commune de Restinclières ;

ARRETE

ARTICLE 1 : Le Plan Local d'Urbanisme (PLU) de la Commune de Restinclières est mis à jour afin de reporter en annexe l'arrêté préfectoral portant modification du périmètre de protection de la chapelle Notre Dame de la Pitié protégée au titre des monuments historiques.

ARTICLE 2 : Le PLU mis à jour est tenu à la disposition du public dans la mairie de Restinclières (1 Place de la République - 34160 Restinclières), ainsi qu'au siège de Montpellier Méditerranée Métropole à la Direction Projet et Planification Territoriale (50, place Zeus 34961 MONTPELLIER), aux jours et heures d'ouverture habituels.

ARTICLE 3 : Une copie du présent arrêté sera affichée pendant un mois dans la mairie de Restinclières, ainsi qu'au siège de Montpellier Méditerranée Métropole.

ARTICLE 4 : Une copie du présent arrêté est adressée à Monsieur le Préfet de l'Hérault.

ARTICLE 5 : Monsieur le Directeur Général des Services de la Métropole et Madame la Directrice Générale des Services de la commune de Restinclières sont respectivement chargés de l'exécution du présent arrêté.

Montpellier, le 11 juin 2021

Madame la Vice-Présidente

Signé.

Coralie MANTION

Publiée le : 14/06/21

Accusé de réception – Ministère de l'intérieur

034-243400017-20210104-161546-AR-1-1

Acte Certifié exécutoire

Envoi Préfecture : 14/06/21

Réception en Préfecture : 14/06/21

Notifié le :

Liste des annexes transmises en préfecture:

- Arrêté_Prefectoral.pdf

- 20210512_PLAN_SUP_RESTINCLIERES.pdf

Monsieur le Président certifie sous sa responsabilité le caractère exécutoire de cet acte et informe que le présent arrêté peut faire l'objet d'un recours gracieux dans un délai de deux mois adressé au Président ou d'un recours contentieux devant le tribunal administratif de Montpellier dans un délai de deux mois à compter de sa publication ou notification.



Direction Projet et Planification Territoriale
Service urbanisme

Extrait du registre des
Arrêtés de Montpellier
Méditerranée Métropole

**Arrêté portant mise à jour des Plans
Locaux d'Urbanisme (PLU) des
Communes membres de Montpellier
Méditerranée Métropole**

Monsieur le Président de Montpellier Méditerranée Métropole,

- VU le Code général des collectivités territoriales et notamment ses articles L. 5211-9 et L. 5211-10 ;
- VU le Code de l'Urbanisme et notamment les articles L.151-2, L. 151-43, L.153-8, L. 153-60, R.153-18 et l'article R.123-14 dans sa rédaction en vigueur au 31 décembre 2015 ;
- VU le Code de l'Environnement et notamment l'article L. 581-14 et suivants ;
- VU le Décret 2014-1605 du 23 décembre 2014 publié au journal officiel de 26 décembre 2014 portant création de la Métropole Montpellier Méditerranée Métropole par transformation de la Communauté d'Agglomération de Montpellier ;
- VU la délibération relative à l'élection de Monsieur Michaël DELAFOSSE en qualité de Président le 15 juillet 2020 ;
- VU la délibération relative à l'élection de Madame Coralie MANTION en qualité de Vice-Présidente le 15 juillet 2020 ;
- VU l'arrêté portant délégation de fonction à Madame Coralie MANTION dans les domaines de l'Aménagement durable du territoire, l'Urbanisme et la Maîtrise foncière ;
- VU les Plans Locaux d'Urbanisme des Communes de Baillargues, Beaulieu, Castelnau-le-lez, Castries, Clapiers, Cournonsec, Courmonterral, Fabrègues, Grabels, Jacou, Juvignac, Lattes, Lavérune, Le Crès, Montaud, Montferrier-sur-Lez, Montpellier, Murviel-lès-Montpellier, Pérols, Pignan, Prades-le-Lez, Restinclières, Saint Georges d'Orques, Saint Geniès des Mourgues, Saint-Brès, Saint-Drézéry, Saint Jean de Védas, Saussan, Sussargues, Vendargues et Villeneuve-lès-Maguelone ;

- VU la délibération n° M2021-103 du Conseil de Métropole en date du 29 mars 2021 approuvant le dossier relatif au Règlement Local de Publicité Intercommunal sur le territoire des Communes membres de Montpellier Méditerranée Métropole ;

- VU les pièces du dossier d'approbation ;

ARRETE

ARTICLE 1 : Les Plans Locaux d'Urbanisme des Communes de Baillargues, Beaulieu, Castelnau-le-lez, Castries, Clapiers, Cournonsec, Cournonterral, Fabrègues, Grabels, Jacou, Juvignac, Lattes, Lavérune, Le Crès, Montaud, Montferrier-sur-Lez, Montpellier, Murviel-lès-Montpellier, Pérols, Pignan, Prades-le-Lez, Restinclières, , Saint Georges d'Orques, Saint Geniès des Mourgues, Saint-Brès, Saint-Drézéry, Saint Jean de Védas, Saussan, Sussargues, Vendargues et Villeneuve-lès-Maguelone sont mis à jour afin de reporter en annexe la délibération susvisée.

ARTICLE 2 : Les Plans Locaux d'Urbanisme mis à jour sont tenus à la disposition du public aux services urbanisme des Mairies de Baillargues (Place du 14 juillet – 34670 Baillargues), Beaulieu (3, place de la Mairie – 34160 Beaulieu), Castries (4 avenue de la Promenade – 34160 Castries), Clapiers (5, Grand-rue Marie Lacroix - 34830 Clapiers), Cournonsec (Rue du Jeu de Tambourin - 34660 Cournonsec), Cournonterral (12 Avenue Armand Daney – 34660 Cournonterral), Fabrègues (8 Rue Paul Doumer – 34960 Fabrègues), Grabels (1, Place Jean Jaurès – 34790 Grabels), Jacou (9 place Frédéric-Mistral - 34830 Jacou), Juvignac (997 les Allées de l'Europe - 34990 Juvignac), Lattes (1 Avenue de Montpellier – 34970 Lattes), Lavérune (Place de la Mairie - 34880 Lavérune), Montaud (Place de l'Eglise – 34160 Montaud), Montferrier-sur-Lez (4 Impasse du Château - 34980 Montferrier-sur-Lez), Montpellier (1 Place Georges Frêche – 34000 Montpellier), Murviel-lès-Montpellier (5 rue des Lavoisirs – 34570 Murviel-lès-Montpellier), Pérols (Place Carnot - 34473 Pérols), Pignan (Place de l'hôtel de ville - 34570 Pignan), Prades-le-Lez (Place du 8 mai 1945 – 34740 Prades-le-Lez), Restinclières (1 Place de la République – 34160 Restinclières), Saint Georges d'Orques (4 avenue de Montpellier – 34680 Saint Georges d'Orques), Saint Geniès des Mourgues (Place de l'Abbaye – 34160 Saint Geniès des Mourgues), Saint-Brès (14, Place de la Ramade – 34670 Saint-Brès), Saint-Drézéry (Place Cambacérès – 34160 Saint-Drézéry) Saint Jean de Védas (4 Rue de la Mairie – 34430 Saint Jean de Védas), Saussan (13 rue de la Mairie - 34570 Saussan), Sussargues (36 Grand'rue Louis-Bouis - 34160 Sussargues), Vendargues (Place de la Mairie – 34740 Vendargues), Villeneuve-lès-Maguelone (Place Porte-Saint-Laurent - 34751 Villeneuve-lès-Maguelone) ainsi qu'au siège de Montpellier Méditerranée Métropole (50, place Zeus 34961 Montpellier), aux jours et heures d'ouverture habituels.

ARTICLE 3 : Une copie du présent arrêté sera affichée pendant un mois au siège de Montpellier Méditerranée Métropole ainsi qu'au sein des mairies de Baillargues, Beaulieu, Castelnau-le-lez, Castries, Clapiers, Cournonsec, Cournonterral, Fabrègues, Grabels, Jacou, Juvignac, Lattes, Lavérune, Le Crès, Montaud, Montferrier-sur-Lez, Montpellier, Murviel-lès-Montpellier, Pérols, Pignan, Prades-le-Lez, Restinclières, Saint Georges d'Orques, Saint Geniès des Mourgues, Saint-Brès, Saint-Drézéry, Saint Jean de Védas, Saussan, Sussargues, Vendargues et Villeneuve-lès-Maguelone.

ARTICLE 4 : Une copie du présent arrêté est adressée à Monsieur le Préfet de l'Hérault.

ARTICLE 5 : Monsieur le Directeur Général des Services de la Métropole et les Directeurs Généraux des Services des Communes de Baillargues, Beaulieu, Catelnau-le-lez, Castries, Clapiers, Cournonsec, Cournonterral, Fabrègues, Grabels, Jacou, Juvignac, Lattes, Lavérune, Le Crès, Montaud, Montferrier-sur-Lez, Montpellier, Murviel-lès-Montpellier, Pérols, Pignan, Prades-le-Lez, Restinclières, Saint Georges d'Orques, Saint Geniès des Mourgues, Saint-Brès, Saint-Drézéry, Saint Jean de Védas, Saussan, Sussargues, Vendargues et Villeneuve-lès-Maguelone sont respectivement chargés de l'exécution du présent arrêté.

Montpellier, le 17 mai 2021

Madame la Vice-Présidente

Signé.

Coralie MANTION

Publiée le : 18/05/21

Accusé de réception – Ministère de l'intérieur

034-243400017-20210104-158853-AR-1-1

Acte Certifié exécutoire

Envoi Préfecture : 18/05/21

Réception en Préfecture : 18/05/21

Notifié le :

Liste des annexes transmises en préfecture:

- Délibération M2021-103 _RLPi _Visa pref.pdf
- Reglement_RLPi.pdf

Monsieur le Président certifie sous sa responsabilité le caractère exécutoire de cet acte et informe que le présent arrêté peut faire l'objet d'un recours gracieux dans un délai de deux mois adressé au Président ou d'un recours contentieux devant le tribunal administratif de Montpellier dans un délai de deux mois à compter de sa publication ou notification.



Extrait du registre des
délibérations de Montpellier
Méditerranée Métropole

Aménagement durable

PRÉFECTURE
DE L'HÉRAULT

15 AVR. 2021
D.R.C.L
GREFFE - P.F.R.A.

Séance ordinaire du lundi 29 mars 2021

L'an deux-mille-vingt-et-un et le vingt-neuf mars, les membres du Conseil de Métropole, légalement convoqués, se sont assemblés en visioconférence, sous la présidence de Monsieur Michaël DELAFOSSE.

Nombre de membres en exercice : 92

Présents :

Tasnime AKBARALY, Michel ASLANIAN, Christian ASSAF, Florence AUBY, Jean-François AUDRIN, Geniès BALAZUN, Yves BARRAL, Boris BELLANGER, Mathilde BORNE, Christophe BOURDIN, Florence BRAU, Véronique BRUNET, Emilie CABELLO, Roger CAIZERGUES, Renaud CALVAT, Michel CALVO, Stéphane CHAMPAY, Roger-Yannick CHARTIER, Bernadette CONTE-ARRANZ, Michaël DELAFOSSE, Serge DESSEIGNE, Brigitte DEVOISSELLE, Zohra DIRHOUSI, Alenka DOULAIN, Abdi EL KANDOUSSI, Hind EMAD, Maryse FAYE, Mylène FOURCADE, Jean-Noël FOURCADE, Julie FRÊCHE, Jackie GALABRUN-BOULBES, Clara GIMENEZ, Serge GUISEPPIN, Clare HART, Régine ILLAIRE, Stéphanie JANNIN, Laurent JAOL, Frédéric LAFFORGUE, Guy LAURET, Max LEVITA, Nathalie LEVY, Eliane LLORET, Lionel LOPEZ, Sophiane MANSOURIA, Coralie MANTION, Nicole MARIN-KHOURY, Isabelle MARSALA, Hervé MARTIN, Jacques MARTINIER, Marie MASSART, Jean-Luc MEISSONNIER, Cyril MEUNIER, Julien MIRO, Séverine MONIN, Arnaud MOYNIER, Véronique NEGRET, Laurent NISON, Marie-Delphine PARIILLON, Yvon PELLET, Eric PENSO, Joël RAYMOND, René REVOL, Manu REYNAUD, Catherine RIBOT, Jean-Pierre RICO, Anne RIMBERT, François RIO, Sylvie ROS-ROUART, Séverine SAINT-MARTIN, Agnès SAURAT, Philippe SAUREL, Jean-Luc SAVY, Mikel SEBLIN, Célia SERRANO, Radia TIKOUK, Isabelle TOUZARD, Joëlle URBANI, François VASQUEZ, Claudine VASSAS MEJRI, Joël VERA, Patricia WEBER.

Absent(es) ayant voté par procuration en application des articles L 2121-20 et L 5211-1 du Code général des collectivités territoriales :

Mohed ALTRAD, William ARS, Michelle CASSAR, Sébastien COTE, Fanny DOMBRE-COSTE, Patricia MIRALLES, Clothilde OLLIER, Bruno PATERNOT, Céline PINTARD, Charles SULTAN, Bernard TRAVIER.

Absent(es) / Excusé(es) :

Aménagement durable - Règlement Local de Publicité intercommunal (RLPi) - Approbation

Monsieur Frédéric LAFFORGUE, Vice-Président, rapporte :

La publicité et les enseignes sont des éléments très impactant du territoire. L'ensemble des communes de la Métropole est confronté à l'enjeu environnemental et économique qu'elles représentent. Ce règlement permettra aux Maires grâce à leurs nouveaux pouvoirs de police d'être responsables de leurs paysages.

Le Code de l'environnement, dans ses articles L. 581-14 et suivants, encadre, au titre de la protection du patrimoine et du cadre de vie, les possibilités d'implanter de tels dispositifs. Il admet par ailleurs que les collectivités compétentes en matière de plan local d'urbanisme puissent élaborer des règlements locaux de publicité qui peuvent « adapter » la réglementation nationale aux caractéristiques du territoire local. Le Conseil de Métropole par sa délibération n°14932 en date du 27 septembre 2017 a prescrit l'élaboration du règlement local de publicité intercommunal de Montpellier Méditerranée Métropole.

Pour rappel, l'élaboration du RLPi avait pour objectif de :

- Simplifier les zonages des règlements locaux existants, en recherchant une harmonisation des règles tenant compte des typologies des espaces du territoire de la Métropole tout en s'émancipant des limites communales et ce sur l'ensemble des six secteurs identifiés dans le SCoT pour retrouver, chaque fois que cela sera possible, des solutions communes en matière de réglementation,
- Identifier sur le territoire de la Métropole les espaces nécessitant, au regard des enjeux de préservation et de mise en valeur des paysages de l'ensemble des communes, bourgs et villages localisés entre littoral, plaine et garrigues, la mise en place de dispositions réglementaires plus contraignantes que les règles nationales, permettant de mieux tenir compte des particularités patrimoniales, paysagères ou des risques de surdensité publicitaire propres à certains secteurs tels que les grands axes de circulation, les entrées de villes ou les zones d'activités économiques situées sur la première couronne de la Métropole,
- Envisager, là où se rencontrent cœurs de villes, activités économiques et tourisme, la « réintroduction » de certaines formes de publicité dans des espaces où la législation interdit la publicité mais admet qu'une réglementation locale puisse en admettre la présence, en intégrant là où cela sera opportun les différentes solutions aujourd'hui possibles à l'image du dynamisme de la Métropole,
- Permettre un contrôle de l'implantation des enseignes, en les soumettant à une procédure d'autorisation préalable résultant de l'existence d'un règlement local, permettant ainsi une instruction sur la base d'une règle commune de dossiers présentés sur des territoires voisins.

Par délibération n°M2019-394 en date du 23 juillet 2019, le Conseil de Métropole a approuvé le bilan de la concertation et a arrêté le projet de Règlement Local de Publicité intercommunal. Madame le Président du Tribunal administratif de Montpellier, par décision en date du 20 septembre 2019, a désigné les membres de la commission d'enquête publique en charge de l'enquête publique afférente au projet de RLPi. Par arrêté n° MAR2019-0225 en date du 28 octobre 2019, le Président de Montpellier Méditerranée Métropole a prescrit l'ouverture et l'organisation de l'enquête publique. Celle-ci a été organisée pour une durée d'un mois conformément à l'article L.153-19 du Code de l'urbanisme, du 21 novembre 2019 au 20 décembre 2019 inclus.

Les avis émis sur le projet de RLPi lors de la phase de consultation administrative

Le projet a été notifié :

- aux personnes publiques associées pour avis conformément à l'article L.153-16 du Code de l'urbanisme ;
- à la Commission Départementale de la Nature, des Paysages et des Sites ;
- aux associations de protection de l'environnement agréés ayant demandé à être consultés ;
- aux communes membres de la Métropole.

L'ensemble des personnes publiques associées ont rendu un avis favorable au projet de RLPi :

- le Préfet de de l'Hérault, par courrier en date du 31 octobre 2019 a rendu un avis favorable assorti de plusieurs observations ;
- la Chambre de commerce et d'industrie, par courrier en date du 6 novembre 2019, a rendu un avis favorable, sans observations ni réserves ;
- les autres personnes publiques associées ont rendu un avis favorable de manière tacite.

Par courrier en date du 10 novembre 2019, l'Association Paysages de France a fait part de ses observations.

Enfin, lors de sa formation « Publicité » du 11 octobre 2019, la Commission Départementale de la Nature, des Paysages et des Sites a rendu un avis favorable, assorti des réserves suivantes :

- produire les arrêtés et plans graphiques des limites d'agglomération de chaque commune ;
- vérifier les périmètres de zonage au plus près des zones présentant un caractère aggloméré ;
- compléter le règlement et les annexes sur le sujet de la publicité numérique sur mobilier urbain ;
- mettre en évidence la trame liée aux interdictions strictes de publicité ;
- compléter les annexes sur la carte des Espaces Boisés Classés (EBC) pour chaque commune ainsi que les zones des PLU à protéger en zone agglomérée du RLP ;
- compléter le règlement sur le mobilier urbain.

Les observations et réserves présentes dans les différents avis et la manière dont il en a été tenu compte sont détaillées en annexe.

L'enquête publique

L'enquête publique s'est déroulée entre le 21 novembre et le 20 décembre 2019, 313 observations ont été formulées durant l'enquête publique.

Après analyse de celles-ci et réponse de la Métropole au procès-verbal de synthèse dans un délai de 15 jours à compter la clôture de l'enquête publique, la Commission d'enquête a rendu un avis favorable sur le projet de RLPi le 29 janvier 2020, assorti de plusieurs suggestions. Les suggestions faites dans cet avis et la manière dont il en a été tenu compte sont détaillées en annexe.

Les principales évolutions apportées au projet de RLP arrêté :

Le projet de RLPi arrêté a fait l'objet de modifications pour tenir compte de certains avis émis sur le projet. Les modifications apportées au projet sont les suivantes :

Concernant le zonage et autres annexes :

- Les périmètres d'agglomérations et limites de zones ont été ajustés afin d'assurer une correspondance exacte entre la notion d'agglomération et la réalité de l'occupation du sol à la date d'approbation du RLPi ;
- Les arrêtés et plan des limites d'agglomérations mis à jour depuis l'arrêt ont été annexés au RLPi ;
- La lisibilité de la trame des interdictions strictes de l'article L.581-4 du Code de l'environnement a été améliorée sur les planches de zonage ;
- Une planche de zonage complémentaire a été éditée sur le centre-ville de Montpellier pour améliorer la lisibilité du document sur ce secteur ;
- Une annexe cartographique informative a été intégrée (nouvelle annexe 3.4), identifiant les périmètres concernés par l'article R.581-30 du Code de l'environnement (EBC et zones N des PLU en vigueur situés en agglomération).

Concernant le règlement :

- Dans un souci d'harmonisation des règles à l'échelle de chaque zone et de cohérence entre la surface maximum autorisée et la hauteur d'installation de la publicité, cette dernière a été limitée à 6 mètres dans toutes les zones ;
- L'article P0.3 du règlement a été complété (chapitre P.0) en précisant que la surface des dispositifs s'entend comme celle de l'affiche (ou de l'écran) et de son encadrement ;
- Dans les articles « *non règlementés* » par le RLPi, cette notion a été remplacée par « *pas de prescriptions locales* » afin d'indiquer que ce sont les règles du Code de l'environnement qui s'appliquent ;
- L'erreur de numérotation de l'article initialement numéroté P0.6 a été corrigée ;
- La disposition réglementaire « *La publicité lumineuse numérique sur mobilier urbain est admise, dans les conditions fixées à l'article R.581-42 du code de l'environnement* » (existante en ZP2b et ZP4b notamment) a été intégrée à la ZP4c et ZP3 car s'y appliquant également ;
- La surface maximum des publicités numériques autorisée passe de 8m² à 4m² dans les ZP4c ;
- Dans un souci d'amélioration de la compréhension des règles applicables, un nouvel article P0.8 précise que : « *Dans les dispositions particulières applicables à chacune des zones, la publicité supportée par le mobilier urbain est soumise uniquement aux dispositions visant expressément la publicité sur mobilier urbain. Elle est également soumise aux dispositions P0.1 à P0.4, et P0.7 de la présente section.* ». D'autre part, le « *Un dispositif peut compter 2 faces maximum* » (art. P0.4) a été remplacé par « *Un dispositif publicitaire peut compter 2 faces maximum* ».

Concernant le rapport de présentation :

- La liste des agglomérations de plus de 10 000 habitants a été intégrée au rapport de présentation afin d'améliorer la compréhension des règles applicables ;
- Le rapport de présentation a été complété afin de justifier que la commune de Lattes est bien composée de plusieurs agglomérations dont une d'entre-elles compte une population supérieure à 10 000 habitants ;
- Les deux coquilles identifiées dans le rapport de présentation ont été corrigées.

Les ajustements apportés au projet de RLPi arrêté pour tenir compte des avis exprimés lors de la phase de consultation administrative et de l'enquête publique, ne remettent pas en cause l'économie générale du projet.

Ainsi, le projet de RLPi est prêt à être approuvé conformément à l'article L.153-21 du Code de l'urbanisme.

Ce document est une base qui est tout sauf gravée dans le marbre, il est amené à évoluer pour notamment tenir compte du PLU climat et de ses orientations en matière de sobriété énergétique, de préservation des paysages et des populations.

La présente délibération sera :

- a) affichée au siège de Montpellier Méditerranée Métropole et dans les mairies des communes membres pendant un mois, conformément aux articles R.153-21 et R.153-22 du Code de l'urbanisme. La mention de cet affichage sera insérée en caractères apparents dans un journal diffusé dans le Département de l'Hérault.
- b) publiée au recueil des actes administratifs de la Métropole.
- c) transmise à la Préfecture de l'Hérault.

Elle ne sera exécutoire qu'à compter de sa réception en Préfecture et de l'accomplissement de l'ensemble des mesures de publicité. Conformément à l'article L.153-22 du Code de l'urbanisme, le Règlement Local de Publicité intercommunal sera tenu à la disposition du public au siège de la Métropole aux jours et heures habituels d'ouverture, sur le site internet de la Métropole, ainsi qu'à la Préfecture de l'Hérault.

En conséquence, il est proposé au Conseil de Métropole :

- d'approuver l'ensemble des ajustements du dossier de RLPi ;
- d'approuver le projet de règlement local de publicité intercommunal ;
- d'autoriser Monsieur le Président de Montpellier Méditerranée Métropole, ou son représentant, à signer tout document relatif à cette affaire.

A l'issue d'un vote électronique, la présente délibération est adoptée à la majorité des voix exprimées.

Pour : 68 voix

Contre : 13 voix

Abstentions : 11 voix

Ne prend pas part au vote : 0 voix

Fait à Montpellier, le **13 AVR. 2021**

Pour extrait conforme,

Monsieur Le Président


Michaël DELAFOSSE



Publiée le : **16 AVR. 2021**
Accusé de réception – Ministère de l'intérieur

Acte Certifié exécutoire :
Réception en Préfecture :

Liste des annexes transmises en préfecture:

Monsieur le Président certifie sous sa responsabilité le caractère exécutoire de cet acte et informe que le présent acte peut faire l'objet d'un recours gracieux dans un délai de deux mois adressé au Président ou d'un recours contentieux devant le tribunal administratif de Montpellier dans un délai de deux mois à compter de sa publication ou notification.

PRÉFECTURE
DE L'HÉRAULT

15 AVR. 2021

BRUC
GREFFE - P.F.A.



Direction Projet et Planification Territoriale
Service urbanisme

Extrait du registre des
Arrêtés de Montpellier
Méditerranée Métropole

**Arrêté portant sur la mise à jour des Plans
Locaux d'Urbanisme (PLU) des communes
de Baillargues, Beaulieu, Castries,
Cournonterral, Fabrègues, Grabels,
Lattes, Montaud, Montpellier, Murviel-lès-
Montpellier, Prades-le-Lez, Restinclières,
Saint-Brès, Saint-Drézéry, Saint Geniès des
Mourgues, Saint Jean de Védas et
Vendargues**

Monsieur le Président de Montpellier Méditerranée Métropole,

- VU le Code général des collectivités territoriales et notamment ses articles L. 5211-9 et L. 5211-10 ;
- VU le Code de l'Urbanisme et notamment les articles L.151-2, L. 151-43, L.152-7, L.153-8, L. 153-60, R.153-18 et l'article R.123-14 dans sa rédaction en vigueur au 31 décembre 2015 ;
- VU le Code de l'Environnement et notamment les articles L.555-16, R.555-30, R.555-30-1 et R.555-31 ;
- VU le Décret 2014-1605 du 23 décembre 2014 publié au journal officiel de 26 décembre 2014 portant création de la Métropole Montpellier Méditerranée Métropole par transformation de la Communauté d'Agglomération de Montpellier ;
- VU la délibération relative à l'élection de Monsieur Michaël DELAFOSSE en qualité de Président ;
- VU la délibération relative à l'élection de Madame Coralie MANTION en qualité de Vice-Présidente ;
- VU l'arrêté portant délégation de fonction à Madame Coralie MANTION dans les domaines de l'Aménagement durable du territoire, l'Urbanisme et la Maîtrise foncière ;
- VU les Plans Locaux d'Urbanisme des Communes de Baillargues, Beaulieu, Castries, Cournonterral, Fabrègues, Grabels, Lattes, Montaud, Montpellier, Murviel-lès-Montpellier, Prades-

le-Lez, Restinclières, Saint-Brès, Saint-Drézéry, Saint Geniès des Mourgues, Saint Jean de Védas et Vendargues ;

- VU l'arrêté préfectoral DREAL n°2018-34-007 instituant des servitudes d'utilité publique (SUP) prenant en compte la maîtrise des risques autour des canalisations de transport de gaz naturel ou assimilé, d'hydrocarbures et de produits chimiques sur la Commune de Baillargues ;

- VU l'arrêté préfectoral DREAL n°2018-34-010 instituant des servitudes d'utilité publique (SUP) prenant en compte la maîtrise des risques autour des canalisations de transport de gaz naturel ou assimilé, d'hydrocarbures et de produits chimiques sur la Commune de Beaulieu ;

- VU l'arrêté préfectoral DREAL n°2018-34-021 2018 instituant des servitudes d'utilité publique (SUP) prenant en compte la maîtrise des risques autour des canalisations de transport de gaz naturel ou assimilé, d'hydrocarbures et de produits chimiques sur la Commune de Castries ;

- VU l'arrêté préfectoral DREAL n°2018-34-028 2018 instituant des servitudes d'utilité publique (SUP) prenant en compte la maîtrise des risques autour des canalisations de transport de gaz naturel ou assimilé, d'hydrocarbures et de produits chimiques sur la Commune de Cournonterral ;

- VU l'arrêté préfectoral DREAL n°2018-34-031 instituant des servitudes d'utilité publique (SUP) prenant en compte la maîtrise des risques autour des canalisations de transport de gaz naturel ou assimilé, d'hydrocarbures et de produits chimiques sur la Commune de Fabrègues ;

- VU l'arrêté préfectoral DREAL n°2018-34-037 instituant des servitudes d'utilité publique (SUP) prenant en compte la maîtrise des risques autour des canalisations de transport de gaz naturel ou assimilé, d'hydrocarbures et de produits chimiques sur la Commune de Grabels ;

- VU l'arrêté préfectoral DREAL n°2018-34-040 instituant des servitudes d'utilité publique (SUP) prenant en compte la maîtrise des risques autour des canalisations de transport de gaz naturel ou assimilé, d'hydrocarbures et de produits chimiques sur la Commune de Lattes ;

- VU l'arrêté préfectoral DREAL n°2018-34-060 instituant des servitudes d'utilité publique (SUP) prenant en compte la maîtrise des risques autour des canalisations de transport de gaz naturel ou assimilé, d'hydrocarbures et de produits chimiques sur la Commune de Montaud ;

- VU l'arrêté préfectoral DREAL n°2018-34-063 instituant des servitudes d'utilité publique (SUP) prenant en compte la maîtrise des risques autour des canalisations de transport de gaz naturel ou assimilé, d'hydrocarbures et de produits chimiques sur la Commune de Montpellier ;

- VU l'arrêté préfectoral DREAL n°2018-34-067 instituant des servitudes d'utilité publique (SUP) prenant en compte la maîtrise des risques autour des canalisations de transport de gaz naturel ou assimilé, d'hydrocarbures et de produits chimiques sur la Commune de Murviel-les-Montpellier ;

- VU l'arrêté préfectoral DREAL n°2018-34-079 instituant des servitudes d'utilité publique (SUP) prenant en compte la maîtrise des risques autour des canalisations de transport de gaz naturel ou assimilé, d'hydrocarbures et de produits chimiques sur la Commune de Prades-le-Lez ;

- VU l'arrêté préfectoral DREAL n°2018-34-085 instituant des servitudes d'utilité publique (SUP) prenant en compte la maîtrise des risques autour des canalisations de transport de gaz naturel ou assimilé, d'hydrocarbures et de produits chimiques sur la Commune de Restinclières ;

- VU l'arrêté préfectoral DREAL n°2018-34-088 instituant des servitudes d'utilité publique (SUP) prenant en compte la maîtrise des risques autour des canalisations de transport de gaz naturel ou assimilé, d'hydrocarbures et de produits chimiques sur la Commune de Saint-Brès ;

- VU l'arrêté préfectoral DREAL n°2018-34-091 instituant des servitudes d'utilité publique (SUP) prenant en compte la maîtrise des risques autour des canalisations de transport de gaz naturel ou assimilé, d'hydrocarbures et de produits chimiques sur la Commune de Saint-Drézéry ;
- VU l'arrêté préfectoral DREAL n°2018-34-094 instituant des servitudes d'utilité publique (SUP) prenant en compte la maîtrise des risques autour des canalisations de transport de gaz naturel ou assimilé, d'hydrocarbures et de produits chimiques sur la Commune de Saint-Geniès des Mourgues ;
- VU l'arrêté préfectoral DREAL n°2018-34-097 instituant des servitudes d'utilité publique (SUP) prenant en compte la maîtrise des risques autour des canalisations de transport de gaz naturel ou assimilé, d'hydrocarbures et de produits chimiques sur la Commune de Saint-Jean-de-Védas ;
- VU l'arrêté préfectoral DREAL n°2018-34-109 instituant des servitudes d'utilité publique (SUP) prenant en compte la maîtrise des risques autour des canalisations de transport de gaz naturel ou assimilé, d'hydrocarbures et de produits chimiques sur la Commune de Vendargues ;

ARRETE

ARTICLE 1 : Les Plans Locaux d'Urbanisme des Communes de Baillargues, Beaulieu, Castries, Cournonterral, Fabrègues, Grabels, Lattes, Montaud, Montpellier, Murviel-lès-Montpellier, Prades-le-Lez, Restinclières, Saint-Brès, Saint-Drézéry, Saint-Geniès-des-Mourgues, Saint Jean de Védas et Vendargues sont mis à jour pour reporter en annexe les arrêtés préfectoraux susvisés.

ARTICLE 2 : Les Plans Locaux d'Urbanisme mis à jour sont tenus à la disposition du public aux services urbanisme des Mairies de Baillargues (Place du 14 juillet – 34670 Baillargues), Beaulieu (3, place de la Mairie – 34160 Beaulieu), Castries (4 avenue de la Promenade – 34160 Castries), Cournonterral (12 Avenue Armand Daney – 34660 Cournonterral), Fabrègues (8 Rue Paul Doumer – 34960 Fabrègues), Grabels (1, Place Jean Jaurès – 34790 Grabels), Lattes (1 Avenue de Montpellier – 34970 Lattes), Montaud (Place de l'Eglise – 34160 Montaud), Montpellier (1 Place Georges Frêche – 34000 Montpellier), Murviel-lès-Montpellier (5 rue des Lavoires – 34570 Murviel-lès-Montpellier), Prades-le-Lez (Place du _ mai 1945 – 34740 Prades-le-Lez), Restinclières (1 Place de la République – 34160 Restinclières), Saint-Brès (14, Place de la Ramade – 34670 Saint-Brès), Saint-Drézéry (Place Cambacérès – 34160 Saint-Drézéry), Saint Genies des Mourgues (Place de l'Abbaye – 34160 Saint Geniès des Mourgues), Saint Jean de Védas (4 Rue de la Mairie – 34430 Saint Jean de Védas) et Vendargues (Place de la Mairie – 34740 Vendargues) ainsi qu'au siège de Montpellier Méditerranée Métropole (50, place Zeus 34961 MONTPELLIER), aux jours et heures d'ouverture habituels.

ARTICLE 3 : Une copie du présent arrêté sera affichée pendant un mois au siège de Montpellier Méditerranée Métropole ainsi qu'au sein des mairies de Baillargues, Beaulieu, Castries, Cournonterral, Fabrègues, Grabels, Lattes, Montaud, Montpellier, Murviel-lès-Montpellier, Prades-le-Lez, Restinclières, Saint-Brès, Saint-Drézéry, Saint Geniès des Mourgues, Saint Jean de Védas et Vendargues.

ARTICLE 4 : Une copie du présent arrêté est adressée à Monsieur le Préfet de l'Hérault.

ARTICLE 5 : Monsieur le Directeur Général des Services de la Métropole et les Directeurs Généraux des Services des Communes de Baillargues, Beaulieu, Castries, Cournonterral, Fabrègues, Grabels, Lattes, Montaud, Montpellier, Murviel-lès-Montpellier, Prades-le-Lez, Restinclières, Saint-Brès, Saint-Drézéry, Saint Geniès des Mourgues, Saint Jean de Védas et Vendargues sont respectivement chargés de l'exécution du présent arrêté.

Montpellier, le 9 déc. 2020

Madame la Vice-Présidente

Signé.

Coralie MANTION

Publiée le : 10/12/20

Accusé de réception – Ministère de l'intérieur

034-243400017-20200702-148968-AR-1-1

Acte Certifié exécutoire

Envoi Préfecture : 10/12/20

Réception en Préfecture : 10/12/20

Notifié le :

Liste des annexes transmises en préfecture:

- Arrêté préfectoral n° DREAL 2018 34 007.pdf
- Arrêté préfectoral n°DREAL 2018 34 010.pdf
- Arrêté préfectoral n°DREAL 2018 34 021.pdf
- Arrêté préfectoral n°DREAL 2018 34 028.pdf
- Arrêté préfectoral n°DREAL 2018 34 031.pdf
- Arrêté préfectoral n°DREAL 2018-34-037.pdf
- Arrêté préfectoral n° DREAL 2018 34 040.pdf
- Arrêté préfectoral n°DREAL 2018 34 060.pdf
- Arrêté préfectoral n° DREAL 2018 34 063.pdf
- Arrêté préfectoral n° DREAL 2018 34 067.pdf
- Arrêté préfectoral n°DREAL 2018 34 079.pdf
- Arrêté préfectoral n°DREAL 2018 34 088.pdf
- Arrêté préfectoral n°DREAL 2018 34 085.pdf
- Arrêté préfectoral n°DREAL 2018 34 091.pdf
- Arrêté préfectoral n°DREAL 2018 34 094.pdf
- Arrêté préfectoral n°DREAL 2018 34 109.pdf
- Arrêté préfectoral n° DREAL 2018 34 097.pdf

Monsieur le Président certifie sous sa responsabilité le caractère exécutoire de cet acte et informe que le présent arrêté peut faire l'objet d'un recours gracieux dans un délai de deux mois adressé au Président ou d'un recours contentieux devant le tribunal administratif de Montpellier dans un délai de deux mois à compter de sa publication ou notification.



Direction Projet et Planification Territoriale
Service urbanisme

Extrait du registre des
Arrêtés de Montpellier
Méditerranée Métropole

**Arrêté portant mise à jour du Plan Local
d'Urbanisme (PLU) de la Commune de
Restinclières**

Monsieur le Président de Montpellier Méditerranée Métropole,

- **VU** le Code général des collectivités territoriales et notamment ses articles L. 5211-9 et L. 5211-10 ;
- **VU** le Code de l'Urbanisme et notamment les articles L.151-2, L.153-8, L.424-1, R.153-18, R.424-24 ; et les articles R.123-13 et R.123-14 dans leur rédaction en vigueur au 31 décembre 2015 ;
- **VU** le Plan Local d'Urbanisme de la Commune de Restinclières approuvé le 30 juin 2011, modifié le 22 mai 2013, modifié le 30 septembre 2015 et modifié le 16/12/2015 ;
- **VU** le décret 2014-1605 du 23 décembre 2014 publié au journal officiel de 26 décembre 2014 portant création, à compter du 1^{er} janvier 2015, de Montpellier Méditerranée Métropole par transformation de la Communauté d'Agglomération de Montpellier ;
- **VU** la délibération n°12196 du 15 avril 2014 relative à l'élection de M. Philippe SAUREL en qualité de Président ;
- **VU** la délibération n°12200 du 22 avril 2017 relative à l'élection de Madame Chantal MARION en qualité de Vice-Présidente ;
- **VU** l'arrêté portant délégation de fonction à Mme Chantal MARION dans les domaines de Développement économique enseignement supérieur et recherche, innovation, French Tech artisanat, Planification urbaine (SCoT, PLUi) ;
- **VU** la délibération n°2018-021 du conseil municipal de la Commune de Restinclières en date du 07 février 2018, instaurant un périmètre d'étude sur le secteur « entrée nord de la Commune - route de Sommières » ;

ARRETE

ARTICLE 1 : Le Plan Local d'Urbanisme (PLU) de la Commune de Restinclières est mis à jour pour reporter en annexe le périmètre d'étude instauré sur le secteur « entrée nord de la Commune route de Sommières ».

ARTICLE 2 : Le PLU mis à jour est tenu à la disposition du public au service urbanisme de la mairie de Restinclières (1 Place de la République - 34160 Restinclières) ainsi qu'au siège de Montpellier Méditerranée Métropole à la Direction Projet et Planification Territoriale (50, place Zeus - 34961 MONTPELLIER), aux jours et heures d'ouverture habituels.

ARTICLE 3 : Une copie du présent arrêté sera affichée pendant un mois au siège de Montpellier Méditerranée Métropole ainsi qu'en mairie de Restinclières.

ARTICLE 4 : Une copie du présent arrêté est adressée à Monsieur le Préfet de l'Hérault.

ARTICLE 5 : Monsieur le Directeur Général des Services de la Métropole et Madame la Directrice Générale des Services de la Commune de Restinclières sont respectivement chargés de l'exécution du présent arrêté.

Montpellier, le 18 juil. 2018

Signé.
Madame la Vice-Présidente déléguée
Chantal MARION

Publiée le : 18/07/18

Accusé de réception – Ministère de l'intérieur
034-243400017-20180101-48848-AR

Acte Certifié exécutoire

Envoi Préfecture : 18/07/18

Réception en Préfecture : 18/07/18

Notifié le :

Monsieur le Président certifie sous sa responsabilité le caractère exécutoire de cet acte et informe que le présent arrêté peut faire l'objet d'un recours gracieux dans un délai de deux mois adressé au Président ou d'un recours contentieux devant le tribunal administratif de Montpellier dans un délai de deux mois à compter de sa publication ou notification.



Extrait du registre des
délibérations de Montpellier
Méditerranée Métropole

Planification et aménagement
durables du territoire, foncier

Séance ordinaire du jeudi 19 juillet 2018

L'an deux mille-dix-huit et le dix neuf juillet, les membres du Conseil de Métropole, légalement convoqués, se sont rassemblés au lieu ordinaire des séances, Salle du Conseil, sous la présidence de Monsieur Philippe SAUREL.

Nombre de membres en exercice : 92

Présents :

Lorraine ACQUIER, Geniès BALAZUN, Guy BARRAL, Sabria BOUALLAGA, Rosy BUONO, Roger CAIZERGUES, Renaud CALVAT, Michelle CASSAR, Chantal CLARAC, Christophe COUR, Jean-Luc COUSQUER, Perla DANAN, Catherine DARDE, Titina DASYLVA, Henri de VERBIZIER, Véronique DEMON, Aline DESTAILLATS, Thierry DEWINTRE, Jean-Marc DI RUGGIERO, Jacques DOMERGUE, Michèle DRAY-FITOUSSI, Pierre DUDIEUZERE, Abdi EL KANDOUSSI, Mylène FOURCADE, Julie FRÊCHE, Jackie GALABRUN-BOULBES, Isabelle GIANIEL, Isabelle GUIRAUD, Régine ILLAIRE, Claire JABADO, Stéphanie JANNIN, Laurent JAOLU, Pascal KRZYZANSKI, Gérard LANNELONGUE, Alex LARUE, Max LEVITA, Eliane LLORET, Jean-Marc LUSSERT, Chantal MARION, Isabelle MARSALA, Cyril MEUNIER, Béatrice MICHEL, Jean-Pierre MOURE, Marie-Christine PANOS, Gilbert PASTOR, Yvon PELLET, Véronique PEREZ, Eric PETIT, Thierry QUILLES, Joël RAYMOND, Jean-Pierre RICO, Henri ROUILLEAULT, Philippe SAUREL, Jean-Luc SAVY, Noël SEGURA, Sauveur TORTORICI, Isabelle TOUZARD, Bernard TRAVIER, Joël VERA, Annie YAGUE, Rabii YOUSSEOUS. Trinité FRANCES, suppléant de Thierry BREYSSE .

Absents ayant voté par procuration en application des articles

L 2121-20 et L 5211-1 du Code général des collectivités territoriales :

Fabien ABERT, Jean-Marc ALAUZET, Valérie BARTHAS-ORSAL, Maud BODKIN, Pierre BONNAL, Anne BRISSAUD, Gérard CASTRE, Robert COTTE, Carole DONADA, Michel FRAYSSE, Jean-Pierre GRAND, Sonia KERANGUEVEN, Chantal LÉVY-RAMEAU, Jérémie MALEK, Hervé MARTIN, Patricia MIRALLES, Arnaud MOYNIER, Eric PASTOR, Eric PENSO, René REVOL, Brigitte ROUSSEL-GALIANA, Marie-Hélène SANTARELLI.

Absents / Excusés :

Djamel BOUMAAZ, Clare HART, Audrey LLEDO, Jean-François AUDRIN, Jean-Noël FOURCADE, Mustapha MAJDOUL, Jean-Luc MEISSONNIER, Caroline NAVARRE.

Planification et aménagement durables du territoire, foncier - Commune de Restinclières - Modification n°3 du Plan Local d'Urbanisme (PLU) - Approbation

Monsieur Philippe SAUREL, Président, rapporte :

Par arrêté n°A2017-66 du 17 août 2017, Monsieur le Président de Montpellier Méditerranée Métropole a engagé la procédure de modification n°3 du Plan Local d'Urbanisme (PLU) de la Commune de Restinclières, afin de procéder à des modifications d'ordre rédactionnel et graphique du PLU, en vue notamment de permettre la réalisation du projet d'aménagement de l'espace « Mercier » et de réaliser quelques adaptations réglementaires.

Conformément à la Charte de gouvernance du PLU, le Conseil Municipal a émis, par délibération en date du 27 juillet 2017, un avis favorable sur le projet de modification n°3 du PLU.

Conformément aux dispositions du Code de l'urbanisme et notamment son article L153-40, le projet de modification du PLU de la Commune de Restinclières a été notifié aux Personnes Publiques Associées (PPA) le 8 décembre 2017.

Par arrêté n°MAR2018-0116 du 6 avril 2018, le Président de Montpellier Méditerranée Métropole a ordonné l'ouverture d'une enquête publique, du 27 avril 2018 au 28 mai 2018 inclus, portant sur le projet de modification n°3 du PLU de la Commune de Restinclières.

En ce qui concerne les remarques exprimées par le public durant l'enquête, une seule observation a été consignée dans le registre mis à la disposition, qui peut se résumer de la manière suivante :

- le titulaire du projet sur l'Espace Mercier, demande l'ajustement de l'article concernant les toitures, afin de permettre la mise en œuvre opérationnelle du projet.

En accord avec le Commissaire enquêteur, la Commune et la Métropole ont consenti à cette adaptation réglementaire.

La Chambre de Commerce et d'Industrie de Montpellier a émis un avis favorable au projet, par courrier du 10 janvier 2018.

Chacune des observations formulées durant l'enquête publique a fait l'objet d'une analyse détaillée de la part du Commissaire Enquêteur. Ce dernier a pris acte des réponses qui lui ont été apportées dans le cadre du mémoire en réponse, transmis à son attention le 14 juin 2018.

Dans ce contexte, Monsieur le Commissaire Enquêteur a remis son rapport d'enquête publique et ses conclusions motivées à Montpellier Méditerranée Métropole le 20 juin 2018. Constatant que l'enquête publique s'est tenue dans le respect des dispositions réglementaires en vigueur, Monsieur le Commissaire Enquêteur a émis un avis favorable.

En accord avec le Commissaire enquêteur, le dossier de la modification du PLU est donc uniquement repris afin de procéder à l'ajustement de l'article concernant les toitures.

En conséquence, il est proposé au Conseil de bien vouloir :

- prendre acte du rapport et des conclusions du Commissaire enquêteur chargé de l'enquête publique relative à la modification n°3 du PLU de Restinclières ;
- approuver le dossier de modification n°3 du PLU de la Commune de Restinclières tel que modifié suite à la demande du Commissaire enquêteur ;
- autoriser Monsieur le Président de Montpellier Méditerranée Métropole à signer tous documents relatifs à cette affaire.

A l'issue d'un vote à main levée, la présente délibération est adoptée à l'unanimité.

Pour : 84 voix

Contre : 0 voix

Abstention : 0 voix

Ne prend pas part au vote : 0 voix

Fait à Montpellier, le **27 JUIL. 2018**

Pour extrait conforme,
le Président



Philippe SAUREL

Publiée le : **27 JUIL. 2018**
Accusé de réception – Ministère de l'intérieur

Acte Certifié exécutoire : **30 JUIL. 2018**
Réception en Préfecture : **30 JUIL. 2018**

Liste des annexes transmise en préfecture:

Monsieur le Président certifie sous sa responsabilité le caractère exécutoire de cet acte et informe que le présent acte peut faire l'objet d'un recours gracieux dans un délai de deux mois adressé au Président ou d'un recours contentieux devant le tribunal administratif de Montpellier dans un délai de deux mois à compter de sa publication ou notification.





PRÉFET DE L'HERAULT

ARRÊTÉ

portant modification du périmètre de protection de la chapelle Notre Dame de la Pitié protégée au titre des monuments historiques sur le territoire de la commune de Restinclières

Le préfet de l'Hérault,

Vu le code du patrimoine, notamment les articles L.621-30 et L.621-31 ;

Vu le code de l'urbanisme, notamment l'article R.132-2 ;

Vu le code de l'environnement, notamment l'article L.123-1 ;

Vu le décret n°2017-456 du 29 mars 2017 relatif au patrimoine mondial, aux monuments historiques et aux sites patrimoniaux remarquables, notamment son article 25 ;

Vu le projet de périmètre de protection modifié de la chapelle Notre Dame de la Pitié, classée au titre des monuments historiques par arrêté du 8 juin 1979, à Beaulieu, réalisé sur proposition de l'architecte des bâtiments de France ;

Vu la délibération du conseil municipal de Restinclières en date du 20 septembre 2017 donnant un avis favorable sur le projet de périmètre délimité des abords de la chapelle Notre Dame de la Pitié sise sur la commune de Beaulieu ;

Vu la délibération du conseil de Métropole en date du 20 septembre 2018 donnant un accord sur le périmètre délimité des abords de la chapelle Notre Dame de la Pitié sise sur la commune de Beaulieu ;

Vu l'arrêté n°MAR2018-0116 du Président de Montpellier Méditerranée Métropole du 6 avril 2018 ordonnant la mise à l'enquête publique du 27 avril 2018 au 28 mai 2018 inclus, portant sur les projets de modification n°3 du plan local d'urbanisme de la commune de Restinclières et de modification du périmètre de protection autour de la chapelle Notre Dame de la Pitié ;

Vu le résultat de l'enquête publique et l'avis favorable du commissaire enquêteur du 20 juin 2018 ;

Considérant que la modification des périmètres de protection permet de désigner les ensembles historiques d'immeubles bâtis ou non bâtis qui participent de l'environnement dudit monument pour en préserver le caractère ou contribuer à en améliorer la qualité ;

Sur proposition du secrétaire général de la préfecture de l'Hérault ;

ARRÊTE

Article 1^{er} : Le périmètre de protection de la chapelle Notre Dame de la Pitié à Beaulieu, classée monument historique, est modifié selon le plan joint en annexe. Le tracé plein y figurant devient le nouveau périmètre de protection de ce monument historique ;

Article 2 : Le secrétaire général de la préfecture de l'Hérault, le directeur régional des affaires culturelles d'Occitanie, le chef de l'unité départementale de l'architecture et du patrimoine de l'Hérault sont chargés, chacun en ce qui le concerne, de l'exécution du présent arrêté, qui sera publié au recueil des actes administratifs du département de l'Hérault.

Fait à Montpellier, le 7/11/2018

pour le Préfet du département
Pour le Préfet, par délégation
Le Sous-Préfet



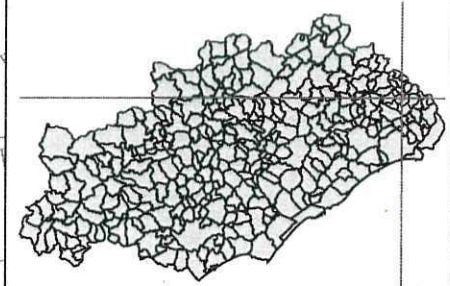
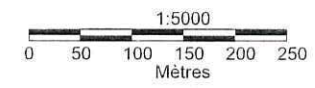
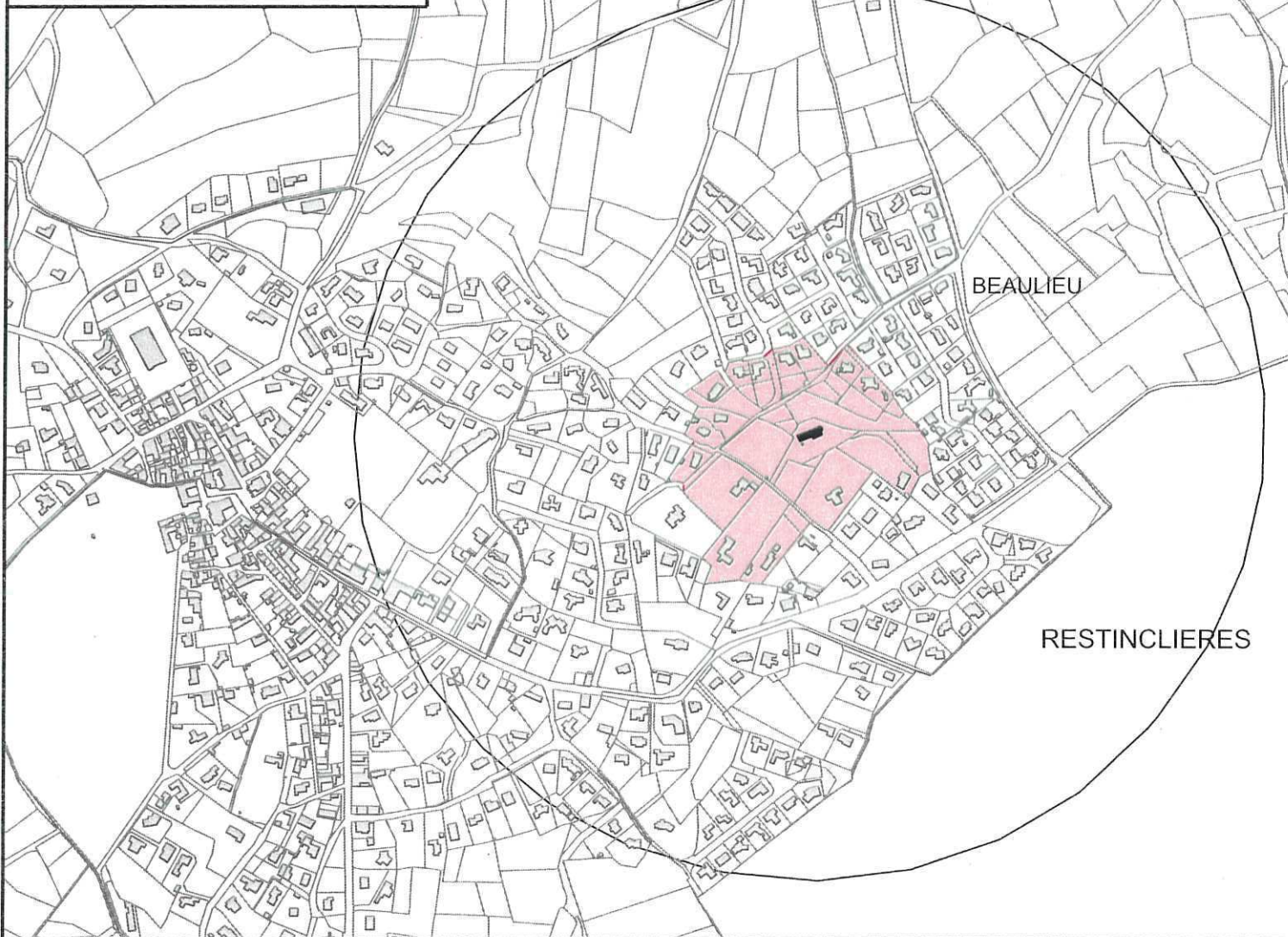
Philippe NUCHO

LANGUEDOC-ROUSSILLON MIDI-PYRENEES, Hérault

BEAULIEU

Chapelle Notre Dame de la Pitié


Immeuble protégé au titre des monuments historiques
Proposition de périmètre délimité des abords
Articles L621-30 et L621-31 du Code du Patrimoine



IMMEUBLE PROTEGE


 Classé

ABORDS

 Périmètre délimité des abords

 R500

**Unité Départementale de l'Architecture et du Patrimoine de l'Hérault**
Liberté • Egalité • Fraternité
RÉPUBLIQUE FRANÇAISE

 **Culture**
Communication

Auteur : Aurélie HARNEQUAUX
Date : 24 août 2016
Sources © : IGN - DGFP - UDAP/DRAC
Porté à connaissance

Arrêté portant mise à jour du Plan Local d'Urbanisme (PLU) de la Commune de Restinclières

- **VU** le Code de l'Urbanisme et notamment les articles L.151-2, L.153-8, L.331-14, L.331-15, R.123-1, R.123-13, R.153-18 ;
- **VU** le Plan Local d'Urbanisme de la Commune de Restinclières approuvé le 30 juin 2011, modifié le 22 mai 2013, modifié le 30 septembre 2015, modifié le 16 décembre 2015 ;
- **VU** la délibération n°12200 du 22 avril 2014 relative à l'élection de Madame Stéphanie JANNIN en qualité de Vice-Présidente ;
- **VU** le Décret 2014-1605 du 23 décembre 2014 publié au journal officiel de 26 décembre 2014 portant création de la Métropole Montpellier Méditerranée Métropole par transformation de la Communauté d'Agglomération de Montpellier ;
- **VU** la délibération n°13373 du Conseil de Métropole en date du 12 novembre 2015 fixant le taux de la taxe d'aménagement à 5% sur l'ensemble des Communes de son territoire et majorant ce taux dans certains secteurs des Communes de Restinclières et de Lattes ;
- **VU** l'arrêté n°A2016-66 du 27 janvier 2016 portant délégation de fonction à Madame Stéphanie JANNIN dans les domaines du Développement, de l'Aménagement Durable du Territoire et de l'Espace Public, de l'Habitat, en qualité de Vice-Présidente Déléguée ;

ARRETE

ARTICLE 1 : Le Plan Local d'Urbanisme (PLU) de la Commune de Restinclières est mis à jour pour reporter en annexe les périmètres au sein desquels s'appliquent les différents taux de la taxe d'aménagement, notamment le taux majoré à 20 % sur deux secteurs classés en zone IIAUa du PLU.

ARTICLE 2 : Le PLU mis à jour est tenu à la disposition du public au service urbanisme de la mairie de Restinclières (1 Place de la République - 34160 RESTINCLIERES) ainsi qu'au siège de Montpellier Méditerranée Métropole à la Direction de l'Urbanisme et de l'Habitat (50, place Zeus 34961 MONTPELLIER), aux jours et heures d'ouverture habituels.

ARTICLE 3 : Une copie du présent arrêté sera affichée pendant un mois au siège de Montpellier Méditerranée Métropole ainsi qu'en mairie de Restinclières.

ARTICLE 4 : Une copie du présent arrêté est adressée à Monsieur le Préfet de l'Hérault.

ARTICLE 5 : Monsieur le Directeur Général des Services de la Métropole et Madame la Directrice Générale des Services de la Commune de Restinclières sont respectivement chargés de l'exécution du présent arrêté.



SEANCE ORDINAIRE DU 12 NOVEMBRE 2015

Extrait du Registre des Délibérations

L'an deux mille quinze et le douze novembre à dix-huit heures, les membres du Conseil de Métropole, légalement convoqués, se sont assemblés au lieu ordinaire des séances, sis 50, Place Zeus à Montpellier, sous la présidence de M. Philippe SAUREL.

Nombre de membres en exercice : 92

Étaient présents :

M. F. ABERT, Mme L. ACQUIER, M. J.-F. AUDRIN, M. G. BALAZUN, M. G. BARRAL, Mme V. BARTHAS-ORSAL, M. P. BONNAL, Mme S. BOUALLAGA, M. D. BOUMAAZ, M. T. BREYSSE, Mme A. BRISSAUD, M. R. CAIZERGUES, M. R. CALVAT, Mme M. CASSAR, M. G. CASTRE, Mme C. CLARAC, M. R. COTTE, M. C. COUR, M. J.-L. COUSQUER, Mme P. DANAN, M. H. DE VERBIZIER, Mme A. DESTAILLATS, M. T. DEWINTRE, M. J.-M. DI RUGGIERO, M. J. DOMERGUE, Mme C. DONADA, Mme M. DRAY-FITOUSSI, M. P. DUDIEUZERE, Mme M. FOURCADE, M. M. FRAYSSE, Mme J. FRÊCHE, Mme J. GALABRUN-BOULBES, Mme I. GIANIEL, M. J.-P. GRAND, Mme I. GUIRAUD, Mme C. HART, Mme R. ILLAIRE, Mme C. JABADO, Mme S. JANNIN, M. L. JAOUÏ, Mme S. KERANGUEVEN, M. P. KRZYZANSKI, M. G. LANNELONGUE, M. A. LARUE, M. M. LEVITA, Mme C. LÉVY-RAMEAU, Mme E. LLORET, M. J.-M. LUSSERT, M. M. MAJDOUL, Mme C. MARION, Mme I. MARSALA, M. H. MARTIN, M. J.-L. MEISSONNIER, M. C. MEUNIER, Mme P. MIRALLES, M. J.-P. MOURE, Mme C. NAVARRE, Mme M.-C. PANOS, M. E. PASTOR, M. G. PASTOR, M. E. PENSO, Mme V. PEREZ, M. E. PETIT, Mme K. PHOUTTHASANG, M. J. RAYMOND, M. R. REVOL, M. J.-P. RICO, M. H. ROUILLEAULT, M. Philippe SAUREL, M. J.-L. SAVY, M. N. SEGURA, M. S. TORTORICI, Mme I. TOUZARD, M. B. TRAVIER, M. J. VERA, Mme A. YAGUE, M. R. YOUSSEF, .

Pouvoir(s):

M. J.-M. ALAUZET à Mme M. FOURCADE, Mme M. BODKIN à M. F. ABERT, Mme R. BUONO à M. C. MEUNIER, Mme C. DARDE à M. T. DEWINTRE, Mme T. DASYLVA à Mme K. PHOUTTHASANG, Mme V. DEMON à Mme V. PEREZ, M. A. EL KANDOSSI à Mme C. LÉVY-RAMEAU, M. J.-N. FOURCADE à M. J.-P. RICO, M. J. MALEK à Mme S. JANNIN, Mme B. MICHEL à M. J.-L. SAVY, M. A. MOYNIER à M. P. DUDIEUZERE, M. T. QUILES à Mme M. CASSAR, Mme M.-H. SANTARELLI à Mme I. MARSALA.

Excusé(es):

M. Y. PELLET

Absent(es):

Mme F. JAMET

FINANCES – TAXE D'AMÉNAGEMENT - MODALITÉS D'ÉTABLISSEMENT - APPROBATION

M. M. LEVITA, Vice-Président de Montpellier Méditerranée Métropole, délégué aux finances, rapporte :

L'article L5217-11 du Code Général des Collectivités Territoriales dispose qu'en matière de recettes les articles applicables aux communautés urbaines s'appliquent également aux Métropoles. A ce titre, la création de Montpellier Méditerranée Métropole conduit au transfert de la taxe d'aménagement générée par les autorisations d'urbanisme délivrées à compter du 01/01/15.

Dès lors, il convient que la Métropole délibère avant le 30 novembre 2015 pour fixer le taux, les exonérations et la majoration de la valeur de la place de stationnement applicable à compter de 2016.

Compte tenu des taux antérieurement votés par les communes du territoire, il est proposé de fixer le taux à 5% sur l'ensemble des communes de la Métropole.

En outre, au regard du programme prévisionnel de construction et des équipements publics rendus nécessaires pour l'urbanisation des secteurs concernés, en particulier en matière de réseaux ou d'aménagements de voirie, il est proposé de maintenir les impositions à la TA majorée dans deux zones, telles qu'instituées par la commune de Restinclières selon une délibération du 15 novembre 2011 et par la commune de Lattes selon une délibération du 21 novembre 2013 :

- Deux secteurs classés en zone II AUa du PLU de la commune de Restinclières, délimités sur le plan joint : les équipements publics nécessaires relèvent notamment du raccordement et du renforcement des réseaux d'eau potable, d'électricité, et de borne incendie. Il est proposé de fixer un taux de 20%
- Le secteur de Boirargues de la commune de Lattes, délimité sur le plan joint : les équipements publics nécessaires relèvent principalement d'aménagements de voirie (chaussée, réseaux divers hors assainissement, aménagements paysagers) - façade le long de l'Avenue Georges Frêche, Avenue des Platanes à hauteur des îlots concernés par les futurs programmes de construction, futures liaisons entre l'Avenue des Platanes et l'Avenue Georges Frêche. Il est proposé de fixer un taux de 14%.

Concernant les exonérations facultatives, il convient d'exonérer partiellement, en application de l'article L331-9 du Code de l'urbanisme, le logement social afin de ne pas pénaliser les bailleurs sociaux. Il est ainsi proposé d'exonérer, à hauteur de 40% de leur surface, les logements d'habitation et d'hébergement financés par l'Etat relevant des PLUS, sachant que les logements aidés financés par l'Etat relevant des PLAI sont exonérés de plein droit par la loi.

Enfin, afin de lutter contre l'étalement urbain il est proposé de majorer la valeur des places de stationnement en surface afin d'aboutir à une taxation presque similaire pour une place de stationnement fermée et une place de stationnement en surface. A ce titre, il convient de fixer la valeur forfaitaire au plafond fixé par la loi de 5 000€ par place de stationnement en surface.

La présente délibération est reconduite de plein droit annuellement. Toutefois, les taux, exonérations et majorations pourront être modifiés tous les ans par de nouvelles délibérations.

- En conséquence, il est proposé au Conseil de bien vouloir :
- fixer le taux de 5% sur l'ensemble du territoire métropolitain,
 - fixer le taux de TA majorée des deux secteurs de la commune de Restinclières définis ci-dessus à 20%,
 - fixer le taux de TA majorée du secteur de la commune de Lattes défini ci-dessus à 14%,
 - exonérer partiellement, en application de l'article L331-9 du Code de l'urbanisme, les locaux d'habitation et d'hébergement mentionnés au 1er alinéa de l'article L. 331-12 qui ne bénéficient pas

Délibération n° 13373

de l'exonération prévue au 2° de l'article L. 331-7; soit les logements d'habitation et d'hébergement relevant des PLUS à raison de 40% de leur surface,
- dire que la valeur forfaitaire des places de stationnement non comprises dans la surface visée à l'article L 331-10 du Code de l'urbanisme sera de 5 000 €,
- autoriser Monsieur le Président de Montpellier Méditerranée Métropole à signer tout document relatif à cette affaire.

A l'issue d'un vote à main levée, la présente délibération est adoptée à l'unanimité des voix exprimées (3 abstentions).

Après en avoir délibéré, le Conseil de Métropole adopte.

Certifié Exécutoire
Publié le : 18/11/15
Déposé En Préfecture
Le : 18/11/15
Numéro de l'acte :
034-243400017-20151112-lmc1105990-
DE-1-1

Pour extrait certifié conforme à
l'original.
Le Président,

SIGNÉ

M. Philippe SAUREL.



SEANCE ORDINAIRE DU 26 JUILLET 2017

Extrait du Registre des Délibérations

L'an deux mille dix-sept et le vingt-six juillet, les membres du Conseil de Métropole, légalement convoqués, se sont rassemblés au lieu ordinaire des séances, sis 50, Place Zeus à Montpellier, sous la présidence de M. Philippe SAUREL.

Nombre de membres en exercice : 92

Etaient présents :

M. F. ABERT, Mme L. ACQUIER, M. J.-M. ALAUZET, M. G. BALAZUN, M. G. BARRAL, Mme M. BODKIN, M. P. BONNAL, Mme S. BOUALLAGA, M. T. BREYSSE, Mme A. BRISSAUD, Mme R. BUONO, M. R. CAIZERGUES, Mme M. CASSAR, M. G. CASTRE, Mme C. CLARAC, M. R. COTTE, M. C. COUR, M. J.-L. COUSQUER, Mme P. DANAN, Mme C. DARDE, Mme T. DASYLVA, M. H. DE VERBIZIER, Mme V. DEMON, Mme A. DESTAILLATS, M. T. DEWINTRE, M. J.-M. DI RUGGIERO, M. J. DOMERGUE, Mme C. DONADA, Mme M. DRAY-FITOUSSI, M. P. DUDIEUZERE, M. J.-N. FOURCADE, Mme M. FOURCADE, M. M. FRAYSSE, Mme J. FRÊCHE, Mme J. GALABRUN-BOULBES, Mme I. GIANIEL, Mme R. ILLAIRE, Mme C. JABADO, Mme S. JANNIN, M. L. JAOL, Mme S. KERANGUEVEN, M. P. KRZYZANSKI, M. G. LANNELONGUE, M. A. LARUE, M. M. LEVITA, Mme E. LLORET, M. J.-M. LUSSERT, M. J. MALEK, Mme C. MARION, Mme I. MARSALA, M. H. MARTIN, M. J.-L. MEISSONNIER, Mme P. MIRALLES, M. J.-P. MOURE, M. A. MOYNIER, Mme C. NAVARRE, Mme M.-C. PANOS, M. G. PASTOR, M. Y. PELLET, Mme V. PEREZ, M. E. PETIT, M. T. QUILES, M. J. RAYMOND, M. R. REVOL, M. J.-P. RICO, M. H. ROUILLEAULT, Mme B. ROUSSEL-GALIANA, M. Philippe SAUREL, M. N. SEGURA, M. S. TORTORICI, M. B. TRAVIER, M. J. VERA, Mme A. YAGUE, M. R. YOUSSEUS, Mme M. NAZET-MARSON suppléante de M. R. CALVAT.

Pouvoir(s):

M. J.-F. AUDRIN à M. J.-L. MEISSONNIER, Mme V. BARTHAS-ORSAL à M. B. TRAVIER, M. A. EL KANDOUSSI à M. G. CASTRE, M. J.-P. GRAND à Mme C. DARDE, Mme I. GUIRAUD à Mme C. MARION, Mme C. LÉVYRAMEAU à Mme M. DRAY-FITOUSSI, M. M. MAJDOUL à Mme M. BODKIN, M. C. MEUNIER à Mme C. DONADA, Mme B. MICHEL à M. R. COTTE, M. E. PASTOR à Mme R. BUONO, M. E. PENSO à Mme M. NAZET-MARSON suppléante de M. R. CALVAT, Mme M.-H. SANTARELLI à Mme I. MARSALA, M. J.-L. SAVY à Mme S. KERANGUEVEN, Mme I. TOUZARD à M. J. VERA.

Absent(es):

M. D. BOUMAAZ, Mme C. HART, Mme F. JAMET

DÉVELOPPEMENT ET AMÉNAGEMENT DURABLE DU TERRITOIRE – TAXE D'AMÉNAGEMENT - SUPPRESSION DE LA TAXE D'AMÉNAGEMENT MAJORÉE - COMMUNE DE RESTINCLIÈRES

M. Philippe SAUREL, Président de Montpellier Méditerranée Métropole, rapporte :

La commune de Restinclières a instauré par délibération du 15 octobre 2011 une taxe d'aménagement majorée de 20% sur les secteurs IIAUa inscrits à son Plan Local d'Urbanisme.

Cette majoration était nécessaire pour permettre la réalisation de certains équipements publics, relevant notamment du raccordement et du renforcement des réseaux d'eau potable, d'électricité et de borne incendie, devant ainsi permettre l'urbanisation de ces secteurs.

La création de Montpellier Méditerranée Métropole a conduit au transfert de la taxe d'aménagement générée par les autorisations d'urbanisme. C'est à ce titre que Montpellier Méditerranée Métropole a délibéré le 12 novembre 2015 pour instaurer un taux de 5% sur l'ensemble des communes de la Métropole, en maintenant toutefois les taux de taxe d'aménagement majorée instaurée préalablement par 2 communes dont Restinclières.

Aujourd'hui, les besoins en équipements publics permettant l'urbanisation des secteurs IIAua de la commune de Restinclières sont atteints. Il est donc proposé de supprimer cette majoration de 20% et d'appliquer le taux de base soit 5% sur ces secteurs, à compter du 1^{er} janvier 2018.

En conséquence, il est proposé au Conseil de bien vouloir :

- approuver la suppression de la TA majorée sur les secteurs concernés ;
- fixer le taux de 5% sur les secteurs IIAUa de la commune ;
- autoriser le Président de Montpellier Méditerranée Métropole à signer tout document relatif à cette affaire.

À l'issue d'un vote à main levée, la présente délibération est adoptée à l'unanimité.

Certifié Exécutoire
Publié le : 02/08/17
Déposé En Préfecture
Le : 02/08/17
Numéro de l'acte :
034-243400017-20170726-lmc1145637-
DE-1-1

Fait à Montpellier, le 02/08/17
Pour extrait certifié conforme à
l'original.
Le Président,

SIGNÉ

M. Philippe SAUREL.