



5.2 - Plan de zonage  
de la zone agglomérée

1/5 000ème

Procédure	Prescription	Arrêt	Approbation
Elaboration	06.12.1983		19.06.1986
1ère révision	17.11.1989		30.04.1991
1ère modification			23.07.1997
1ère révision simplifiée après 1ère révision	20.06.2008		19.02.2009
2ème révision	15.10.2002		30.06.2011
1ère modification	25.09.2012		22.05.2013
	29.11.2012		
2ème modification	15.12.2014		30.09.2015
1ère modification simplifiée	30.06.2015		16.12.2015
3ème modification	30.06.2016		

Montpellier Méditerranée Métropole

SCE  
ateliersup+








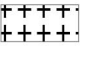

Agence Montpellier  
Les Belvédères - Bâtiment B  
123 avenue de Fés  
34080 MONTPELLIER  
Tél. + 33 4 99 61 12 85

50, place Zeus  
34000 MONTPELLIER  
Tel : 04 67 13 60 00  
Fax : 04 67 13 61 01

Mairie

1, Place de la République  
34160 RESTINCLIÈRES  
Tél. 04 67 86 60 02  
Mail : mairie.restinclieres@cegetel.net

Légende

	Limite de zone		zone R : zones inondables naturelles, peu ou non urbanisées, d'aléa indifférencié
	Emplacement réservé		zone RU : zones inondables densément urbanisées soumises à un aléa fort
	Numéro d'opération		zone BU : zones inondables densément urbanisées exposées à des risques moindres
	Espaces boisés classés		
	Zone non aedificandi		
	Périmètre d'application de l'art. L123-1 16° du Code de l'Urbanisme : 30% au moins de logements sociaux dans tout projet ou opération à destination d'habitation > ou = 900m² de surface au plancher		

Emplacements réservés

N°	Désignation	Bénéficiaire
D2	RD 118 de Beaulieu à Saint Christol Elargissement à 10m.	Département
C1	VC n°3 de St Génies des Mourgues à Restinclières Elargissement à 6m.	Commune
C3	Équipement public (5000m²)	Commune
C4	Prolongement de voirie	Commune

