



COMMUNE DE CLAVEYSON

95 Route du Pilon

26 240 CLAVEYSON

PLAN LOCAL D'URBANISME

4c – LISTE DES EMPLACEMENTS RESERVES



Elaboration du PLU prescrite par délibération du Conseil Municipal en date du 30 Avril 2015

Arrêt du projet de PLU par délibération du Conseil Municipal en date du 8 Mars 2018

Approbation du PLU par délibération du Conseil Municipal en date du 24 Janvier 2019




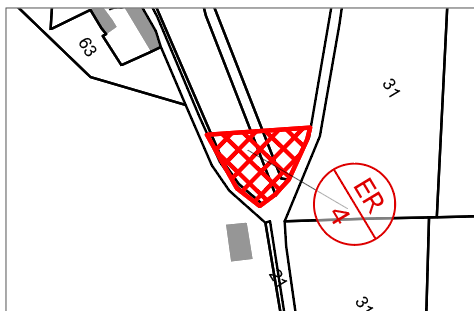

Vu pour être annexé à la délibération du Conseil Municipal en date du 24 Janvier 2019

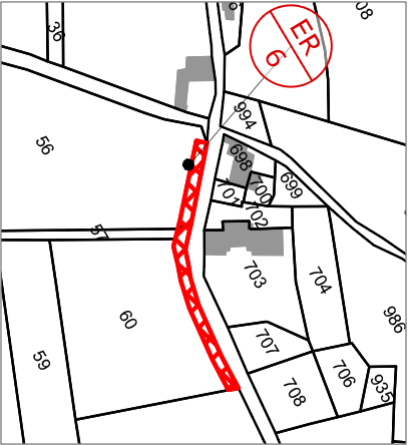
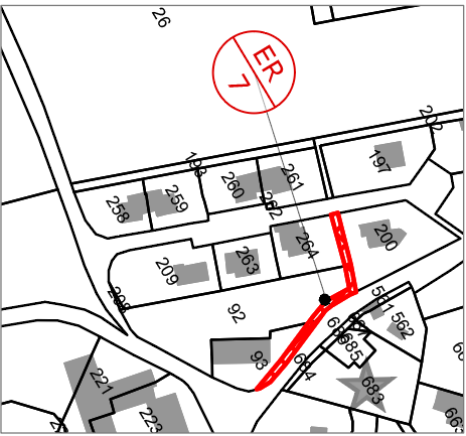
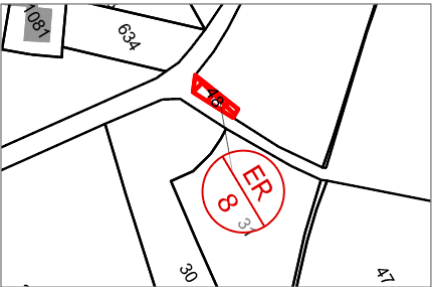
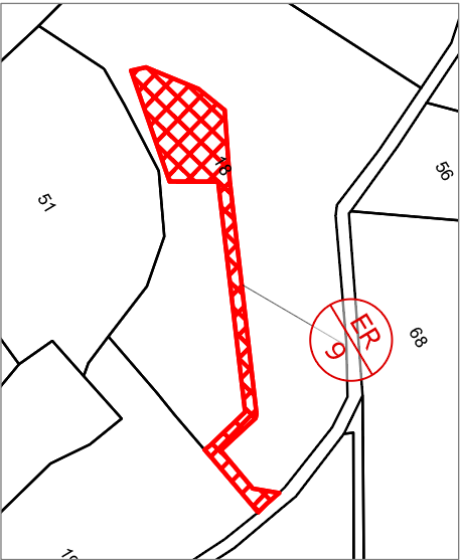



Ingénieurs conseils en aménagement durable du territoire

42 Boulevard Antonio VIVALDI
42 000 SAINT-ETIENNE

Tél. 04 77 92 71 47 / contact@eco-strategie.fr
www.eco-strategie.fr

N°	Objet	Bénéficiaire	Localisation	Extrait de plan	Superficie approximative
ER1	Agrandissement de l'école	Commune	Bourg, à l'arrière de l'école		1 025 m ²
ER2	Création d'une connexion piétonne entre la zone à urbaniser de Montalivet et le chemin descendant au centre-bourg	Commune	Montalivet		480 m ²
ER3	Aménagement d'un espace public	Commune	Bourg, face à la mairie		294 m ²
ER4	Aménagement de carrefour	Commune	Saint-Andéol		922 m ²
ER5	Aménagement (élargissement) de voirie	Commune	Bourg, face à l'école		130 m ²

<p>ER6</p>	<p>Création d'une liaison piétonne le long de la route de la Galaure</p>		<p>Route de la Galaure, à hauteur de l'école Saint-Sébastien</p>		<p>535 m²</p>
<p>ER7</p>	<p>Création d'une connexion piétonne entre Montvalprés et le centre-bourg, via l'impasse des Rives du Bion</p>	<p>Commune</p>	<p>Village, secteur de Montvalprés et impasse des Rives du Bion</p>		<p>250 m²</p>
<p>ER8</p>	<p>Protection d'installations techniques (repositoires et répartiteurs) liées à un réseau d'eau</p>	<p>Commune</p>	<p>Les Escoffers</p>		<p>124 m²</p>
<p>ER9</p>	<p>Aménagement de l'accès à la Madone de Saint-Andéol et de ses abords</p>	<p>Commune</p>	<p>Saint-Andéol</p>		<p>2 226 m²</p>

<p>ER10</p>	<p>Bâtiment public mixte (logements locatifs sociaux et services)</p>	<p>Commune</p>	<p>Village, Grand Place</p>		<p>440 m²</p>
--------------------	---	----------------	-----------------------------	--	--------------------------