

Prescriptions nationales pour la dématérialisation des documents d'urbanisme

PLAN DE SAUVEGARDE ET DE MISE EN VALEUR



***Standard CNIG PSMV
v2022 rev. 2025-12***

Table des matières

| | |
|--|-----------|
| Suivi du document..... | 4 |
| 1 Présentation du document..... | 6 |
| 1.1 Généalogie..... | 6 |
| 1.2 Présentation du document..... | 6 |
| 1.3 Ressources complémentaires..... | 6 |
| Ressources documentaires..... | 6 |
| Contacts..... | 6 |
| 2 Rappels sur les PSMV..... | 7 |
| 2.1 PSMV : présentation générale..... | 7 |
| Le PSMV..... | 7 |
| 2.2 Contenu d'un PSMV selon le code de l'urbanisme..... | 8 |
| Les pièces écrites et graphiques..... | 8 |
| Objets géographiques..... | 9 |
| 3 Modélisation des données relatives aux PSMV..... | 10 |
| 3.1 Modèle conceptuel de données..... | 10 |
| 3.2 Catalogue d'objets..... | 10 |
| DOC_URBA..... | 10 |
| ZONE_URBA..... | 11 |
| PRESCRIPTION..... | 12 |
| INFORMATION..... | 12 |
| HABILLAGE..... | 13 |
| 3.3 Description des types énumérés – Millésime 2019-04..... | 14 |
| EtatDocumentType..... | 14 |
| ReferentielSaisieType..... | 14 |
| ZoneUrbaType..... | 14 |
| ProcedureUrbaType..... | 15 |
| FormdomiType..... | 15 |
| DestinationType..... | 15 |
| PrescriptionPSMVType..... | 16 |
| InformationPSMVType..... | 23 |
| 4 Recommandations pour des documents d'urbanisme numériques.... | 24 |
| 4.1 Saisie des données..... | 24 |
| 4.2 Qualité des données..... | 24 |
| 4.3 Règles d'organisation et de codification..... | 26 |
| 4.4 Métadonnées..... | 30 |
| 4.5 Considérations juridiques..... | 30 |
| 5 Annexes :..... | 31 |
| 5.1 Marché de numérisation..... | 31 |
| Cahier des charges de numérisation..... | 31 |
| 5.2 Implémentations complémentaires..... | 31 |
| Attributs supplémentaires optionnels..... | 31 |
| Identifiants d'objets..... | 31 |
| 5.3 Légende nationale PSMV et codification CNIG associée..... | 32 |

| | |
|--------------------------------|--|
| Titre | Prescriptions nationales pour la dématérialisation des documents d'urbanisme |
| Sous-titre | Plan de sauvegarde et de mise en valeur (PSMV) |
| Description du document | Ce document produit par le groupe national du CNIG décrit les spécifications des données des plans de sauvegarde et de mise en valeur (PSMV). Ces spécifications visent à standardiser les données géographiques des PSMV. |
| Date | Le 22 décembre 2025 (et correction d'une coquille le 23 juin 2026) |
| Versions | - v2025-12 adaptation aux évolutions du standard PLU v2024-12 et v2025-05 - v2022-10 adaptation aux évolutions du standard PLU v2022-10 - v2021-05 adaptation à la légende nationale PSMV cf. § Suivi du document - v2019-11 même version avec prise en compte des pièces écrites territorialisées - v2019-08 première version du standard spécifique aux PSMV |
| Résumé | Ce standard national d'échange de données géographiques a pour but d'harmoniser les informations minimales de description des Plan de sauvegarde et de mise en valeur (PSMV). Il vise à assurer l'interopérabilité des données géographiques et textuelles des PSMV vis à vis des infrastructures de données géographiques et notamment du Géoportail de l'urbanisme. Il se place du point de vue de la collectivité territoriale qui élabore directement son PSMV au format SIG ou bien le numérise après approbation. Il détermine, entre autres : <ul style="list-style-type: none"> • le modèle conceptuel des données, le catalogue d'objets et son implémentation • les règles d'organisation et de codification des données • les règles de topologie (la structuration des données spatiales) • le système de géoréférencement (l'attribution de coordonnées géographiques) Le périmètre du modèle conceptuel de données englobe les notions relatives aux zonages d'urbanisme, prescriptions, annexes informatives et habillage graphique. Ce standard fait référence au modèle de légende des documents graphiques des plans de sauvegarde et de mise en valeur (PSMV) , et au standard CNIG PLU dont il est issu avec lequel il est compatible. |
| Sources | <ul style="list-style-type: none"> • Versions précédentes du standard CNIG PLU / PSMV • le Code de l'urbanisme recodifié par l'ordonnance n° 2015-1174 du 23 septembre 2015 et le décret n° 2015-1783 du 28 décembre 2015 relatif à la partie réglementaire du livre Ier du code de l'urbanisme et à la modernisation du contenu du plan local d'urbanisme. • l'arrêté du 10 octobre 2018 fixant le modèle de légende des documents graphiques des plans de sauvegarde et de mise en valeur (PSMV) et sa fiche pratique, conformément à l'article D. 313-5-1 du Code de l'urbanisme. |
| Contributeurs | Le groupe de travail sur la dématérialisation des documents d'urbanisme du CNIG animé par le CEREMA et la DGALN (MCT et MTES), en relation avec le bureau de la protection et la gestion des espaces du Ministère de la Culture, et l'équipe projet du Géoportail de l'urbanisme. Les participants du groupe de travail sont : DGALN, DHUP, CEREMA, CGDD/MIG, IGN, l'IAU d'Ile de France, GéoBretagne, le Crige PACA, AITE, SIEA, la FNAU, l'ADAUHR, la DREAL Bretagne, l'UD75 de la DRIEA Ile-de-France, la Communauté d'Agglomération de Cergy-Pontoise, Rennes Métropole, ESRI France, etc. |
| Rédacteurs | Arnauld Gallais, Leslie Lemaire |
| Relecteurs | Groupe de travail CNIG sur la dématérialisation des documents d'urbanisme (GT CNIG DDU) Bureau de la protection et de la gestion des espaces du Ministère de la Culture |
| Format | Formats disponibles du fichier : LibreOffice Writer (.odt), Adobe PDF |
| Diffusion | PDF sur internet |
| Organisme | Conseil National de l'Information Géographique (CNIG) |
| Langue | français |
| Mots-clés | Plan de sauvegarde et de mise en valeur, PSMV, document d'urbanisme, SIG, information géographique, urbanisme, CNIG, Géoportail de l'urbanisme |
| Statut du document | <input type="checkbox"/> Projet de géostandard en cours d'élaboration <input type="checkbox"/> Appel à commentaires public organisé par le CNIG <input type="checkbox"/> Projet de géostandard proposé à la commission des Standards du CNIG <input checked="" type="checkbox"/> Géostandard validé par la Commission des standards du 12 juin 2025 |
| Licence | Le présent document est sous Licence Ouverte (Open Licence) Etalab |



Suivi du document

| | |
|---------------------------------------|--|
| Origine du document | Le géostandard PSMV est issu du standard PLU, se référer au document « Suivi des évolutions du Standard PLU-CC » |
| Janvier à avril 2019 | Élaboration de la première version du géostandard CNIG PSMV Revue et modification du projet de standard au GT CNIG DDU du 11 avril 2019 |
| Mai à juillet 2019 | Appel à commentaires, corrections et finalisation |
| Novembre 2019 | Prise en compte des pièces écrites territorialisées. (ajout codes 97-00 et renvoi au standard CNIG PLU) |
| Juin 2020 | Ajout dans le modèle de légende (§5.3) de la symbolisation de la prescription 07-69 |
| Mai 2021 | Ajout attribut ANGLE pour la rotation du cône de vue PRESC 40-50, et libelle TXT des PRESC 07-51 |
| v2022 - octobre 2022 | <ul style="list-style-type: none"> - Ajout des attributs FORMDOMI, DESTOUI, DESTCDT, DESTNON dans ZONE_URBA - Ajout de l'attribut NATURE aux tables de prescriptions - Ajout de l'attribut SYMBOLE permettant une symbolisation alternative à la symbolisation standard - Nouvelles codifications de prescriptions et de périmètres d'informations (cf. std PLU) - Le contenu de 0_Procedure se réfère aux article R153-22 et R153-20 du C. Urba - Le remplissage de l'attribut NOMPROC devient obligatoire |
| v2025-06 décembre 2024 à juin 2025 | <ul style="list-style-type: none"> - actualisation des hyperliens vers le nouveau site du CNIG - Intégration du règlement structuré au format XML et mentions au standard CNIG SRU - renommage des codifications MC et MJ en MEC et MAJ dans ProcedureUrbaType - 5_Orientations_amenagement est renommé 5_OAP, ainsi que les fichiers pdf - ajout de codifications de Prescriptions et de périmètres d'Informations - révision du contenu du répertoire 0_Procedure - évolutions résultant de celles du standard PLU (par renvoi au standard PLU) : <ul style="list-style-type: none"> - précision sur l'unicité de la valeur de DATAPPRO - règle de partage de géométrie avec le cadastre accentuée pour les zones et prescriptions - précisions apportées au contenu de la table DOC_URBA - ajout de codifications de DESTDOMI et FORMDOMI - caractères autorisés dans les champs LIBELONG, LIBELLE, TXT de HABILLAGE_T - précisions sur le répertoire 1_Rapport_de_presentation - ajout des attributs NOMRAPP et URLRAPP à DOCURBA - ajout prescriptions 54_01 et 54-02 pour les zones de recul du trait de côte - ajout prescriptions 55_01 et 55-02 implantations des installations d'énergie renouvelable - rappel de l'unicité de DATAPPRO pour l'ensemble du lot de données - ajout prescription 56-00 et périmètre d'information 43-00 - renommage des pièces écrites d'oap (oap en remplacement de orientations_amenagement) - ajout des géom. autorisées par référence au standard PLU et à la légende nationale PSMV - rappel sur l'obligation d'intégrer tous les attributs dans les tables |
| v2025-12 déc. 2025 | - ajout des géométries autorisées dans PrescriptionPSMVType et InformationPSMVType |
| v2025-12 juin 2026 | - correction : ajout du code de prescription 44-05, cf. issue 2 |

Glossaire

| | |
|------------|---|
| CC | Carte Communale |
| CNIG | Conseil National de l'Information Géolocalisée |
| DGALN | Direction Générale de l'Aménagement, du Logement et de la Nature |
| DGFIP | Direction Générale des Finances Publiques |
| EPCI | Établissement Public de Coopération Intercommunale |
| GPU | Géoportail de l'urbanisme [https://www.geoportail-urbanisme.gouv.fr] |
| IGN | Institut national de l'information géographique et forestière |
| INSEE | Institut National des Statistiques et des Études Économiques |
| MCD | Modèle Conceptuel de Données |
| MTES - MCT | Ministère de la transition écologique et solidaire - Ministère de la cohésion des Territoires |
| OAP | Orientations d'Aménagement et de Programmation |
| PADD | Projet d'Aménagement et de Développement Durables |
| PCIv | Plan Cadastral Informatisé vecteur |
| PLU | Plan Local d'Urbanisme |
| PLUi | Plan Local d'Urbanisme Intercommunal |
| PSMV | Plan de Sauvegarde et de Mise en Valeur |
| RNU | Règlement national d'urbanisme |
| RPCU | Représentation Parcellaire Cadastral Unique |
| SIG | Système d'Informations Géographiques |
| SRU | (standard CNIG de) structuration du règlement d'urbanisme |
| SUP | Servitude d'Utilité Publique |

1 Présentation du document

1.1 Généalogie

Ce standard de dématérialisation est le résultat d'un travail continu du groupe de travail du CNIG sur la numérisation des documents d'urbanisme.

Son élaboration a été initiée suite à la spécification et l'arrêt du [modèle de légende des documents graphiques des plans de sauvegarde et de mise en valeur \(PSMV\)](#).

Il est issu du standard PLU v2017b du 03/10/2018, dont il reprend à l'identique le modèle de données et l'implémentation informatique, tout en complétant sa codification de prescriptions et d'informations par des codes et sous-codes spécifiques aux PSMV. Ces derniers prennent en considération les compétences propres des PSMV et viennent préciser certains codes de la nomenclature des PLU pour atteindre un niveau de détail cohérent avec le modèle de légende unifiée.

Comme le standard PLU dont il est issu, le standard PSMV prend en compte la refonte du code de l'urbanisme suite à l'[ordonnance du 23 septembre 2015](#) et au [décret du 28 décembre 2015](#).

La présente version intègre les améliorations du standard PLU v2022-10 : l'intégration de la forme dominante de la zone d'urbanisme ; l'intégration des destinations de la zone d'urbanisme ; la possibilité de symbolisation alternative à la symbolisation standard ; etc. Elle s'adapte également aux prescriptions du [standard de structuration du règlement d'urbanisme](#) (standard SRU).

1.2 Présentation du document

Pour ce chapitre, se référer au §1.2 du [standard CNIG PLU](#).

Remarque Nombre de spécifications du standard PSMV sont communes au standard PLU, auquel il convient de se référer.

1.3 Ressources complémentaires

Ressources documentaires

L'utilisateur pourra se référer aux ressources suivantes :

- [Code de l'urbanisme](#)
- [Code du patrimoine](#)
- Les [sites patrimoniaux remarquables](#) (Ministère de la Culture)
- [Arrêté du 10 octobre 2018](#) fixant le [modèle de légende du document graphique du règlement du PSMV](#)
- [Fiche pratique sur la légende](#) du document graphique du règlement PSMV
- Conseil national de l'Information Géographique (CNIG) : [Groupe dématérialisation des documents d'urbanisme](#)
- Géorezo : [Forum \[PLU numérique\] Nouvelles prescriptions nationales](#)
- [Standard CNIG SRU](#) (structuration du règlement d'urbanisme)

Contacts

Sur le volet urbanisme :

- Bureau de la protection et la gestion des espaces du Ministère de la Culture : bpge.spat@culture.gouv.fr

Sur le volet numérisation et exploitation géomatique :

- Contact CNIG : cnig@cnig.gouv.fr
- [Département des S.I patrimoniaux](#) du Ministère de la Culture

2 Rappels sur les PSMV

2.1 PSMV : présentation générale

Le PSMV

Le plan de sauvegarde et de mise en valeur (PSMV) est un document d'urbanisme introduit par la loi du 4 août 1962, dite « loi Malraux ».

Le PSMV est régi par les articles [L. 313-1](#) et suivants et [R. 313-1](#) et suivants du code de l'urbanisme.

Sur le périmètre qu'il recouvre, il tient lieu de PLU.

Le PSMV est élaboré conjointement par l'État et l'autorité compétente en matière de PLU ou de document en tenant lieu. L'État peut toutefois confier l'élaboration d'un PSMV à l'autorité compétente en matière de PLU ou de document d'urbanisme en tenant lieu qui en fait la demande, et lui apporte si nécessaire son assistance technique et financière.

Le projet de PSMV est soumis pour avis à la commission locale du site patrimonial remarquable et, le cas échéant, à l'avis de la commune concernée. Après avis de l'autorité compétente en matière de PLU ou de document en tenant lieu et de la Commission nationale du patrimoine et de l'architecture, le projet de PSMV est soumis à enquête publique. Il est approuvé par l'autorité administrative si l'avis de l'autorité compétente en matière de PLU ou de document en tenant lieu est favorable, par décret en Conseil d'État dans le cas contraire.

L'acte décidant la mise à l'étude du plan de sauvegarde et de mise en valeur met en révision le plan local d'urbanisme lorsqu'il existe. Jusqu'à l'approbation du plan de sauvegarde et de mise en valeur, le plan local d'urbanisme mis en révision peut être modifié ou faire l'objet de révisions allégées.

Étendue géographique et objectifs

Le PSMV a pour vocation principale d'édicter des règles d'urbanisme dans un site patrimonial remarquable (dispositif qui rassemble depuis la loi LCAP de juillet 2016 les anciens secteurs sauvegardés, AVAP et ZPPAUP). Il couvre tout ou partie du site patrimonial remarquable.

S'appuyant sur une identification fine du patrimoine bâti ou non qui fait l'intérêt du site, il définit des règles visant à garantir que les aménagements futurs préservent ces éléments, voire contribuent à les requalifier ou les valoriser.

2.2 Contenu d'un PSMV selon le code de l'urbanisme

Les pièces écrites et graphiques

Généralités Le PSMV comporte les mêmes pièces qu'un PLU – rapport de présentation, règlement, annexes, orientations d'aménagement et de programmation (facultatives) – à l'exception du PADD. En effet, le PSMV doit être compatible avec le PADD du PLU.

Nombre d'éléments d'un PSMV seront identifiés comme des secteurs avec disposition de reconstruction / démolition, des éléments de paysage ou de patrimoine à protéger, des limitations particulières d'implantation des constructions, à rattacher aux occurrences 03, 07 et 15 des prescriptions dans le modèle de données.

Le contenu du PSMV est défini à la [Sous-section 1 : Contenu du PSMV](#).

Article [R313-2](#) :

Le PSMV comprend un rapport de présentation et un règlement, et peut comporter des OAP relatives à des immeubles bâtis ou non bâtis ou ensembles d'immeubles, assorties le cas échéant de documents graphiques.

Le règlement comprend des règles écrites et des documents graphiques qui sont définis à l'article [R. 313-5](#).

Il est accompagné d'annexes.

Rapport de présentation Article [R313-3](#) :

Le rapport de présentation (...) explique les choix retenus pour établir le PSMV et leur compatibilité avec le PADD du PLU lorsqu'il en existe un.

Il est fondé sur un diagnostic comprenant :

- un inventaire du patrimoine historique, urbain, architectural, archéologique, artistique et paysager ;*
- une analyse de l'architecture par immeuble ou par groupe d'immeubles présentant des caractéristiques architecturales homogènes, y compris des éléments d'architecture et de décoration situés à l'intérieur et à l'extérieur des immeubles, des modes constructifs et des matériaux.*

Orientations d'aménagement et de programmation Article [R313-4](#) :

Les OAP peuvent, par quartier ou par secteur, prévoir les actions et opérations d'aménagement mentionnées au 1° de l'article [L. 151-7](#).

Règlement Article [R313-5](#) :

L'article R313-5 stipule que les dispositions de la partie réglementaire du code de l'urbanisme applicables au contenu des règlements des PLU le sont également au contenu des règlements des PSMV. Par ailleurs, il indique :

Le règlement du PSMV (...) comprend les éléments mentionnés au 2° du I de l'article [L. 631-4](#) du code du patrimoine.

Il peut préciser les conditions dans lesquelles la démolition ou la modification des immeubles ou des parties intérieures ou extérieures d'immeubles est imposée à l'occasion d'opérations d'aménagement publiques ou privées.

Il peut en outre protéger les éléments d'architecture et de décoration, les immeubles par nature ou les effets mobiliers attachés à perpétuelle demeure (...) situés à l'extérieur ou à l'intérieur d'un immeuble (...).

Objets géographiques

Les objets représentés par les documents graphiques d'un PSMV sont localisés par des figurés surfaciques, linéaires ou ponctuels.

Les zones constitutives du zonage

Le zonage est décrit dans le code de l'urbanisme (articles [R151-17 à R151-26](#)) sur la base d'une partition stricte, sans intersection possible, dans les quatre types de zones : urbaine (U), à urbaniser (AU), agricole (A), naturelle et forestière (N).
Se référer au paragraphe correspondant dans le [standard CNIG PLU](#).

Prescriptions se superposant au zonage

Outre le zonage réglementaire (voir ci-dessus), les documents graphiques font apparaître :

- les secteurs visés par les OAP, elles aussi opposables au droit de construire (article [L. 151-7-1°](#) du code de l'urbanisme) ;
- les secteurs, périmètres et éléments ponctuels pour lesquels des contraintes et possibilités spécifiques sont définies par le règlement du PSMV (articles [L.151-28](#) et [R. 151-9 à R. 151-50](#) du code de l'urbanisme).

Exemples de prescriptions faisant l'objet d'une représentation graphique : espaces boisés classés, emplacements réservés, etc.

Annexes informatives

Ces annexes décrivent des périmètres sur lesquels des dispositions relevant du code de l'urbanisme ou de législations extérieures peuvent interférer avec le droit à construire. Les documents ou décisions reproduits en annexe peuvent générer des obligations indépendamment des prescriptions prévues par le PSMV ou contenir des informations importantes pour la réalisation des projets. Il s'agit :

- des servitudes d'utilité publique, énumérées en [annexe du livre Ier du code de l'urbanisme](#). Les servitudes d'utilité publique font l'objet d'un standard qui leur est spécifique (voir [standard CNIG SUP v2016b](#)).
- des éléments énumérés aux [articles R. 151-52 et R. 151-53 C. urb.](#) (ex. : plan d'exposition au bruit, zones d'aménagement concerté, périmètres de droit de préemption, secteurs d'information sur les sols,...)

Remarque : les annexes peuvent comporter d'autres informations, comme la mention et la localisation des sites contenant des vestiges archéologiques concernés par le [décret n°2004-490 relatif aux procédures administratives et financières en matière d'archéologie préventive](#) (cf. art. [L. 522-5](#) et [R. 523-1](#) Code du patrimoine).

Remarque

Une prescription est une règle d'urbanisme créée par le document d'urbanisme : si le document d'urbanisme est annulé par le tribunal administratif, la prescription l'est aussi.

Une annexe informative est un élément impactant l'urbanisme mais indépendant du document d'urbanisme : si le document d'urbanisme est annulé par le tribunal administratif, le périmètre d'information continue de s'appliquer.

3 Modélisation des données relatives aux PSMV

3.1 Modèle conceptuel de données

Le MCD étant strictement identique, se référer au §3.1 du [standard CNIG PLU](#).

3.2 Catalogue d'objets

DOC_URBA

se référer au §3.2 du [standard CNIG PLU](#).

Seule particularité : la présence d'un PSMV permet à plusieurs documents d'urbanisme de présenter un état « opposable » au sein d'un même territoire communal.

| Nom de la table : <INSEE ou SIREN>_DOC_URBA_<DATAPPRO> | | | Géométrie : aucune | |
|--|---|--|--------------------|--|
| Table décrivant le document d'urbanisme | | | | |
| Attribut | Définition | Occurrences | Type | Contraintes sur l'attribut |
| IDURBA | Identifiant du document d'urbanisme Constitue une clé externe dans les autres tables du lot de données | Ex : 41018_PSMV_20041103 Ex : 25056_PSMV_20170915_A Ex : 25056_PSMV_20170915_B | C30 | Format : <INSEE ou SIREN>_PSMV_<DATAPPRO>[_Cod eDU] cf. §4.3 Valeur vide interdite |
| TYPEDOC | Type du document d'urbanisme | PSMV | C4 | Valeur PSMV obligatoire |
| ETAT | Forme du document au regard de sa procédure ou de son annulation contentieuse. | Énumération EtatDocumentType | C2 | Valeur vide interdite |
| NOMPROC | Nom de la dernière procédure (ou de la plus importante dans le cas de plusieurs procédures le même jour) | Énumération ProcEDUREUrbaType | C10 | Valeur vide interdite |
| DATAPPRO | Date d'approbation de la dernière procédure administrative ayant fait évoluer le PSMV. Dans le cas d'un PSMV cette date correspond à celle de l'arrêté préfectoral ou du décret en Conseil d'État dans le cas où la collectivité a donné un avis défavorable sur le projet de PSMV. | | C8 | Valeur vide interdite si l'état du document vaut 'Opposable' Valeur '00000000' pour un document d'urbanisme en cours de procédure |
| DATEFIN | Date de fin de validité du PSMV. Si le PSMV est remplacé, cette date correspond à la date d'approbation du document qui le remplace. Si le PSMV est annulé, cette date correspond à la date d'annulation du PSMV. | | C8 | Valeur vide interdite si l'état du document vaut 04 'Annulé' ou 05 'Remplacé' |
| SIREN | Le cas échéant, numéro SIREN de l'intercommunalité compétente en matière d'urbanisme ayant pris part à l'élaboration du PSMV | | C9 | Valeur vide si la collectivité compétente est une commune |
| NOMRAPP | Nom du fichier contenant le dernier rapport de présentation | | C80 | valeur vide interdite (sauf si URLRAPP est renseigné) |
| URLRAPP | Lien d'accès au fichier contenant le dernier rapport de présentation | | C254 | Hyperlien - valeur vide autorisée |
| NOMREG | Nom ou référence du fichier pdf contenant le règlement du PSMV | | C80 | Valeur vide interdite Les noms des fichiers respectent une convention de nommage |
| URLREG | Lien d'accès au fichier du règlement intégral sous forme numérique | | C254 | Hyperlien valeur vide possible |
| NOMPLAN | Nom ou référence du fichier du plan origine scanné ou d'une archive zip regroupant les plans scannés. Il s'agit du plan sur lequel figure le tampon juridique. | | C80 | Valeur vide autorisée Les noms des fichiers respectent une convention de nommage |
| URLPLAN | Lien d'accès au fichier du plan scanné, ou d'une archive zip regroupant les plans scannés | | C254 | Hyperlien valeur vide autorisée |
| URLPE | Lien d'accès à l'archive zip comprenant l'ensemble des pièces écrites | | C254 | Hyperlien valeur vide autorisée |
| SITWEB | Page web du service de consultation du PSMV | | C254 | La valeur vide signifie que le PSMV n'est pas accessible sur internet ou que son adresse n'est pas connue. |
| TYPeref | Référentiel cadastral ou topographique utilisé lors de la numérisation des documents graphiques | Énumération ReferentielSaisieType | C2 | La valeur vide signifie que le référentiel de saisie n'est pas connu ou n'a pas pu être identifié |
| DATEREF | Date d'actualité ou de mise à jour du référentiel cadastral ou topographique utilisé | | C8 | Valeur vide interdite format cf. §4.3 |

NOMREG référence le fichier pdf correspondant au règlement du document d'urbanisme. URLREG pointe vers le même fichier s'il est publié sur un éventuel serveur externe, par exemple le site internet de la collectivité.

| Nom de la table : <INSEE ou SIREN>_DOC_URBA_COM_<DATAPPRO> | | Géométrie : aucune | |
|--|---|--|----------------------------|
| Table associant le PSMV aux communes auxquelles il s'applique (une seule dans le cas général !) Elle dresse la liste des communes couvertes en tout ou partie par le PSMV. Elle contient autant de lignes que de communes auxquelles s'applique le PSMV. | | Cardinalité : 1..N (un à plusieurs) | |
| Attribut | Définition | Type | Contraintes sur l'attribut |
| IDURBA | Identifiant du PSMV (cf table DOC_URBA) | C30 | Valeur vide interdite |
| INSEE | Code INSEE de la commune sur laquelle il s'applique | C5 | Valeur vide interdite |

ZONE_URBA *se référer au §3.2 du [standard CNIG PLU](#).*

| Nom de la table : <INSEE ou SIREN>_ZONE_URBA_<DATAPPRO> | | Géométrie : surfacique | |
|--|---|---|---|
| Table contenant les zonages du PSMV | | | |
| Attribut | Définition | Occurrences | Type Contraintes sur l'attribut |
| LIBELLE | Nom court de la zone tel qu'il apparaît sur le plan de zonage (ex : Uc) | | C12 Valeur vide interdite |
| LIBELONG | Nom complet littéral de la zone tel qu'il apparaît dans le chapitre du règlement écrit. (ex : 2AUci : zone de la plaine verte) | | C254 Valeur vide autorisée |
| TYPEZONE | Type de la zone classé dans une nomenclature simplifiée. | Énumération ZoneUrbaType | C3 Valeur vide interdite |
| FORMDOMI | Forme d'aménagement dominante souhaitée pour la zone afin de répondre aux besoins de réhabilitation, restructuration ou d'aménagement. Par exemple, une zone de type U peut voir sa forme urbaine dominante différer suivant qu'elle accueille préférentiellement tel type d'habitat ou d'équipement. Cet attribut est à renseigner en procédant à une analyse du chapitre s'appliquant à la zone, ou des dispositions générales du règlement. Toutes les zones de même libellé (Ex : Uc) ont a priori la même forme urbaine dominante correspondant aux indications portées dans le règlement. | Énumération FormdomiType | C4 Valeur vide autorisée |
| DESTOUI | destinations et sous-destinations autorisées, conditionnées, interdites dans une zone en application des articles R151-27 et R151-28 du code de l'urbanisme | Codes DestinationType séparés par "-" ex : DESTOUI : 31-32-34-41-43-46 DESTCDT : 20-36-37-51-52 DESTNON : 10-33-35-42-44-45-53-54 | C120 Valeur vide autorisée |
| NOMFIC | Nom du fichier contenant le texte du règlement de la zone | | C80 Les noms des fichiers respectent une convention de nommage valeur vide interdite |
| URLFIC | Lien d'accès au fichier contenant le texte du règlement de la zone ou à défaut du règlement intégral indexé | | C254 Hyperlien valeur vide autorisée |
| IDURBA | Identifiant du PSMV (cf. table DOC_URBA) | | C30 Valeur vide interdite |
| DATVALID | Le standard ne gère pas l'historique des documents. Néanmoins, certains utilisateurs ont fait part du besoin de conserver la date d'apparition ou de dernière modification des zonages d'urbanisme. La date de la dernière validation de la zone correspond à celle du dernier changement apporté à la zone ou à son règlement. | a) Si une zone d'urbanisme porte une date de validation égale au 6 mai 2007 au sein d'un PSMV approuvé le 25 février 2012, cela signifie qu'elle n'a pas été impactée par les évolutions du PSMV depuis le 6 mai 2007. b) Si pour une zone AU seules les OAP sont modifiées, il y a lieu tout de même de modifier sa date de validation. | C8 Antérieure ou égale à DATAPPRO Valeur vide autorisée, sauf dans le cas d'une révision totale où toutes les dates de validation sont réinitialisées à la date d'approbation du nouveau document. |
| SYMBOLE | Symbolisation alternative, le cas échéant, faisant référence au registre des symboles. | ZONE_<typezone>_NNN cf. § Attribut SYMBOLE | C20 Valeur vide autorisée |

Astuce : On privilégie l'accès au sommaire en première page du règlement renvoyant vers chaque chapitre.

L'attribut NOMFIC peut également prendre la forme *fichier.pdf#page=n° page* afin que le pdf s'ouvre à la page concernant le zonage, ou encore la forme *fichier.pdf#nameddest={libelle}* pour un accès direct à la « destination » du pdf portant tel {libelle}.
(Idem pour URLFIC).

Exemple : si le règlement de la zone Ub figure p24, l'attribut NOMFIC prendra la valeur :
41018_reglement_20041103.pdf#page=24 ou encore 41018_reglement_20041103.pdf#nameddest=Ub

PRESCRIPTION se référer au §3.2 du [standard CNIG PLU](#).

| Nom de la table : <INSEE ou SIREN> PRESCRIPTION_SURF <DATAPPRO> | | | Géométrie : surfacique | |
|---|--|--|-------------------------------|---|
| Nom de la table : <INSEE ou SIREN> PRESCRIPTION_LIN <DATAPPRO> | | | Géométrie : linéaire | |
| Nom de la table : <INSEE ou SIREN> PRESCRIPTION_PCT <DATAPPRO> | | | Géométrie : ponctuelle | |
| Tables contenant les prescriptions se superposant au PSMV | | | | |
| Attribut | Définition | Occurrences | Type | Contraintes sur l'attribut |
| LIBELLE | Description physique de la prescription. Exemple : Emplacement réservé n°12 L'attribut LIBELLE peut également être utilisé pour caractériser des éléments hors légende nationale PSMV | | C254 | Valeur vide interdite |
| TXT | Étiquette (libellé court) associée au nom de la prescription. ex1 : ER 12 ex2 : hauteur d'une prescription (codée 39) ex3 : désignation d'élément intérieur particulier de code 07-51 : A,B,C,D,E,F,M,O,P,R,S,T,V ou nombre renvoyant vers une liste intégrée aux pièces écrites du règlement ou au document graphique précisant l'objet de la protection. | | C10 | Valeur vide autorisée, sauf : Valeur vide interdite si TYPEPSC=39 |
| TYPEPSC | Type précisant l'objet de la prescription | Énumération PrescriptionPSMVType | C2 | Valeur vide interdite |
| STYPEPSC | sous-type détaillant le type | | C2 | Valeur vide interdite |
| NATURE | Libellé caractérisant un ensemble de prescriptions de même TYPEPSC-STYPEPSC (cf. <i>standard CNIG "Structuration du Règlement d'Urbanisme"</i>) Ex : TYPEPSC = 07, STYPEPSC = 02, NATURE = Cones_de_vue TYPEPSC = 15, STYPEPSC = 01, NATURE = retrait_par_rapport_voies | | C50 | Valeur vide autorisée cf. règles chaînes de caractères et espaces remplacés par des " _ " |
| NOMFIC | Nom du fichier pdf contenant le texte décrivant la prescription, à défaut : le nom du fichier du règlement | | C80 | Les noms des fichiers respectent une convention de nommage valeur vide autorisée |
| URLFIC | Lien d'accès au fichier contenant le texte décrivant la prescription | | C254 | Hyperlien. valeur vide autorisée |
| IDURBA | Identifiant du PSMV (cf. table DOC_URBA) | | C30 | Valeur vide interdite |
| DATVALID | Date de la dernière validation de la prescription. Cette date correspond à celle du dernier changement apporté à la prescription ou à son règlement. La date de validation est donc antérieure ou égale à la date d'approbation du PSMV auquel appartient la prescription. | | C8 | Antérieure ou égale à DATAPPRO valeur vide autorisée |
| SYMBOLE | Symbolisation alt. le cas échéant. Elle fait référence au registre des symboles. | PS-<S/L/P>_<typepsc>-<stypespsc> cf. § Attribut SYMBOLE | C20 | Valeur vide autorisée |
| Attribut supplémentaire particulier à <INSEE ou SIREN> PRESCRIPTION_PCT <DATAPPRO> : | | | | |
| ANGLE | Angle du symbole ponctuel exprimé en degré par rapport à l'horizontale dans le sens anti-trigonométrique. | valeur comprise entre 0 et 359 | entier | Valeur vide autorisée, sauf pour TYPEPSC=40 et STYPEPSC=50 |

INFORMATION se référer au §3.2 du [standard CNIG PLU](#).

| Nom de la table : <INSEE ou SIREN> INFO_SURF <DATAPPRO> | | | Géométrie : surfacique | |
|--|--|---|-------------------------------|---|
| Nom de la table : <INSEE ou SIREN> INFO_LIN <DATAPPRO> | | | Géométrie : linéaire | |
| Nom de la table : <INSEE ou SIREN> INFO_PCT <DATAPPRO> | | | Géométrie : ponctuelle | |
| Tables contenant les périmètres d'informations se superposant au PSMV | | | | |
| Attribut | Définition | Occurrences | Type | Contraintes sur l'attribut |
| LIBELLE | Description du périmètre d'information L'attribut LIBELLE peut également être utilisé pour caractériser des éléments hors légende nationale PSMV | | C254 | Valeur vide interdite |
| TXT | Étiquette contenant le libellé court de l'information | | C10 | Valeur vide autorisée |
| TYPEINF | Type d'information | Énumération InformationPSMVType | C2 | Valeur vide interdite |
| STYPEINF | sous-type détaillant le type | | C2 | Valeur vide interdite |
| NOMFIC | Nom du fichier contenant le texte décrivant l'information Dans le cas où ce texte se trouve dans le rapport de présentation, on indiquera le nom du fichier du rapport de présentation suivi de #page=n pour indiquer le n° de la page. Exemple : 41018_rapport_20041103.pdf#page=8 | | C80 | Valeur vide autorisée Les noms des fichiers respectent une convention de nommage |
| URLFIC | Lien d'accès au fichier contenant le texte décrivant l'information | | C254 | Hyperlien. Valeur vide autorisée |
| IDURBA | Identifiant du PSMV (cf. table DOC_URBA) | | C30 | Valeur vide interdite |
| DATVALID | Date de la mise à jour du PSMV ayant pour objet l'annexion du périmètre d'information au document d'urbanisme. La date de validation est donc antérieure ou égale à la date d'approbation du PSMV auquel appartient le périmètre d'information. | | C8 | Antérieure ou égale à DATAPPRO valeur vide autorisée |
| SYMBOLE | Symbolisation alternative, le cas échéant. Elle fait référence au registre des symboles. | INF-<S/L/P>_<typeinf>-<stypesinf> cf. § Attribut SYMBOLE | C20 | Valeur vide autorisée |

HABILLAGEse référer au §3.2 du [standard CNIG PLU](#).

| Nom de la table : <INSEE ou SIREN>_HABILLAGE_SURF_<DATAPPRO> | | Géométrie : surfacique | |
|--|--|-------------------------------|----------------------------|
| Nom de la table : <INSEE ou SIREN>_HABILLAGE_LIN_<DATAPPRO> | | Géométrie : linéaire | |
| Nom de la table : <INSEE ou SIREN>_HABILLAGE_PCT_<DATAPPRO> | | Géométrie : ponctuelle | |
| Table contenant les éléments d'habillage surfaciques, linéaires, ponctuels du PSMV | | | |
| Attribut | Définition | Type | Contraintes sur l'attribut |
| NATTRAC | Description de la nature de l'élément d'habillage | C40 | valeur vide interdite |
| COULEUR | Couleur de l'élément graphique, sous la forme rouge-vert-bleu (RVB) Exemple : 255-255-000 | C11 | valeur vide autorisée |
| IDURBA | Identifiant du PSMV (cf. table DOC_URBA) | C30 | Valeur vide interdite |

| Nom de la table : <INSEE ou SIREN>_HABILLAGE_TXT_<DATAPPRO> | | | |
|--|--|--------|----------------------------|
| Géométrie : texte pour les outils SIG le permettant. Sinon : géométrie ponctuelle. Les attributs : POLICE, TAILLE, STYLE, ANGLE sont utilisés dans ce cas | | | |
| Table contenant les éléments d'habillage textuels du PSMV | | | |
| Attribut | Définition | Type | Contraintes sur l'attribut |
| NATECR | Description de la nature de l'écriture | C40 | valeur vide interdite |
| TXT | Texte de l'écriture | C80 | valeur vide interdite |
| POLICE | Nom de la police de l'écriture | C40 | valeur vide autorisée |
| TAILLE | Taille des caractères en point | ENTIER | valeur vide autorisée |
| STYLE | Style de l'écriture (ex : italique, gras, souligné) | C40 | valeur vide autorisée |
| COULEUR | Couleur de l'élément graphique, sous la forme rouge-vert-bleu (RVB) Exemple : 255-255-000 | C11 | valeur vide autorisée |
| ANGLE | Angle de l'écriture exprimé en degré, par rapport à l'horizontale, dans le sens anti-trigonométrique | ENTIER | valeur vide autorisée |
| IDURBA | Identifiant du PSMV (cf. table DOC_URBA) | C30 | Valeur vide interdite |

3.3 Description des types énumérés – Millésime 2019-04

EtatDocumentType

Définition | Forme du document d'urbanisme au regard de sa procédure ou de son annulation contentieuse.

| Code | Libellé | Définition |
|------|-----------------------|---|
| 01 | En cours de procédure | Le document est en cours de procédure quand une procédure a été engagée (prescrite) mais qu'aucune décision d'approbation n'a encore été prise |
| 02 | Arrêté | Le projet de document est finalisé et arrêté par une première décision officielle qui vient valider son périmètre d'application. Le document n'est pas applicable. |
| 03 | Opposable | Le document est approuvé par l'autorité publique compétente et a fait l'objet de toutes les transmissions et publicités nécessaires. |
| 04 | Annulé | Le document a été annulé par une décision de justice. Le document précédent s'applique sous réserve de n'être pas devenu illégal entre temps. A défaut de document antérieur, le règlement national d'urbanisme (RNU) s'applique. |
| 05 | Remplacé | Le document n'est plus en vigueur et a été remplacé suite à une nouvelle procédure |
| 06 | Abrogé | Le document est annulé par décision de l'autorité publique compétente. |
| 07 | Approuvé | L'approbation a été prononcée et a donné lieu à une délibération de l'autorité compétente, mais le document n'a pas encore fait l'objet de toutes les transmissions et publicités nécessaires. |
| 08 | Partiellement annulé | Le document a été partiellement annulé par une décision de justice |
| 09 | Caduc | Le document est rendu caduc par la réglementation |

ReferentielSaisieType

Définition | Référentiel cadastral utilisé lors de la numérisation des documents graphiques

| Code | Libellé | Définition |
|------|-----------------------|--|
| 01 | PCI | Plan Cadastral Informatisé |
| 02 | BD Parcellaire | BD Parcellaire |
| 03 | RPCU | Représentation parcellaire cadastrale unique |
| 04 | Référentiel local | Référentiel local, propre à la collectivité, réputé plus détaillé et précis que le référentiel cadastral |
| 05 | Orthophoto & Cadastre | Orthophoto utilisée en complément du parcellaire cadastral lorsqu'elle est considérée plus précise |

ZoneUrbaType

Définition | Type de zone d'urbanisme

| Code | Libellé | Définition |
|------|-------------------------|---|
| U | urbaine | Secteurs déjà urbanisés et secteurs où les équipements publics existants ou en cours de réalisation ont une capacité suffisante pour desservir les constructions à implanter |
| AUc | à urbaniser | Zone d'urbanisation future qui pourra être urbanisée ponctuellement ou à l'occasion de la réalisation d'opérations d'aménagement ou de constructions compatibles avec les orientations d'aménagement et de programmation et, le cas échéant, le règlement. |
| AUs | à urbaniser bloquée | Zone à urbaniser, mais dont l'ouverture est subordonnée à une modification ou une révision du PSMV |
| A | agricole | Secteurs de la commune, équipés ou non, à protéger en raison du potentiel agronomique, biologique ou économique des terres agricoles. |
| N | Naturelle et forestière | Secteurs de la commune, équipés ou non, à protéger en raison soit de la qualité des sites, des milieux naturels, des paysages et de leur intérêt, notamment du point de vue esthétique, historique ou écologique, soit de l'existence d'une exploitation forestière, soit de leur caractère d'espaces naturels. |

| ProcEDUREUrbaType | |
|--|--|
| Définition | Désignation de la dernière procédure d'urbanisme du PSMV |
| Remarque : n° correspond au numéro de la procédure depuis la dernière révision générale ou à défaut depuis l'élaboration. Exemple : MS2 : Modification simplifiée n°2 depuis la dernière révision générale (car une révision réinitialise le numéro à la valeur : 1) | |

| Code | n° | Libellé |
|------------|----|--|
| E | | Elaboration |
| MEC | x | Mise en compatibilité (exemple : MEC3 correspond à la troisième procédure de mise en compatibilité) |
| MAJ | x | Mise à jour des annexes (exemple : MAJ4 correspond à la quatrième procédure de mise à jour) |
| M | x | Modification de droit commun (exemple : M5 correspond à la cinquième procédure de modification) |
| MS | x | Modification simplifiée (exemple : MS1 correspond à la première procédure de modification simplifiée) |
| R | | Révision |
| RA | x | Révision effectuée en application de l'article L. 153-34 du code de l'urbanisme (exemple : RA2 correspond à la seconde procédure de révision dite "allégée") |
| RS | x | Révision simplifiée (art. L.153-34) (exemple : RS4 correspond à la quatrième procédure de révision simplifiée) <i>Remarque : la procédure de révision simplifiée n'est plus applicable depuis le 1er janvier 2013. La valeur "RS" est maintenue pour les seuls documents dont la dernière évolution serait une révision simplifiée menée avant cette date.</i> |
| A | | Abrogation |

| FormdomiType | |
|--------------|--|
| Définition | Forme d'aménagement dominante souhaitée pour la zone d'urbanisme |
| Codification | se référer au §3.3 du standard CNIG PLU . |

| DestinationType | |
|-----------------|---|
| Définition | Destinations et sous-destinations d'une zone d'urbanisme |
| Codification | se référer au §3.3 du standard CNIG PLU . |

| | | |
|-------------------------------|--|--------------------------------------|
| Prescription PSMV Type | | Millésime : 2025-10 |
| Définition | Type de prescription figurant dans un plan de sauvegarde et mise en valeur | Attributs TYPEPSC et STYPEPSC |

1/ Les codes colorés en vert dans le tableau ci-après représentent les différents types de prescriptions qu'un PSMV peut ou doit prévoir dans le cadre de la réglementation en vigueur.

2/ Les codes dont le libellé est grisé correspondent à des dispositions qui ne figurent plus dans la réglementation mais ont été applicables antérieurement et peuvent avoir été utilisées par certains PSMV.

3/ Les sous-codes correspondant à des éléments spécifiques aux PSMV (par rapport au PLU) sont supérieurs à 50.

| Code | SousCode | Libellé | Références législatives ¹ | Références réglementaires ¹ | Géom. valide | | |
|------|----------|--|--------------------------------------|--|--------------|---|---|
| | | | | | S | L | P |
| 01 | 00 | Espace boisé classé | | R151-31 1° | S | L | P |
| 01 | 01 | Espace boisé classé à protéger ou conserver | | R151-31 1° | S | L | P |
| 01 | 02 | Espace boisé classé à créer | | R151-31 1° | S | L | P |
| 01 | 03 | <i>Espace boisé classé significatif au titre de la loi littoral²</i> | | | | | |
| 02 | 00 | Limitations de la constructibilité pour des raisons environnementales, de risques, d'intérêt général | | R151-31 2° et R151-34 1° | S | L | P |
| 02 | 01 | Secteur avec interdiction de constructibilité pour des raisons environnementales, de risques, d'intérêt général | | R151-31 2° | S | L | P |
| 02 | 02 | Secteur avec conditions spéciales de constructibilité pour des raisons environnementales, de risques, d'intérêt général | | R151-34 1° | S | L | P |
| 03 | 00 | Secteur avec disposition de reconstruction/démolition | L313-1 III 2° | R151-34 3° et R313-5 3° alinéa | S | | P |
| 03 | 02 | Interdiction de restauration de bâtiment dont il reste l'essentiel des murs porteurs | L111-23 | | S | | P |
| 03 | 03 | Interdiction de reconstruction à l'identique | | | S | | P |
| 03 | 50 | Immeuble ou partie d'immeuble dont la modification peut être imposée à l'occasion d'opérations d'aménagement publiques ou privées | L313-1 III 2° | R313-5 3° alinéa | | | P |
| 03 | 51 | Immeuble ou partie d'immeuble dont la démolition peut être imposée à l'occasion d'opérations d'aménagement publiques ou privées | L313-1 III 2° | R313-5 3° alinéa | S | | |
| 04 | 00 | <i>Périmètre issu des PDU sur obligation de stationnement³</i> | | | | | |
| 05 | 00 | <i>[Ne pas utiliser] Emplacement réservé⁴</i> | | | | | |
| 05 | 01 | Emplacement réservé aux voies publiques | | R151-48 2° | S | | |
| 05 | 02 | Emplacement réservé aux ouvrages publics | | R151-50 1° | S | | |
| 05 | 03 | Emplacement réservé aux installations d'intérêt général | | R151-34 4° | S | | |
| 05 | 04 | Emplacement réservé aux espaces verts/continuités écologiques | | R151-43 3° | S | | |
| 05 | 05 | Emplacement réservé logement social/mixité sociale | | R151-38 1° | S | | |
| 05 | 06 | <i>Servitude de localisation des voies, ouvrages publics, installations d'intérêt général et espaces verts en zone U ou AU⁵</i> | | | | | |

1 Sauf indication contraire, les références portent sur le code de l'urbanisme. Les références au code du patrimoine sont suivies de la mention « CP ».

2 En application de l'article [L121-27](#), pour les PSMV approuvés sur la base de l'article [L313-1](#) dans sa rédaction antérieure à l'entrée en vigueur de la [loi n°2016-925 du 7 juillet 2016 relative à la liberté de la création, à l'architecture et au patrimoine](#).

3 En application de l'article [L151-47](#), pour les PSMV approuvés sur la base de l'article [L313-1](#) dans sa rédaction antérieure à l'entrée en vigueur de la [loi n°2016-925 du 7 juillet 2016 relative à la liberté de la création, à l'architecture et au patrimoine](#).

4 Utiliser obligatoirement les sous-codes 05-01 à 05-05 qui précisent le type d'emplacement réservé.

5 En application de l'article [R123-12 4° d](#) du code de l'urbanisme dans sa rédaction antérieure à l'entrée en vigueur du [décret n° 2016-1613 du 25 novembre 2016 portant modification de diverses dispositions, résultant de la recodification du livre 1er du code de l'urbanisme](#), pour les PSMV approuvés sur la base de l'ancienne rédaction.

| Code | SousCode | Libellé | Références législatives | Références réglementaires ¹ | Géom. valide | | |
|------|----------|---|---|--|--------------|---|---|
| | | | | | S | L | P |
| 05 | 07 | Secteur de projet en attente d'un projet d'aménagement global | | R151-32 | S | | |
| 05 | 08 | Emplacements réservés à la relocalisation d'équipements, de constructions et d'installations exposés au recul du trait de côte | | | S | L | P |
| 07 | 00 | Patrimoine bâti, paysager ou éléments de paysages à protéger pour des motifs d'ordre culturel, historique, architectural ou écologique ⁶ | L313-1 III 1°, L313-1 IV et L631-4 CP I 2°c | R313-5 4° al, R151-41 3° et R151-43 5° | S | L | P |
| 07 | 01 | Patrimoine bâti à protéger pour des motifs d'ordre culturel, historique, architectural | | R151-41 3° | S | L | P |
| 07 | 02 | Patrimoine paysager à protéger pour des motifs d'ordre culturel, historique, architectural | | R151-41 3° | S | L | P |
| 07 | 03 | Patrimoine paysager correspondant à un espace boisé à protéger pour des motifs d'ordre culturel, historique, architectural | | R151-41 3° | S | L | P |
| 07 | 04 | Éléments de paysage (sites et secteurs) à préserver pour des motifs d'ordre écologique | | R151-43 5° | S | L | P |
| 07 | 05 | Éléments de paysage correspondant à un espace boisé (sites et secteurs) à préserver pour des motifs d'ordre écologique | | R151-43 5° | S | L | P |
| 07 | 50 | Immeuble bâti dont les parties intérieures et extérieures sont protégées en totalité, à conserver, restaurer et mettre en valeur | L313-1 III 1°, L313-1 IV et L631-4 CP I 2°c | R151-41 3° et R313-5 4° alinéa | S | | |
| 07 | 51 | Élément intérieur particulier protégé, à conserver, restaurer et mettre en valeur | L313-1 III 1° et L313-1 IV | R313-5 4° alinéa | | | P |
| 07 | 52 | Immeuble bâti dont les parties extérieures sont protégées (façades, toitures, etc.), à conserver, restaurer et mettre en valeur | L313-1 III 1° et L631-4 CP I 2°c | R151-41 3° | S | | |
| 07 | 53 | Mur de soutènement, rempart ou mur de clôture protégé, à conserver, restaurer et mettre en valeur | L313-1 III 1° et L631-4 CP I 2°c | R151-41 3° | | L | |
| 07 | 54 | Élément extérieur particulier protégé (portail, clôture, puits, fontaine, statue, décor, etc.), à conserver, restaurer et mettre en valeur | L313-1 III 1°, L313-1 IV et L631-4 CP I 2°c | R151-41 3° et R313-5 4° alinéa | | | P |
| 07 | 55 | Séquence, composition, ordonnance architecturale ou urbaine protégée, à conserver, restaurer et mettre en valeur | L631-4 CP I 2°c | R151-41 3° | | L | |
| 07 | 56 | Séquence naturelle protégée (front rocheux, falaise, etc.), à conserver, restaurer et mettre en valeur | L631-4 CP I 2°c | R151-41 3° | | L | |
| 07 | 57 | Parc ou jardin de pleine terre protégé, à conserver, restaurer et mettre en valeur | L631-4 CP I 2°c | R151-41 3° | S | | |
| 07 | 58 | Espace libre à dominante végétale protégé, à conserver, restaurer et mettre en valeur | L631-4 CP I 2°c | R151-41 3° | S | | |
| 07 | 59 | Séquence, composition ou ordonnance végétale d'ensemble protégée, à conserver, restaurer et mettre en valeur | L631-4 CP I 2°c | R151-41 3° | | L | |
| 07 | 60 | Arbre remarquable ou autre élément naturel protégé (grotte, rocher, etc.), à conserver, restaurer et mettre en valeur | L631-4 CP I 2°c | R151-41 3° | | | P |
| 07 | 61 | Place, cour ou autre espace libre à dominante minérale protégé (pavés, calades, etc.), à conserver, restaurer et mettre en valeur | L631-4 CP I 2°c | R151-41 3° | S | | |
| 07 | 62 | Cours d'eau, réseau hydraulique ou étendue aquatique protégé, à conserver, restaurer et mettre en valeur | L631-4 CP I 2°c | R151-41 3° | S | | |

⁶ Utiliser de préférence les sous-codes 07-50 à 07-66, qui reprennent la catégorisation de la légende des PSMV définie par l'[arrêté du 10 octobre 2018](#).

| Code | SousCode | Libellé | Références législatives | Références réglementaires ¹ | Géom. valide | | |
|------|----------|--|--------------------------------------|---|--------------|---|---|
| | | | | | | | |
| 07 | 63 | Point d'eau ou source protégé, à conserver, restaurer et mettre en valeur | L631-4 CP I 2°c | R151-41 3° | | | P |
| 07 | 64 | Passage d'eau souterrain protégé, à conserver, restaurer et mettre en valeur | L631-4 CP I 2°c | R151-41 3° | | L | |
| 07 | 65 | Espace vert non protégé à requalifier | L631-4 CP I 2°c | R151-41 3° | S | | |
| 07 | 66 | Place, cour, ou autre espace libre à dominante minérale non protégé à requalifier | L631-4 CP I 2°c | R151-41 3° | S | | |
| 07 | 67 | Immeuble bâti non protégé soumis à des dispositions spécifiques ou des règles générales localisées | L631-4 CP I 2°c et d | | S | | |
| 07 | 68 | Immeuble non bâti ou espace libre non protégé soumis à des dispositions spécifiques ou des règles générales localisées | L631-4 CP I 2°c | | S | | |
| 07 | 69 | Unité urbanistique ou paysagère (secteur, quartier...) soumise à des dispositions spécifiques | L631-4 CP I 2°b | | S | L | |
| 08 | 00 | Terrain cultivé ou non bâti à protéger en zone urbaine | | R151-43 6° | S | | |
| 13 | 00 | Zone à aménager en vue de la pratique du ski | | R151-48 3° | S | | |
| 14 | 00 | Secteur de plan de masse | | R151-40 | S | | |
| 15 | 00 | Règles d'implantation des constructions | | R151-39 dernier al. | S | L | P |
| 15 | 01 | Implantation des constructions par rapport aux voies et aux emprises publiques | | R151-39 | S | L | P |
| 15 | 02 | Implantation des constructions par rapport aux limites séparatives latérales | | R151-39 | S | L | P |
| 15 | 03 | Implantation des constructions par rapport aux limites des fonds de parcelles | | R151-39 | S | L | P |
| 15 | 50 | Limite maximale d'implantation de construction | L631-4 CP I 2°a | | | L | |
| 15 | 51 | Limite imposée d'implantation de construction | L631-4 CP I 2°a | | | L | |
| 15 | 98 | Implantation alternative des constructions | | R151-39 | S | L | P |
| 16 | 00 | Constructions et installations nécessaires à des équipements collectifs en zone A ou N | | R151-23 2° et R151-25 2° | S | | P |
| 16 | 01 | Bâtiment susceptible de changer de destination en zone A ou N | | R151-23 2°, R151-25 2° et R151-35 | S | | P |
| 16 | 02 | Bâtiments d'habitation existants pouvant faire l'objet d'extensions ou d'annexes en zone A ou N | | R151-23 2° et R151-25 2° | S | | P |
| 16 | 03 | Secteur de taille et de capacité d'accueil limitées (STECAL) en zone A ou N | | R151-23 2° et R151-25 2° | S | | P |
| 16 | 04 | Constructions et installations nécessaires à l'activité agricole en zone A ou N | | R151-23 1° et R151-25 1° | S | | P |
| 17 | 00 | Secteur à programme de logements mixité sociale en zone U et AU | | R151-38 3° | S | | |
| 18 | 00 | Secteur comportant des orientations d'aménagement et de programmation (OAP) | L151-7 1° | R313-4 | S | | |
| 18 | 01 | OAP de projet (sans règlement) | L151-7 1° | R313-4 | S | | |
| 18 | 02 | OAP entrées de ville | L151-7 1° | R313-4 | S | | |
| 18 | 03 | <i>OAP relatives à la réhabilitation, la restructuration, la mise en valeur ou l'aménagement⁷</i> | | | | | |
| 18 | 04 | <i>OAP d'adaptation des périmètres de transports collectifs⁸</i> | | | | | |

⁷ En application de l'article [L151-7](#) 4°, pour les PSMV approuvés sur la base de l'article [R313-5](#) dans sa rédaction antérieure à l'entrée en vigueur du décret n° 2016-1613 du 25 novembre 2016 portant modification de diverses dispositions, résultant de la recodification du livre 1er du code de l'urbanisme.

| Code | SousCode | Libellé | Références législatives | Références réglementaires ¹ | Géom. valide | | |
|------|----------|---|---------------------------|--|--------------|---|---|
| 18 | 05 | OAP patrimoniales, architecturales et écologiques | L151-7 1° | R313-4 | S | | |
| 18 | 06 | OAP relatives à l'habitat ⁹ | | | | | |
| 18 | 07 | OAP comprenant des dispositions relatives à l'équipement commercial et artisanal ¹⁰ | | | | | |
| 18 | 08 | OAP relatives aux transports et aux déplacements | | | S | | |
| 18 | 09 | OAP relatives aux espaces publics en zone d'aménagement concerté | | | S | | |
| 18 | 10 | OAP relatives aux ouvrages publics, installations d'intérêt général et espaces verts en zone d'aménagement concerté | | | S | | |
| 18 | 11 | OAP valant création de zone d'aménagement concerté | | | S | | |
| 18 | 12 | OAP secteurs de renaturation | | | S | | |
| 18 | 13 | OAP relatives à la protection des franges urbaines et rurales | | | S | | |
| 18 | 14 | OAP recul du trait de côte | | | S | | |
| 18 | 15 | OAP trames vertes et bleues | | | S | | |
| 18 | 16 | OAP zone d'accélération de la production d'énergies renouvelables | | | S | | |
| 19 | 00 | Secteur protégé en raison de la richesse du sol et du sous-sol | | R151-34 2° | S | | |
| 20 | 00 | Secteur à transfert de constructibilité en zone N | | R151-36 | S | | |
| 22 | 00 | Diversité commerciale à protéger ou à développer | | R151-37 4° | S | L | P |
| 22 | 01 | Diversité commerciale à protéger | | R151-37 4° | S | L | P |
| 22 | 02 | Diversité commerciale à développer | | R151-37 4° | S | L | P |
| 22 | 03 | Linéaire commercial protégé | | R151-37 4° | S | L | P |
| 22 | 04 | Linéaire commercial protégé renforcé | | R151-37 4° | S | L | P |
| 23 | 00 | Secteur avec taille minimale des logements en zone U et AU | | R151-38 2° | S | | |
| 24 | 00 | Voies, chemins, transport public à conserver et à créer ¹¹ | | R151-48 1° | S | L | |
| 24 | 01 | Voies de circulation à créer, modifier ou conserver | | R151-48 1° | S | L | |
| 24 | 02 | Voies de circulation à modifier | | R151-48 1° | S | L | |
| 24 | 03 | Voies de circulation à créer | | R151-48 1° | S | L | |
| 24 | 04 | Voies de circulation à conserver | | R151-48 1° | S | L | |
| 24 | 50 | Passage ou liaison piétonne à maintenir ou à créer | | R151-48 1° | | L | |
| 25 | 00 | Éléments de continuité écologique et trame verte et bleue | | R151-43 4° et R151-43 8° | S | L | P |
| 26 | 00 | Secteur de performance énergétique | | R151-42 1° | S | | |
| 26 | 01 | Secteur de performance énergétique renforcé | | R151-42 2° | S | | |

8 En application de l'article [L151-7](#) 6°, pour les PSMV approuvés sur la base de l'article [R313-5](#) dans sa rédaction antérieure à l'entrée en vigueur du [décret n° 2016-1613 du 25 novembre 2016 portant modification de diverses dispositions, résultant de la recodification du livre 1er du code de l'urbanisme](#).

9 En application de l'article [L151-46](#), pour les PSMV approuvés sur la base de l'article [L313-1](#) dans sa rédaction antérieure à l'entrée en vigueur de la [loi n°2016-925 du 7 juillet 2016 relative à la liberté de la création, à l'architecture et au patrimoine](#).

10 En application de l'article [L151-7](#) 2°, pour les PSMV approuvés sur la base de l'article [R313-5](#) dans sa rédaction antérieure à l'entrée en vigueur du [décret n° 2016-1613 du 25 novembre 2016 portant modification de diverses dispositions, résultant de la recodification du livre 1er du code de l'urbanisme](#), ou en application de l'article [L151-6](#) second alinéa, pour les PSMV approuvés sur la base de l'article [L313-1](#) dans sa rédaction antérieure à l'entrée en vigueur de la [loi n°2016-925 du 7 juillet 2016 relative à la liberté de la création, à l'architecture et au patrimoine](#).

11 Pour un passage ou une liaison piétonne, utiliser de préférence le sous-code 24-50, qui reprend la catégorisation de la légende des PSMV définie par l'[arrêté du 10 octobre 2018](#).

| Code | SousCode | Libellé | Références législatives | Références réglementaires ¹ | Géom. valide | | |
|------|----------|--|----------------------------|--|--------------|---|---|
| 27 | 00 | Secteur d'aménagement numérique | | R151-50 2° | S | | |
| 28 | 00 | Conditions de desserte | | R151-47 1° et 2° | S | L | P |
| 28 | 01 | Conditions permettant une bonne desserte des terrains par les services publics de collecte des déchets | | R151-47 2° | S | L | P |
| 29 | 00 | Secteur avec densité minimale de construction | | R151-39 2° alinéa | S | | |
| 29 | 01 | Secteur avec densité minimale de construction à proximité des transports collectifs | | R151-39 2° alinéa | S | | |
| 29 | 02 | <i>Secteur de ZAC avec densité minimale de construction</i> | | | | | |
| 30 | 00 | Majoration des volumes constructibles | L151-28 | R151-37 2° | S | L | P |
| 30 | 01 | Majoration des volumes constructibles pour l'habitation | L151-28 1° | R151-37 5° | S | L | P |
| 30 | 02 | Majoration des volumes constructibles pour les programmes comportant des logements locatifs sociaux | L151-28 2° | R151-37 2° | S | L | P |
| 30 | 03 | Majoration des volumes constructibles pour exemplarité énergétique ou environnementale | L151-28 3° | R151-42 3° | S | L | P |
| 30 | 04 | Majoration des volumes constructibles pour les programmes comportant des logements intermédiaires | L151-28 4° | R151-37 7° | S | L | P |
| 31 | 00 | Espaces remarquables du littoral | L121-23 | R121-4 1° à 8° | S | L | P |
| 31 | 01 | Dunes, landes côtières, plages et lidos, estrans, falaises et abords | L121-23 | R121-4 1° | S | L | P |
| 31 | 02 | Forêts et zones boisées proches du rivage de la mer et des plans d'eau intérieurs d'une superficie supérieure à 1 000 hectares | L121-23 | R121-4 2° | S | L | P |
| 31 | 03 | Îlots inhabités | L121-23 | R121-4 3° | S | L | P |
| 31 | 04 | Parties naturelles des estuaires, des rias ou abers et des caps | L121-23 | R121-4 4° | S | L | P |
| 31 | 05 | Marais, vasières, tourbières, plans d'eau, les zones humides et milieux temporairement immergés | L121-23 | R121-4 5° | S | L | P |
| 31 | 06 | Milieux abritant des concentrations naturelles d'espèces animales ou végétales | L121-23 | R121-4 6° | S | L | P |
| 31 | 07 | Parties naturelles des sites inscrits ou classés | L121-23 | R121-4 7° | S | L | P |
| 31 | 08 | Formations géologiques | L121-23 | R121-4 8° | S | L | P |
| 32 | 00 | <i>Exclusion protection de plans d'eau de faible importance¹²</i> | | | | | |
| 33 | 00 | <i>Secteur de dérogation aux protections des rives des plans d'eau en zone de montagne¹³</i> | | | | | |
| 34 | 00 | Espaces, paysage et milieux caractéristiques du patrimoine naturel et culturel montagnard à préserver | L122-9 | | S | L | P |
| 35 | 00 | Terres nécessaires au maintien et au développement des activités agricoles, pastorales et forestières à préserver | L122-10 | | S | L | |
| 36 | 00 | Mixité des destinations ou sous-destinations | | R151-37 1° | S | | |
| 37 | 00 | Règles différenciées entre le rez-de-chaussée et les étages supérieurs des constructions | | R151-37 3° | S | | |
| 37 | 01 | Règles différenciées pour le rez-de-chaussée en raison des risques | | R151-42 4° | S | | |

12 En application de l'article [L122-12](#), pour les PSMV approuvés sur la base de l'article [L313-1](#) dans sa rédaction antérieure à l'entrée en vigueur de la [loi n°2016-925 du 7 juillet 2016 relative à la liberté de la création, à l'architecture et au patrimoine](#).

13 En application de l'article [L122-14](#) 1°, pour les PSMV approuvés sur la base de l'article [L313-1](#) dans sa rédaction antérieure à l'entrée en vigueur de la [loi n°2016-925 du 7 juillet 2016 relative à la liberté de la création, à l'architecture et au patrimoine](#).

| Code | SousCode | Libellé | Références législatives | Références réglementaires ¹ | Géom. valide | | |
|------|----------|---|-------------------------|--|--------------|---|---|
| | | | | | | | |
| | | inondations | | | | | |
| 37 | 02 | Règles différenciées pour mixité sociale et fonctionnelle | | R151-37 1° et 3° | S | | |
| 38 | 00 | Emprise au sol | L631-4 CP I 2°a | R151-39 | S | | |
| 38 | 01 | Emprise au sol minimale | L631-4 CP I 2°a | R151-39 2° alinéa | S | | |
| 38 | 02 | Emprise au sol maximale | L631-4 CP I 2°a | R151-39 1° alinéa | S | | |
| 38 | 97 | Emprise au sol règles qualitatives | L631-4 CP I 2°a | R151-39 dernier al. | S | | |
| 38 | 98 | Emprise au sol règles alternatives | L631-4 CP I 2°a | R151-41 1° | S | | |
| 39 | 00 | Hauteur | L631-4 CP I 2°a | R151-39 | S | L | P |
| 39 | 01 | Hauteur minimale | L631-4 CP I 2°a | R151-39 2° alinéa | S | L | P |
| 39 | 02 | Hauteur maximale ¹⁴ | L631-4 CP I 2°a | R151-39 1° alinéa | S | L | P |
| 39 | 50 | Hauteur maximale de façade | L631-4 CP I 2°a | R151-39 1° et 2° al. | | L | |
| 39 | 51 | Hauteur maximale de faîtage ou de construction | L631-4 CP I 2°a | R151-39 1° et 2° al. | | L | |
| 39 | 52 | Hauteur imposée de façade | L631-4 CP I 2°a | R151-39 1° et 2° al. | | L | |
| 39 | 97 | Hauteur règles qualitatives | L631-4 CP I 2°a | R151-39 dernier al. | S | L | P |
| 39 | 98 | Hauteur règles alternatives | L631-4 CP I 2°a | R151-41 1° | S | L | P |
| 40 | 00 | Volumétrie | L631-4 CP I 2°a | R151-39 | S | L | P |
| 40 | 01 | Volumétrie minimale | L631-4 CP I 2°a | R151-39 2° alinéa | S | L | P |
| 40 | 02 | Volumétrie maximale | L631-4 CP I 2°a | R151-39 1° alinéa | S | L | P |
| 40 | 50 | Point de vue, perspective à préserver et à mettre en valeur | L631-4 CP I 2°a | R151-39 dernier al. | | L | |
| 40 | 97 | Règles volumétriques qualitatives | L631-4 CP I 2°a | R151-39 dernier al. | S | L | P |
| 40 | 98 | Règles volumétriques alternatives | L631-4 CP I 2°a | R151-41 1° | S | L | P |
| 41 | 00 | Aspect extérieur | L631-4 CP I 2°a | R151-41 2° | S | L | P |
| 41 | 01 | Aspect extérieur façades | L631-4 CP I 2°a | R151-41 2° | S | L | P |
| 41 | 02 | Aspect extérieur toitures | L631-4 CP I 2°a | R151-41 2° | S | L | P |
| 41 | 03 | Aspect extérieur clôtures | L631-4 CP I 2°a | R151-41 2° | S | L | P |
| 41 | 98 | Aspect extérieur règles alternatives | L631-4 CP I 2°a | R151-13 | S | L | P |
| 42 | 00 | Coefficient de biotope par surface | | R151-43 1° | S | | |
| 43 | 00 | Réalisation d'espaces libres, plantations, aires de jeux et de loisir | | R151-43 2° et 8° | S | L | P |
| 43 | 01 | Réalisation d'espaces libres ¹⁵ | | R151-43 2° | S | L | P |
| 43 | 02 | Réalisation d'aires de jeux et de loisirs | | R151-43 2° | S | L | P |
| 43 | 03 | Réglementation des plantations | | R151-43 8° | S | L | P |
| 43 | 50 | Espace vert à créer | | R151-43 2° | S | | |
| 43 | 51 | Place, cour, ou autre espace libre à dominante minérale à créer | | R151-43 2° | S | | |
| 44 | 00 | Stationnement | | R151-44 | S | L | |

14 Utiliser de préférence les sous-codes 39-50 et 39-51, qui reprennent la catégorisation de la légende des PSMV définie par l'[arrêté du 10 octobre 2018](#).

15 Pour une délimitation d'espace libre à créer, utiliser de préférence les sous-codes 43-50 et 43-51, qui reprennent la catégorisation de la légende des PSMV définie par l'[arrêté du 10 octobre 2018](#). Pour les requalifications d'espaces libres, cf. codes 07.

| Code | SousCode | Libellé | Références législatives | Références réglementaires ¹ | Géom. valide | | |
|------|----------|---|--|--|--------------|---|---|
| | | | | | S | L | P |
| 44 | 01 | Stationnement minimal | L151-30 à 37 | R151-44 | S | L | |
| 44 | 02 | Stationnement maximal | L151-30 à 37 | R151-45 3° | S | L | |
| 44 | 03 | Caractéristiques et type de stationnement | | R151-45 1° | S | L | |
| 44 | 04 | Minoration des règles de stationnement | | R151-45 2° | S | L | |
| 44 | 05 | Réalisation d'aires de livraisons imposée | L151-33-1 | | S | L | |
| 44 | 98 | Stationnement règles alternatives | | R151-13 | S | L | |
| 45 | 00 | <i>Secteur de ZAC avec surfaces de plancher déterminées¹⁶</i> | L151-27 1er al. | | | | |
| 46 | 00 | <i>Constructibilité espace boisé antérieur au 20^e siècle¹⁷</i> | | | | | |
| 47 | 00 | Desserte par les réseaux | | R151-49 | S | L | P |
| 47 | 01 | Réseaux publics d'eau | | R151-49 | S | L | P |
| 47 | 02 | Réseaux publics d'électricité | | R151-49 | S | L | P |
| 47 | 03 | Réseaux publics d'assainissement | | R151-49 | S | L | P |
| 47 | 04 | Conditions de réalisation d'un assainissement non collectif | | R151-49 | S | L | P |
| 47 | 05 | Infrastructures et réseaux de communications électroniques | | R151-49 3° | S | L | P |
| 48 | 00 | Mesures pour limiter l'imperméabilisation des sols | | R151-49 2° | S | L | P |
| 48 | 01 | Installations nécessaires à la gestion des eaux pluviales et du ruissellement | | R151-43 7° et R151-49 2° | S | L | P |
| 49 | 00 | Opération d'ensemble imposée en zone AU | | R151-20 | S | | |
| 49 | 01 | Urbanisation par opération d'ensemble | | R151-20 2 ^e alinéa | S | | |
| 49 | 02 | Urbanisation conditionnée à la réalisation des équipements internes à la zone | | R151-20 3 ^e alinéa | S | | |
| 50 | 00 | Interdiction types d'activités, destinations, sous-destinations | | R151-30 | S | L | P |
| 51 | 00 | Autorisation sous conditions types d'activités, destinations, sous-destinations | | R151-33 | S | L | P |
| 52 | 00 | Infrastructures et équipements logistiques à préserver ou à développer en zones U et AU | L151-16-2 | | S | L | P |
| 53 | 00 | dérogation à l'article L.111-6 pour l'implantation des constructions le long des grands axes routiers | L.111-8 | | S | L | |
| 54 | 01 | Zone exposée au recul du trait de côte à l'horizon de trente ans | L121-22-2 | | S | | |
| 54 | 02 | Zone exposée au recul du trait de côte à un horizon compris entre trente et cent ans | L121-22-2 | | S | | |
| 55 | 01 | Secteur d'implantation d'installations de production d'énergies renouvelables, et leurs ouvrages de raccordement, soumises à conditions | L151-42-1 I | | S | | |
| 55 | 02 | Secteur d'exclusion d'installations de prod. d'énergies renouvelables | L151-42-1 II | | S | | |
| 56 | 00 | Secteur dans lequel toutes les constructions nouvelles de logements sont à usage exclusif de résidence principale | L151-14-1 | | S | | |
| 97 | 00 | Périmètre d'application d'une Pièces Ecrites Territorialisées (rapport de | | | S | | |

16 En application de l'article [L151-27](#), pour les PSMV approuvés sur la base de l'article [L313-1](#) dans sa rédaction antérieure à l'entrée en vigueur de la [loi n°2016-925 du 7 juillet 2016 relative à la liberté de la création, à l'architecture et au patrimoine](#).

17 En application de l'article [L151-20](#), pour les PSMV approuvés sur la base de l'article [L313-1](#) dans sa rédaction antérieure à l'entrée en vigueur de la [loi n°2016-925 du 7 juillet 2016 relative à la liberté de la création, à l'architecture et au patrimoine](#)

| Code | Sous-Code | Libellé | Références législatives | Références réglementaires ¹ | Géom. valide | | |
|------|-----------|---|-------------------------|--|--------------|---|---|
| | | présentation, PADD, règlement, règlement graphique) | | | | | |
| 99 | 00 | Autre | | | S | L | P |
| 99 | 01 | Autre : affectation des sols et destination des constructions | | R151-27 à R151-29 et R151-30 à R151-36 | S | L | P |
| 99 | 02 | Autre : zones naturelles, agricoles ou forestières | | R151-17 à R151-26 | S | L | P |
| 99 | 03 | Autre : mixité sociale et fonctionnelle en zones urbaines ou à urbaniser | | R151-37 à R151-38 | S | L | P |
| 99 | 04 | Autre : qualité du cadre de vie ¹⁸ | | | | | |
| 99 | 05 | Autre : qualité urbaine, architecturale, environnementale et paysagère | | R151-41 à R151-42 | S | L | P |
| 99 | 06 | Autre : traitement environnemental et paysager des espaces non bâtis et abords des constructions | | R151-43 | S | L | P |
| 99 | 07 | Autre : densité | | R151-39 à R151-40 | S | L | P |
| 99 | 08 | Autre : équipements, réseaux et emplacements réservés | | R151-47 à R151-48 et R151-49 à R151-50 | S | L | P |
| 99 | 09 | Autre : PSMV tenant lieu de programme local de l'habitat et de plan de déplacements urbains ¹⁹ | | | | | |

| InformationPSMVType | | Millésime : 2025-10 |
|---------------------|---|-------------------------------|
| Définition | Type de périmètre d'information figurant dans un document d'urbanisme | Attributs TYPEINF et STYPEINF |

Se référer à la table InformationUrbaType au §3.3 du [standard CNIG PLU](#), en y ajoutant les codifications particulières au PSMV :

| Code | Sous-Code | Libellé | Références pour la définition de l'information | Références pour l'annexion ²⁰ | Géom. Valide | | |
|------|-----------|---|--|--|--------------|--|--|
| 01 | 01 | Périmètre d'application du plan de sauvegarde et mise en valeur | L313-1 code de l'urbanisme | L631-4 CP I 2°d | S | | |
| 70 | 00 | Emprise ou localisation des immeubles bâtis ou non bâtis classés ou inscrits au titre des monuments historiques ²¹ [Attention : information facultative non exigée par la loi] | Livre VI titre II code du patrimoine | Pas de référence pour l'annexion | S | | |

18 En application des articles [L151-17 à L151-25](#), pour les PSMV approuvés sur la base de l'article [L313-1](#) dans sa rédaction antérieure à l'entrée en vigueur de la [loi n°2016-925 du 7 juillet 2016 relative à la liberté de la création, à l'architecture et au patrimoine](#).

19 En application des articles [L151-44 à L151-48](#) et [R151-54 à R151-55](#), pour les PSMV approuvés sur la base de l'article [L313-1](#) dans sa rédaction antérieure à l'entrée en vigueur de la [loi n°2016-925](#) du 7 juillet 2016 relative à la liberté de la création, à l'architecture et au patrimoine.

20 Sauf indication contraire, les références portent sur le code de l'urbanisme. Les références au code du patrimoine sont suivies de la mention « CP ».

21 Si le PSMV contient des dispositions spécifiques applicables à certains monuments historiques ou certaines parties de monuments historiques (par exemple les parties bâties), elles seront considérées comme entrant dans le champ des prescriptions du PSMV et plus particulièrement du code 07 de la table des prescriptions.

4 Recommandations pour des documents d'urbanisme numériques

4.1 Saisie des données

Se référer au paragraphe 4.1 du [standard CNIG PLU](#).

Seuls points spécifiques aux PSMV :

Emprise territoriale Le périmètre couvert par un PSMV apparaîtra comme un périmètre d'information (occurrence 01-01) dans le PSMV, et la couche de zonage du PLU sera « trouée » à cet endroit.

4.2 Qualité des données

Des contrôles qualité seront effectués par le maître d'ouvrage à chaque réception du document d'urbanisme numérique de façon à vérifier la conformité entre le document d'urbanisme numérique et le document d'urbanisme opposable.

Référentiels La conformité du jeu de données sera évaluée par rapport :

- au document d'origine constituant le « terrain nominal » représenté par :
 - le référentiel cadastral pour la composante géométrique des données
 - le document d'urbanisme opposable, son règlement et l'ensemble des pièces écrites pour la composante descriptive des données.
- aux spécifications fournies dans ce document : modèle conceptuel de données, catalogue de données et principes de numérisation.

Référence normative Un certain nombre de critères qualité devront être respectés conformément à la norme ISO 19157.

S'agissant de la numérisation d'un document réglementaire, le document d'urbanisme numérique n'admet aucune erreur pour ces critères.

Précision géométrique La précision géométrique est une indication de la « justesse » de la numérisation. Le terrain nominal est représenté par le **référentiel cadastral** pour la composante géométrique des données. C'est sur ce référentiel que doivent être reportées les informations contenues dans le document d'urbanisme opposable.

Remarque : le document papier ne doit pas être utilisé comme référentiel car il a pu subir des altérations dans le temps et/ou du fait d'un scannage (à l'aide d'outils bureautiques) susceptible de produire des déformations géométriques.

Les critères de précision géométrique attendus par le maître d'ouvrage feront référence à l'échelle cadastrale la plus répandue, le 1/2000.

Objets du document opposable s'appuyant sur des objets cadastraux

Numérisation stricte par duplication de la géométrie ou accrochage à la géométrie du référentiel cadastral
Ecart toléré : 0 m

Objets ou parties d'objets ne s'appuyant pas sur des objets cadastraux

L'écart toléré par rapport au document de référence est de 5 m, soit 2,5 mm à l'échelle du 1/2000

Zones en limite de commune

Les objets partageront la limite de commune du référentiel cadastral (sauf cas particuliers). Ecart toléré : 0 m

Cohérence logique La cohérence logique comprend l'adéquation au modèle conceptuel de données, aux domaines de valeurs des attributs, à l'implémentation informatique attendue, ainsi que la cohérence topologique des données.

Les critères suivants devront être respectés :

- respect du nombre et dénomination des classes
- respect du nombre, dénomination, format et valeurs des attributs

! A l'exception des attributs complémentaires optionnels décrits au §5.2, la présence de tous les attributs (qu'ils soient à renseignement obligatoire ou pas) est obligatoire.

- conformité à l'implémentation informatique décrite dans ce standard.
- système de référence spatiale conforme à celui indiqué au paragraphe « Modèle Conceptuel de Données »
- unicité des primitives géographiques dans chaque classe
- respect de la topologie des zonages :
 - le zonage PLU constitue une partition de l'espace communal.
 - Aucune auto-intersection, aucune lacune, aucun recouvrement ne sont tolérés, cf §4.1 « Saisie des Données »

Ainsi, le document d'urbanisme numérique doit être parfaitement conforme au modèle de données et à l'implémentation informatique décrits dans ce standard.

Pour satisfaire les critères de cohérence logique le document d'urbanisme numérique doit passer sans erreur le test du « validateur CNIG » du Géoportail de l'urbanisme. (*Remarque : il s'agit d'une condition nécessaire, pas suffisante*)

Exhaustivité L'exhaustivité est la présence ou l'absence d'objets, d'attributs ou de relations.

Les critères suivants devront être respectés :

- couverture complète de la zone
- nombre d'objets numériques égal au nombre d'objets dans le document opposable
- toutes les pièces écrites réglementaires doivent être présentes dans le document d'urbanisme numérique.

Précision sémantique La précision sémantique est la conformité des valeurs des attributs et des relations entre les objets.

Les critères suivants devront être respectés :

- numérisation exacte des attributs d'objets tels qu'ils apparaissent dans le document opposable. Aucune interprétation ne doit être faite.
- pas de confusion dans le contenu des attributs des objets.
- toutes les classes et attributs doivent être présents et dûment remplis avec les valeurs exactes du document opposable.

Qualité temporelle Ce critère s'intéresse à la précision et à la cohérence temporelle des informations.

Les critères suivants devront être respectés :

- les dates d'approbation et de fin de validité du document d'urbanisme doivent être exactes et conformes aux définitions qui en sont données dans le catalogue d'objet.
- Les dates de dernière validation des zones et des prescriptions doivent être antérieures ou égales à la date d'approbation du document d'urbanisme.

4.3 Règles d'organisation et de codification

Système d'encodage des caractères

Se référer aux paragraphes correspondants dans le [standard CNIG PLU](#) (§ 4.3)

Attributs de type DATE

Attribut IDURBA

L'identificateur IDURBA est construit par concaténation du code INSEE de la commune ou du numéro SIREN de l'intercommunalité qui a pris part à l'élaboration du PSMV (autorité compétente en matière de plan local d'urbanisme, de document en tenant lieu ou de carte communale), avec le type de document (en l'occurrence, « PSMV ») et sa date d'approbation.

1) Cas général : <INSEE ou SIREN>_PSMV_<DATAPPRO>

exemple : 41018_PSMV_20041103

Suffixe « _CodeDU »

2) Cas particulier de plusieurs documents d'urbanisme relevant de la même collectivité :

Par exemple : une commune présentant plusieurs PSMV

Le couple d'informations <INSEE ou SIREN>_PSMV ne permet pas de distinguer les différents documents d'urbanisme.

Dans ce cas – et même avec des dates d'approbation différentes – l'identificateur IDURBA se voit attribuer un suffixe « _<CodeDU> » :

Dans le cas de deux PSMV relevant de la même collectivité :

<INSEE ou SIREN>_PSMV_<DATAPPRO>_<CodeDU> pour le premier PSMV

<INSEE ou SIREN>_PSMV_<DATAPPRO>_<CodeDUdifférent> pour le 2ème

_<CodeDU> est une lettre choisie dans l'ordre alphabétique : _A, _B, etc.

Exemple

25056_PLU_20041103 pour le PLU

25056_PSMV_19990502_A pour le premier PSMV

25056_PSMV_20100326_B pour le deuxième PSMV

Remarques

1- Pour assurer le mécanisme de remplacement automatique du document d'urbanisme dans le Géoportail de l'urbanisme, **chaque document gardera le CodeDU attribué.**

2- Dans le cas général le suffixe _<CodeDU> ne doit pas être utilisé, mais il devient obligatoire dans le cas où le couple d'informations <INSEE/SIREN> et <TYPEDOC> n'assure pas l'identification unique du document.

3- _<CodeDU> affecte l'identificateur IDURBA **mais également** :

- le nom du répertoire principal du document d'urbanisme ;

- les noms des tables géographiques et les noms des fichiers pdf de pièces écrites, suivant le même principe. Exemples :

25056_reglement_19990502_A.shp

25056_procedure_19990502_A.pdf

- le nom et l'identificateur de ressource unique (IRU) du fichier de métadonnées (cf. consignes de saisie de métadonnées).

Attribut SYMBOLE

Attributs de type chaîne de caractères Se référer aux paragraphes correspondants dans le [standard CNIG PLU](#) (§ 4.3).

Attributs optionnels**Pièces écrites****Dénomination des répertoires**

Les fichiers et répertoires seront livrés en respectant les règles suivantes de dénomination : **pas d'accent, pas d'espace et pas de caractères spéciaux.**

Les fichiers livrés seront placés dans un répertoire principal correspondant au PSMV, son nom est normalisé sous la forme :

<INSEE ou SIREN>_<PSMV>_<DATAPPRO>{<CodeDU>}

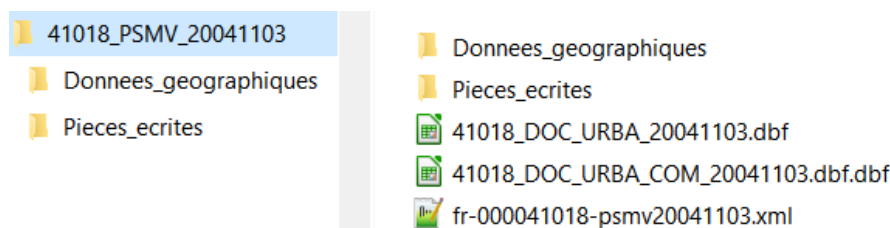
- <CodeDU> : cf ci-dessus.

- DATAPPRO (la date d'approbation) est une chaîne de huit caractères, de type AAAAMMJJ (où AAAA=année, MM= mois, JJ=jour)

La valeur de la chaîne DATAPPRO est unique et commune à tous les attributs, les noms de fichiers du lot de données ainsi qu'au répertoire principal.

Ce répertoire contient :

- les tables DOC_URBA et DOC_URBA_COM. Elles sont obligatoires.
- le fichier de métadonnées (.xml) conforme aux « [Consignes de saisie des Métadonnées INSPIRE pour les document d'urbanisme](#) »
- les deux sous-répertoires « *Donnees_geographiques* » et « *Pieces_ecrites* » :

**Données géographiques pour un PSMV**

Le répertoire **Donnees_geographiques** contient les séries de données :

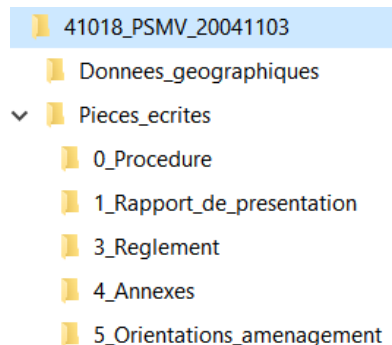
- <INSEE ou SIREN>_ZONE_URBA_<DATAPPRO>
- <INSEE ou SIREN>_PRESCRIPTION_SURF_<DATAPPRO>
- <INSEE ou SIREN>_PRESCRIPTION_LIN_<DATAPPRO>
- <INSEE ou SIREN>_PRESCRIPTION_PCT_<DATAPPRO>
- <INSEE ou SIREN>_INFO_SURF_<DATAPPRO>
- <INSEE ou SIREN>_INFO_LIN_<DATAPPRO>
- <INSEE ou SIREN>_INFO_PCT_<DATAPPRO>
- <INSEE ou SIREN>_HABILLAGE_TXT_<DATAPPRO>
- <INSEE ou SIREN>_HABILLAGE_SURF_<DATAPPRO>
- <INSEE ou SIREN>_HABILLAGE_LIN_<DATAPPRO>
- <INSEE ou SIREN>_HABILLAGE_PCT_<DATAPPRO>

<INSEE ou SIREN>_ZONE_URBA_<DATAPPRO> est obligatoire.

La présence des autres éléments dépend du contenu du PSMV.

Ces noms de fichiers portent le suffixe <CodeDU> le cas échéant (cf. supra)

L'arborescence de « **Pieces_ecrites** » est la suivante :

Arborescence des pièces écrites

Règles de dénomination des fichiers Les sous-dossiers de « Pieces_ecrites » contiennent les fichiers pdf correspondants aux pièces écrites (scannées ou éditables puis exportées en pdf).

Ces fichiers sont nommés :

<INSEE ou SIREN>_<DESIGNATION>_<DATAPPRO>.pdf

S'ils sont multiples, ils comportent un numéro séquentiel :

<INSEE>_<DESIGNATION>_<NUMERO>_<DATAPPRO>.pdf

Ces noms de fichiers portent le suffixe _<CodeDU> le cas échéant (cf. supra)

| <i>DOCUMENT</i> | <i>DESIGNATION</i> |
|--|---|
| Procédure du document d'urbanisme | procedure |
| Jugement d'annulation totale ou partielle | jugement |
| Rapport de présentation | rapport |
| Règlement | reglement |
| Plan de zonage | reglement_graphique |
| Orientations d'aménagement | oap |
| Prescriptions surfaciques, linéaires, ponctuelles | prescription_surf, prescription_lin prescription_pct |
| Périmètre d'information surfacique, linéaire, ponctuelle | info_surf, info_lin, info_pct |
| Listes des annexes | liste_annexes |
| Liste des SUP, Plan des SUP | liste_SUP, plan_SUP |

| | |
|--|---|
| Exemples de dénomination | <p>Exemples pour le PSMV de la commune de Blois approuvé le 3 novembre 2004 :</p> <p>41018_procedure_20041103.pdf 41018_rapport_20041103.pdf 41018_padd_20041103.pdf 41018_reglement_20041103.pdf</p> <p>Les fichiers correspondant à des prescriptions, des informations et des orientations d'aménagement comprennent la DESIGNATION suivie du TYPE et du SOUS-TYPE, et ils peuvent être numérotés :</p> <p><INSEE ou SIREN>_<DESIGNATION>_<TYPE>_<SOUS-TYPE>_<NUMERO>_<DATAPPRO>.pdf</p> <p>41018_prescription_lin_07_01_1_20041103.pdf 41018_prescription_lin_07_01_2_22041103.pdf 41018_info_surf_99_00_1_20041103.pdf 41018_oap_18_03_1_20041103.pdf 41018_oap_18_03_2_20041103.pdf</p> |
| Pièces écrites territorialisées | <p>Se référer aux paragraphes correspondants dans le standard CNIG PLU (§ 4.3)</p> |
| Contenu des dossiers | <p>0_Procedure contient :</p> <ul style="list-style-type: none"> - l'ensemble des pièces réglementaires concernant les procédures du PSMV faisant l'objet des mesures de publicité et d'information prévues à l'article R153-22 et citées dans l'article R153-20 du code de l'urbanisme. - les éventuels jugements qui ont un effet applicable sur le document. <p>Ce répertoire contient des documents PDF :</p> <ul style="list-style-type: none"> - les fichiers relatifs à la dernière procédure approuvée à la date d'approbation - le fichier <INSEE>_procedure_<DATAPPRO>.pdf - le cas échéant, le fichier <INSEE>_jugement_<DATAPPRO>.pdf |
| Fichiers relatifs à la dernière procédure | <p>Se référer au paragraphe correspondant dans le standard CNIG PLU (§ 4.3)</p> |
| Procédures antérieures | <p>Se référer au paragraphe correspondant dans le standard CNIG PLU (§ 4.3)</p> |
| Syntaxe des pièces de 0_Procedure | <p>Se référer au paragraphe correspondant dans le standard CNIG PLU (§ 4.3)</p> |
| Nomenclature des pièces de procédure | <p>Se référer au paragraphe correspondant dans le standard CNIG PLU (§ 4.3), à l'exception de « Délibération relative au débat sur le PADD » nommée « delib_debat_padd », car le PSMV n'en possède pas.</p> |
| 1_Rapport de présentation | <p>1_Rapport de présentation contient les rapports de présentation, notes d'évolutions et résumés non techniques des procédures actives.</p> <p>Se référer au paragraphe correspondant dans le standard CNIG PLU (§ 4.3)</p> |

3_Reglement **3_Reglement** contient le règlement de zonage sous forme littérale <INSEE>_reglement_<DATAPPRO>.pdf et sous forme graphique <INSEE>_reglement_graphique_<DATAPPRO>.pdf, ainsi que les prescriptions.

Pour le rendre exploitable par des logiciels qui puissent interpréter les règles d'urbanisme, le standard CNIG PLU admet depuis sa version 2022 - en sus du règlement intégral au format PDF qui reste obligatoire - la possibilité d'inclure **le même règlement littéral mais au format XML et structuré suivant le standard CNIG SRU**. Le fichier XML est alors, et seulement dans ce cas, accompagné d'un répertoire "ressources" contenant les images et autres ressources correspondant au règlement structuré.

On se référera au [standard CNIG SRU](#) pour élaborer le règlement sous cette forme.

4_Annexes **4_Annexes** contient toutes les autres pièces écrites, en particulier :

- les pièces écrites relatives aux annexes informatives et toute autre pièce écrite annexée au PSMV ;
- la liste des SUP y compris les références des actes qui les instituent ;
- la liste de toutes les annexes libellées de façon explicite et pointant vers le nom du fichier pdf inclus dans le répertoire, ou un lien html lorsque celui-ci est accessible en ligne.

5_OAP **5_OAP** contient les Orientations d'Aménagement et de Programmation, qu'elles soient thématiques ou sectorielles, c'est à dire qu'elles disposent ou pas d'un périmètre (saisi alors en prescription d'occurrence 18).

Remarques - Pour le détail du contenu de chaque répertoire, veuillez vous référer aux paragraphes correspondants dans le [standard CNIG PLU](#) (§ 4.3)

- Le dossier 2_PADD prévu par le standard PLU est ici absent car le PSMV ne dispose pas de PADD en propre. Il doit en revanche être compatible avec celui du PLU, lorsque ce dernier existe.

4.4 Métadonnées

Chaque lot de données doit obligatoirement être accompagné de ses métadonnées afin de mettre en évidence les informations essentielles contenues.

Le fichier de métadonnées est nommé <identificateur de ressource unique>.xml, il est placé dans le répertoire correspondant au document d'urbanisme : <INSEE ou SIREN>_PSMV_<DATAPPRO>

Exemple fr-000041018-psmv20041103.xml

Les consignes de saisie des métadonnées font l'objet d'une documentation spécifique : « Consignes de saisie des métadonnées INSPIRE ». Ce guide de saisie est disponible sur [la page du CNIG](#) dédiée à la numérisation des documents d'urbanisme.

4.5 Considérations juridiques

Se référer au paragraphe correspondant dans le [standard CNIG PLU](#) (§ 4.5).

5 Annexes :

5.1 Marché de numérisation

Cahier des charges de numérisation

Se référer au paragraphe correspondant dans le [standard CNIG PLU](#) (§ 5.1).

5.2 Implémentations complémentaires

Attributs supplémentaires optionnels

Se référer aux paragraphes correspondants dans le [standard CNIG PLU](#) (§ 5.2).

Exemple : la distinction « inscrit / classé » pour un immeuble au titre des monuments historiques peut-être implémentée à l'aide de deux attributs supplémentaires optionnels, de la façon suivante :

Information de type « Immeuble classé au titre des monuments historiques » (TYPEINF = 70 ; STYPEINF = 00)

| Attribut | Longueur | Valeurs | Remarque |
|-----------|----------------|-------------------|---|
| LIB_ATTR1 | 20 caractères | TYPE | Correspond au nom de l'attribut (en cohérence avec l'attribut supplémentaire « TYPE » des SUP AC1 dans le standard CNIG SUP) |
| LIB_VAL1 | 254 caractères | Inscrit Classé | |

Identifiants d'objets

Se référer aux paragraphes correspondants dans le [standard CNIG PLU](#) (§ 5.2).

5.3 Légende nationale PSMV et codification CNIG associée

Cette annexe fait référence au [modèle de légende des documents graphiques des plans de sauvegarde et de mise en valeur \(PSMV\)](#), en y associant la codification utilisée par le standard CNIG PSMV.

Remarques :

- La mention « NR » signifie que le poste de légende n'a pas été repris dans la codification
- Sauf mention « INFO » il s'agit de [codifications de prescriptions](#)
- Le modèle de légende est explicitée dans [la fiche pratique](#) publiée par Ministère de la Culture.





MODELE DE LEGENDE DU PLAN DE SAUVEGARDE ET DE MISE EN VALEUR

I - Limites


I – 1 - Limites administratives

| | | |
|--------------|---------------|---------------------------|
| <i>néant</i> | ----- | Limite de département |
| <i>néant</i> | - - - . - - - | Limite d'intercommunalité |
| <i>néant</i> | | Limite de commune |

I – 2 - Limites du site patrimonial remarquable et du plan de sauvegarde et de mise en valeur

| | | |
|----------------------------|---|--|
| SUP AC4 |  | Limite de site patrimonial remarquable |
| INFO 01-01 |  | Limite de PSMV à l'intérieur du site patrimonial remarquable ²² |
| 07-69 |  | Unité urbanistique ou paysagère (secteur, quartier...) soumise à des dispositions spécifiques [<i>poste de légende ajouté au modèle de légende PSMV</i>] |
| 18-00 18-01 18-02 18-05 |  | Limite de zone ou de secteur à orientations d'aménagement et de programmation ²³ |

II - Immeubles bâtis ou non bâtis classés ou inscrits au titre des monuments historiques et soumis à la législation relative aux monuments historiques²⁴

| | | |
|------------|---|---|
| INFO 70-00 |  | Immeuble classé ou inscrit au titre des monuments historiques ²⁵ |
|------------|---|---|
















²² Le cas échéant, notamment lorsqu'il y a plusieurs PSMV ou PVAP.

²³ Prévoir l'identification de chaque zone ou secteur à l'intérieur de cette limite avec renvoi aux pièces écrites.

²⁴ La liste des servitudes d'utilité publique annexée au plan de sauvegarde et de mise en valeur prévaut.

²⁵ Marque déposée auprès de l'institut national de la propriété intellectuelle (INPI) sous le numéro 4399557.

III - Immeubles ou parties d'immeubles bâtis ou non bâtis protégés à conserver, à restaurer et à mettre en valeur

| | | |
|-------|---|--|
| 07-50 |  | Immeuble bâti dont les parties intérieures ²⁶ et extérieures ²⁷ sont protégées en totalité |
| 07-51 |  | <u>Élément intérieur particulier</u> ²⁸ : A : vestige archéologique ; B : boiseries, C : cheminée ; D : décor (immeuble par nature) ; E : escalier ; F : ferronnerie ; M : mobilier attaché à perpétuelle demeure ²⁹ (statues notamment) ; O : organisation, distribution ou agencement ; P : plafond ; R : mur de refend ; S : sol ; T : charpente de toit ; V : pièce voûtée. |
| 07-52 |  | Immeuble bâti dont les parties extérieures sont protégées (façades ³⁰ , toitures, etc.) |
| 07-53 |  | Mur de soutènement, rempart, mur de clôture |
| 07-54 |  | Élément extérieur particulier ³¹ (portail, clôture, puits, fontaine, statue, décor, etc.) |
| 07-55 |  | Séquence, composition, ordonnance architecturale ou urbaine |
| 07-56 |  | Séquence naturelle (front rocheux, falaise, etc.) |
| 01-01 |  | Espace boisé classé |
| 07-57 |  | Parc ou jardin de pleine terre |
| 07-58 |  | Espace libre à dominante végétale |
| 07-59 |  | Séquence, composition ou ordonnance végétale d'ensemble |
| 07-60 |  | Arbre remarquable ou autre élément naturel (grotte, rocher, etc.) |
| 07-61 |  | Place, cour ou autre espace libre à dominante minérale (pavés, calades, etc.) |
| 07-62 |  | Cours d'eau, réseau hydraulique ou étendue aquatique |
| 07-63 |  | Point d'eau ou source |
| 07-64 |  | Passage d'eau souterrain |

26 Les travaux sur les parties intérieures protégées sont également soumis à autorisation préalable : III de l'article L. 313-1 et c) de l'article R. 421-17 du code de l'urbanisme.

27 Cette protection comprend également le second œuvre, notamment les menuiseries et les ferronneries.

28 Cet indice ne doit pas être utilisé sur les immeubles bâtis dont les parties intérieures sont protégées en totalité (noir). L'utilisation des indices permet l'identification d'un ou plusieurs éléments intérieurs protégés pour lesquels les travaux sont soumis à une autorisation préalable.



Il est possible également de prévoir un numéro renvoyant à une liste figurant dans les pièces écrites du règlement.

29 Prévu à l'article L. 313-1 du code de l'urbanisme qui renvoie aux articles 524 et 525 du code civil









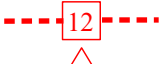



30 Cette protection comprend également le second œuvre, notamment les menuiseries et les ferronneries.

31 Il est possible de prévoir un numéro renvoyant à une liste figurant dans les pièces écrites du règlement.

IV - Immeubles non protégés

| | | |
|-------|---|---|
| 07-67 |  | Immeuble bâti pouvant être conservé, amélioré, démoli ou remplacé, soumis aux règles générales en matière de qualité architecturale, urbaine et paysagère |
| 07-68 |  | Immeuble non bâti ou autre espace libre, soumis aux règles générales en matière de qualité architecturale, urbaine et paysagère |

IV - Conditions particulières d'intervention, d'aménagement ou de construction

| | | | |
|-------------------|---|---|--|
| 03-50 |  | Immeuble ou partie d'immeuble dont la modification peut être imposée à l'occasion d'opérations d'aménagement publiques ou privées ³² | |
| 03-51 |  | Immeuble ou partie d'immeuble dont la démolition peut être imposée à l'occasion d'opérations d'aménagement publiques ou privées | |
| 43-50 ou 07-65 |  | Espace vert à créer ou à requalifier ³³ | |
| 43-51 ou 07-66 |  | Place, cour, ou autre espace libre à dominante minérale à créer ou à requalifier ³⁴ | |
| 05-01 à 05-05 |  | Emplacements réservés | |
| 15-51 |  | Limite imposée d'implantation de construction | |
| 15-50 |  | Limite maximale d'implantation de construction | |
| 39-52 |  | Hauteur imposée de façade ³⁵ | La hauteur est extraite de l'attribut TXT de la table PRESCRIPTION |
| 39-50 |  | Hauteur maximale de façade | |
| 39-51 |  | Hauteur maximale de faîtage ou de construction | |
| 40-50 |  | Point de vue, perspective à préserver et à mettre en valeur ³⁶ | |
| 24-50 |  | Passage ou liaison piétonne à maintenir ou à créer | |

32 Les modifications, surélévations et écrêtements doivent être dotés d'indices et listés dans les pièces écrites du règlement.

33 Espace vert non protégé, dont la requalification est nécessaire pour la mise en valeur du patrimoine.







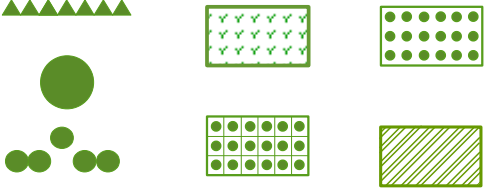


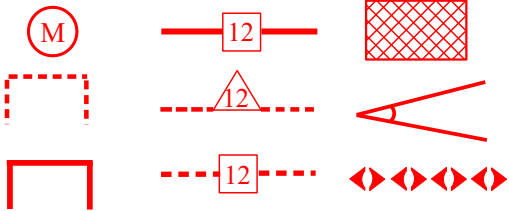

Les pièces écrites du règlement peuvent préciser « jardin de pleine terre » ou « espace à dominante végétale ».

34 Place, cour ou espace libre à dominante minérale non protégé, dont la requalification est nécessaire pour la mise en valeur du patrimoine.

35 Une marge doit être prévue dans les pièces écrites du règlement afin de fixer une hauteur minimale et maximale (exemple : + ou - 1 m).

36 Il est possible de prévoir un numéro renvoyant à une liste figurant dans les pièces écrites du règlement.

Couleurs employées pour la légende du PSMV

| Symboles | Couleur | Rouge | Vert | Bleu |
|---|-------------|-------|------|------|
|  | Violet | 205 | 100 | 255 |
|  | Rouge foncé | 195 | 26 | 56 |
|  | Noir | 0 | 0 | 0 |
|  | Gris foncé | 102 | 102 | 102 |
|  | Gris clair | 221 | 221 | 221 |
|  | Blanc | 255 | 255 | 255 |
|  | Vert | 90 | 140 | 40 |
|  | Brun | 100 | 50 | 0 |
|  | Bleu | 100 | 255 | 255 |
|  | Rouge | 255 | 0 | 0 |
|  | Jaune | 250 | 240 | 50 |