

**DELIBERATION DU CONSEIL MUNICIPAL
DE LA COMMUNE DE MONTIGNARGUES
DU JEUDI 19 JUIN 2025**

L'an deux mille vingt-cinq et le dix-neuf juin à dix-neuf heures, le conseil municipal de la commune de Montignargues, régulièrement convoqué, s'est réuni au nombre prescrit par la loi dans le lieu habituel de ses séances, sous la présidence de Mme Véronique POIGNET-SENGER, Maire.

Date de convocation et d'affichage : 13/06/2025

Effectif légal du conseil municipal : 15

Nombre de conseillers en exercice : 14


Présents : MM. Véronique POIGNET-SENGER - Yannick CHEYROUX - Johan LENGART - Marie-Ange WUATHIER - Arnaud HAFID - Arnaud DUVAL - Joséphine MERCIER - Richard GONZALEZ.

Procuration :

- Mme Nathalie PITTET à Mme Marie-Ange WUATHIER.

Absents :

- M. François GIBAUD
- M. Romaric HEIM
- M. Olivier DETRES
- M. Ludovic TROQUEREAU
- Mme Nathalie GARCIA.



8 conseillers sont présents ; le quorum étant atteint la séance est ouverte.

Conformément à l'article L 2121-15 du Code Général des Collectivités Territoriales, Mme Marie-Ange WUATHIER a été désignée secrétaire de séance.

Le procès-verbal de la dernière séance est adopté à l'unanimité.

DOCUMENTS D'URBANISME

**REVISION GENERALE DU PLAN LOCAL D'URBANISME : BILAN DE
CONCERTATION ET ARRÊT DU PROJET**

SYNTHESE

Par délibération du Conseil Municipal en date du 9 mars 2023, la Commune de Montignargues a prescrit la révision générale de son Plan Local d'Urbanisme (PLU).

La concertation s'est tenue de manière continue durant toute l'élaboration du projet de révision générale du PLU. Le conseil municipal est invité à approuver le bilan de la concertation et arrêter le projet de révision du Plan local d'urbanisme.

Il est rappelé que l'intégralité des documents a été tenue à la disposition des élus.

Le projet de PLU arrêté sera transmis aux personnes publiques associées, qui disposeront d'un délai de trois mois pour émettre leurs avis. Par la suite, un commissaire enquêteur sera désigné afin de conduire l'enquête publique et d'établir son rapport. Le projet pourra, le cas échéant, faire l'objet de modifications avant son approbation définitive.

Madame le Maire rappelle que par délibération du Conseil Municipal en date du 9 mars 2023, la Commune de Montignargues a prescrit la révision générale de son Plan Local d'Urbanisme et a fixé les objectifs et les modalités de la concertation.

Les orientations établies dans le Projet d'Aménagement et de Développement Durables (PADD) ont été débattues lors du conseil municipal en date du 27 mars 2024. Les orientations suivantes ont été retenues :

- **Orientation 1** : Le projet environnemental, paysager et agricole ;
- **Orientation 2** : Le projet de village.

Madame le Maire rappelle que la concertation s'est tenue de manière continue tout au long de l'élaboration du projet de révision générale du PLU. Les modalités de concertation ont été mises en œuvre conformément à la délibération du 9 mars 2023, elles sont détaillées dans le bilan de concertation annexé à la présente délibération.

Les élus donnent la parole au bureau d'études Alpicité.

Vu la loi portant engagement national pour l'environnement dite loi Grenelle 2 n°2010-788 du 12 juillet 2010,

Vu la loi d'Accès au Logement et pour un Urbanisme Rénové dite loi ALUR n°2014-366 du 24 mars 2014,

Vu la loi d'accélération et de simplification de l'action publique dite loi ASAP n°2020-1525 du 7 décembre 2020,

Vu la loi portant lutte contre le dérèglement climatique et renforcement de la résilience face à ses effets dite loi climat et résilience n° 2021-1104 du 22 août 2021,

Vu la loi relative à la différenciation, la décentralisation, la déconcentration et portant diverses mesures de simplification de l'action publique locale dite loi 3DS n° 2022-217 du 21 février 2022

Vu le Code Général des Collectivités Territoriales,

Vu le Code de l'urbanisme et notamment les articles L151-1 et suivants relatifs au Plan Local d'Urbanisme,

Vu les articles L. 103-2 et suivants du Code de l'urbanisme,

Vu le Plan de Prévention des Risques inondation (PPRI) Gardon-Amont approuvé par arrêté préfectoral du 03 juillet 2008,

Vu le Schéma de Cohérence Territoriale (SCOT) Sud Gard révisé par délibération du 10 décembre 2019, ayant fait l'objet depuis, d'une modification simplifiée n°1 approuvée en date du 23 juin 2022,

Vu le Programme Local de l'Habitat (PLH) de Nîmes Métropole, 2019-2024 prorogé deux ans par délibération n°2024-01-029 du conseil communautaire de Nîmes Métropole en date du 26/02/2024,

Vu la délibération n°AP/2022-06/08 du Conseil Régional du 30 juin 2022 adoptant le SRADDET Occitanie 2040,

Vu la délibération du Conseil Municipal du 21 mars 2017 approuvant le Plan Local d'Urbanisme (PLU).

Vu la délibération du Conseil Municipal du 23 mai 2019 approuvant la modification simplifiée n°1 du PLU,

Vu la délibération du Conseil Municipal du 12 avril 2022 approuvant la modification simplifiée n°2 du PLU,

Vu la délibération n°2023/001 du 9 mars 2023, ayant abrogé la délibération n°2021-36 du 29 novembre 2021, prescrivant la révision générale du PLU et fixant les objectifs poursuivis et les modalités de concertation,

Vu la délibération n°2024/004 du 27 mars 2024, actant le débat sur les orientations générales du projet d'aménagement et de développement durables (PADD),

Vu la phase de concertation menée du 9 mars 2023 au 19 juin 2025,

Vu le bilan de concertation, dont la synthèse des avis de la population est annexée à la présente délibération,

Vu le projet de plan local d'urbanisme et notamment le projet d'aménagement et de développement durables, le rapport de présentation incluant l'évaluation environnementale, les orientations d'aménagement et de programmation, le règlement écrit et graphique et les annexes,

Considérant que le projet de plan local d'urbanisme est prêt à être transmis pour avis aux personnes publiques associées à sa révision,

Après avoir entendu le bureau d'études et l'exposé du Maire, et en avoir délibéré, le conseil municipal décide, à l'unanimité :

1 – **D'approuver** le bilan de concertation tel qu'annexé à la présente délibération ;

2 – **D'arrêter** le projet de révision générale du plan local d'urbanisme de la commune de Montignargues tel qu'il est annexé à la présente délibération ;

Le projet de révision générale du plan local d'urbanisme sera soumis pour avis aux personnes publiques associées suivantes conformément aux articles L132-7 et L132-9 du Code de l'Urbanisme :

- à l'Etat ;
- à la Région ;
- au Département ;
- à l'établissement public de coopération intercommunale compétent en matière de programme local de l'habitat ;
- à la Chambre de Commerce et d'Industrie ;
- à la Chambre de Métiers
- à la Chambre d'Agriculture ;
- à l'établissement public en charge de la gestion du SCoT Sud Gard.

Conformément à l'article L153-17 du Code de l'urbanisme, le projet de plan arrêté sera également soumis, à leur demande, aux communes limitrophes.

Le projet de plan local d'urbanisme sera également soumis pour avis :

- Au centre national de la propriété forestière (CNPF) ;
- Au centre régional de la propriété forestière (CRPF) ;
- A l'institut national des appellations d'origine (INAO) ;
- A l'autorité environnementale (MRAe) ;
- A la commission départementale de la préservation des espaces naturels, agricoles et forestiers (CDPENAF).

La présente délibération sera notifiée au préfet et fera l'objet d'un affichage en mairie durant un mois. Elle fera également l'objet d'une mention en caractères apparents dans un journal diffusé dans le département.

Ainsi fait et délibéré, les jours, mois et an susdits.

La secrétaire de séance,
Marie-Ange WUATHIER



Le Maire,
Véronique POIGNET-SENGER



Acte exécutoire le 08/07/2025

Le Maire certifie sous sa responsabilité le caractère exécutoire de cet acte et informe que la présente délibération peut faire l'objet d'un recours pour excès de pouvoir devant le Tribunal Administratif de Nîmes dans un délai de 2 mois, à compter de la présente notification. Le tribunal administratif peut être saisi par l'application informatique « Télérecours citoyens » accessible par le site internet www.telerecours.fr.

2025

Révision générale du PLU de Montignargues

Commune de
Montignargues

Plan local d'urbanisme

COURRIER ARRIÈRE
PRÉFECTURE DU GARD

U 8 JUIL. 2025

D.C.L.



[BILAN DE LA CONCERTATION]

Révision générale du PLU
arrêtée le 19 JUIN 2025



Sommaire

1. Rappel réglementaire	2
2. Objectifs assignés à la concertation préalable.	4
3. Organisation et déroulement de la concertation.....	5
4. Bilan global de la concertation publique.....	26

1. RAPPEL REGLEMENTAIRE

Le présent document tire le bilan de la concertation, conformément aux dispositions des articles L 103-1 à L103-6 du code de l'urbanisme.

1.1. ARTICLE L103-1

Lorsque des décisions des autorités publiques ayant une incidence sur l'environnement relevant du présent code n'appartiennent pas à une catégorie de décisions pour lesquelles des dispositions législatives particulières ont prévu les cas et conditions dans lesquelles elles doivent être soumises à participation du public, les dispositions des articles L. 123-19-1 à L. 123-19-6 du code de l'environnement leur sont applicables.

1.2. ARTICLE L103-2

Font l'objet d'une concertation associant, pendant toute la durée de l'élaboration du projet, les habitants, les associations locales et les autres personnes concernées :

1° Les procédures suivantes :

- a) L'élaboration et la révision du schéma de cohérence territoriale et du plan local d'urbanisme ;
- b) La modification du schéma de cohérence territoriale et du plan local d'urbanisme soumise à évaluation environnementale ;
- c) La mise en compatibilité du schéma de cohérence territoriale et du plan local d'urbanisme soumise à évaluation environnementale ;
- d) L'élaboration et la révision de la carte communale soumises à évaluation environnementale ;

2° La création d'une zone d'aménagement concerté ;

3° Les projets et opérations d'aménagement ou de construction ayant pour effet de modifier de façon substantielle le cadre de vie, notamment ceux susceptibles d'affecter l'environnement, au sens de l'article L. 122-1 du code de l'environnement, ou l'activité économique, dont la liste est arrêtée par décret en Conseil d'Etat ;

4° Les projets de renouvellement urbain.

Conformément au IV de l'article 148 de la loi n° 2020-1525 du 7 décembre 2020, ces dispositions sont applicables aux procédures engagées après la publication de la présente loi.

1.3. ARTICLE L103-3

Les objectifs poursuivis et les modalités de la concertation sont précisés par :

1° L'autorité administrative compétente de l'Etat lorsque la révision du document d'urbanisme ou l'opération sont à l'initiative de l'Etat ;

2° Le représentant légal de la société SNCF Réseau mentionnée à l'article L. 2111-9 du code des transports ou de sa filiale mentionnée au 5° du même article lorsque l'opération est à l'initiative de l'une de ces deux sociétés ;

3° L'organe délibérant de la collectivité ou de l'établissement public dans les autres cas.

Toutefois, lorsque la concertation est rendue nécessaire en application du 2° ou du 3° de l'article L. 103-2 ou lorsqu'elle est organisée alors qu'elle n'est pas obligatoire, les objectifs poursuivis et les modalités de la concertation peuvent être précisés par le président de l'organe délibérant de la collectivité ou de l'établissement public compétent.

1.4. ARTICLE L103-4

Les modalités de la concertation permettent, pendant une durée suffisante et selon des moyens adaptés au regard de l'importance et des caractéristiques du projet, au public d'accéder aux informations relatives au projet et aux avis requis par les dispositions législatives ou réglementaires applicables et de formuler des observations et propositions qui sont enregistrées et conservées par l'autorité compétente.

1.5. ARTICLE L103-5

Lorsqu'une opération d'aménagement doit faire l'objet d'une concertation en application des 2° ou 3° de l'article L. 103-2 et nécessite une révision du schéma de cohérence territoriale ou du plan local d'urbanisme, la commune ou l'établissement public de coopération intercommunale compétent peut décider que la révision du document d'urbanisme et l'opération font l'objet d'une concertation unique. Dans ce cas, les objectifs poursuivis et les modalités de la concertation sont précisés par la commune ou l'établissement public de coopération intercommunale.

1.6. ARTICLE L103-6

À l'issue de la concertation, l'autorité mentionnée à l'article L. 103-3 en arrête le bilan.

Lorsque le projet fait l'objet d'une enquête publique réalisée conformément au chapitre III du titre II du livre 1er du code de l'environnement, le bilan de la concertation est joint au dossier de l'enquête.

2. OBJECTIFS ASSIGNÉS A LA CONCERTATION PREALABLE.

La commune de Montignargues a engagé une procédure de révision de son plan local d'urbanisme (PLU), par délibération du conseil municipal en date du 9 mars 2023.

Cette délibération fixe les modalités de concertations suivantes :

1. Publication d'au moins quatre articles sur le site internet de la commune et dans la presse locale aux grandes étapes à partir du lancement de la procédure (lancement de procédure, diagnostic, PADD, arrêt) ;
2. Mise à disposition en mairie d'un registre servant à recueillir par écrit les remarques durant toute la durée de la procédure de concertation. Les doléances pourront également être envoyées par courrier ou courriel, en mairie, en précisant que la demande concerne la « Révision générale du PLU ». Ces éléments seront reportés dans le registre ;
3. Organisation d'au moins 2 réunions publiques, l'une au stade du PADD, et la seconde pour présenter les principes du zonage, du règlement et les OAP ;
4. Mise à disposition en mairie d'une exposition publique a minima à partir de la fin de la phase diagnostic (panneaux diagnostic, PADD et règlementaire).

Les modalités de la concertation définies ont permis au public, pendant une durée suffisante et selon des moyens adaptés au regard de l'importance et des caractéristiques du projet, d'accéder aux informations relatives à la révision générale du PLU et de formuler des observations et propositions qui sont enregistrées et conservées par l'autorité compétente.

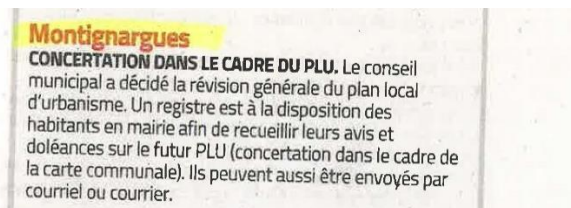
⇒ **Toutes les modalités de concertation ont été mises en œuvre.**

3. ORGANISATION ET D ROULEMENT DE LA CONCERTATION

3.1. PUBLICATION D'AU MOINS QUATRE ARTICLES SUR LE SITE INTERNET DE LA COMMUNE ET DANS LA PRESSE LOCALE AUX GRANDES  TAPES A PARTIR DU LANCEMENT DE LA PROCEDURE

4 articles ont  t  publi s dans Midi Libre.

Le premier article a  t  publi  dans Midi Libre et a permis de rappeler que la municipalit  a d cid  de lancer la r vision g n rale du PLU. Il rappelle  galement qu'un registre est   disposition des habitants en mairie afin de recueillir les avis et dol ances.



Source : Midi Libre, juillet 2023

Le deuxi me article a permis de rappeler les  tapes de la r vision g n rale du PLU notamment le diagnostic et le PADD. Il rappelle que le PADD a fait l'objet d'un d bat en conseil municipal le 27 mars 2024. Il est  galement rappel  qu'une premi re r union publique en commune a eu lieu le 13 avril 2024 au foyer communal pour pr senter la synth se du diagnostic et les orientations et objectifs retenus dans le PADD.



Source : Midi Libre, juin 2024

Le troisi me article a permis de rappeler la r union publique du 3 mars pour la pr sentation des pi ces r glementaires.

ET CARDONNENQUE > 13

Montignargues Réunion publique pour la révision du Plu

Lundi 3 mars, à 18 h au foyer communal, la commune organise une réunion publique relative à la révision générale de son Plan local d'urbanisme (Plu). Pour rappel, le Plu est le document qui vise à planifier l'urbanisme sur le territoire communal, mais aussi à gérer les espaces agricoles et naturels. Cette rencontre sera l'occasion de rappeler rapidement la procédure et le contexte réglementaire déjà présentés lors d'une première réunion publique le 21 juin 2023, de rappeler les orienta-

tions du Projet d'aménagement et de développement durables (PADD) présentées lors d'une seconde réunion publique le 13 avril 2024, puis de présenter les pièces réglementaires du Plu que sont les Orientations d'aménagement et de programmation (OAP), le règlement écrit et le zonage. Ces réunions constituent des moments d'échanges privilégiés avec la population sur le projet communal et la municipalité encourage la participation de chacun.

► Correspondant Midi Libre : 06 03 36 81 42

Source : Midi Libre, février 2025

Le quatrième article a permis de rappeler qu'une dernière réunion publique a lieu et a permis de présenter les pièces réglementaires. Il informe la population de la suite de la procédure avec notamment la phase d'arrêt du projet de PLU. L'article rappelle que l'ensemble des remarques seront examinées lors du bilan de la concertation qui sera annexé à la délibération d'arrêt et intégré au dossier d'enquête publique.

La concertation autour de la révision du Plu se poursuit

La révision générale du Plan local d'urbanisme (Plu) se poursuit. Par délibération, l'an passé, le conseil municipal avait décidé de prescrire la révision générale du Plu sur le territoire communal, de définir les objectifs poursuivis ainsi que les modalités de concertation.

Une réunion publique a permis de présenter la traduction du Projet d'aménagement et de développement durables (PADD) au sein des pièces réglementaires : le règlement écrit et graphique et les Orientations d'aménagement et de programmation (OAP). Ces documents constituent les trois pièces réglementaires du Plu, directement opposables aux demandes d'autorisation d'urbanisme, comme les permis de construire.

La municipalité envisage un arrêt du Plu courant avril ou mai (sous réserve du bon déroulement de la procédure).

Cela conclurait la phase de concertation. Les remarques transmises à la municipalité seront examinées et feront l'objet d'une réponse dans le bilan de la concertation, qui sera annexé à la délibération d'arrêt et intégré au dossier d'enquête publique.

L'ensemble des pièces du Plu arrêté sera alors mis en ligne sur le site internet de la Mairie.

Pour rappel, l'ensemble des documents relatifs à la révision générale du Plu sont disponibles sur le site internet de la Ville ou consultables en mairie.

Un registre reste à disposition du public en mairie afin de recueillir les avis et doléances sur le futur Plu. Ceux-ci peuvent aussi être envoyés par courriel ou courrier (mentionner dans l'objet "concertation dans le cadre du Plu").

► Correspondant Midi Libre : 06 03 46 83 42



La dernière carte du Plu. La zone du Plu est entourée en rouge.

Source : Midi Libre, avril 2025

⇒ L'information sur la révision générale du PLU dans un journal départemental a permis d'informer à une échelle plus large que le territoire communal, y compris des personnes qui n'auraient pas cherché spécifiquement à se renseigner sur l'urbanisme.

4 articles ont été également publiés sur le site internet de la commune.

Le premier article permet de présenter la procédure, les objectifs et les modalités de concertation. Il présente également l'avancement des études.



MONTIGNARGUES
Commune de Leins Gardonnenque

VIE MUNICIPALE VIE PRATIQUE ENFANCE ET JEUNESSE CULTURE ET LOISIRS VIE ÉCONOMIQUE

Révision Générale du Plan Local d'Urbanisme de Montignargues

LES ÉTUDES SUR LA RÉVISION DU PLU ONT DÉBUTÉ !

Le 9 mars 2023, le Conseil Municipal a prescrit la révision générale du PLU. Cette réflexion qui vise à définir un projet de territoire à l'horizon de la prochaine décennie est menée en concertation avec la population et les différents acteurs du territoire (Direction Départementale des Territoires, chambres consulaires, intercommunalité, ...).

LE PLU POURSUIT DE NOMBREUX OBJECTIFS, NOTAMMENT :

- Maîtriser le développement urbain et l'accueil de population en adéquation avec les objectifs définis par les documents de rang supérieur, notamment le SCoT Sud Gard et le PLH de Nîmes Métropole ;
- Conforter et adapter l'offre de logement aux besoins de la population, notamment en confortant la réalisation de parcours résidentiel et en favorisant la mixité ;
- Prendre en compte la capacité des réseaux pour le développement communal ;
- Prendre en compte la gestion des risques dans l'aménagement du territoire ;
- Conforter les équipements existants et redéfinir plus généralement les besoins en équipements, notamment de prévoir l'extension du cimetière ;
- Préserver les espaces naturels, le patrimoine naturel et l'environnement de la commune, notamment en protégeant les continuités écologiques et en maintenant le couvert forestier ;
- Intégrer une réflexion autour de la réalisation d'un parcours de santé ;
- Intégrer une réflexion autour d'un développement économique en lien avec les pôles d'activités existants ;

LES MODALITÉS DE CONCERTATION

Les modalités de concertation prévues pour la révision du PLU sont les suivantes :

- Mise à disposition en mairie d'un registre de concertation destiné à recueillir toutes les observations du public. Les doléances pourront également être envoyées par courrier ou courriel, en mairie, en précisant que la demande concerne la « Révision générale du PLU ». Ces éléments seront reportés dans le registre ;
- Organisation de deux réunions publiques d'information et d'échanges sur le projet aux étapes clés de l'élaboration du projet ;
- Publication d'au moins quatre articles sur le site internet de la commune et dans la presse locale aux grandes étapes ;
- Mise à disposition en mairie d'une exposition publique à minima à partir de la fin de la phase diagnostic.

AVANCEMENT DES ÉTUDES

Le diagnostic constitue la première pièce du PLU, il permet d'appréhender les caractéristiques et les particularités du territoire, celui-ci est en cours de finalisation.

Le projet d'aménagement et de développement durable constitue la deuxième pièce du PLU, il traduit le projet politique porté par les élus, le travail avec les élus commencera en septembre.

Une première réunion publique a eu lieu le mercredi 21 juin 2023 à 18h30 au Syndicat Mixte de Leins Gardonnenque situé au 4 rue Diderot à Saint-Genès-de-Malgoirès. Celle-ci a permis de présenter le cadre général de la procédure de révision générale du plan local d'urbanisme (PLU) et le contexte réglementaire.

Cette première réunion publique a été mutualisée avec les communes de Fons, Gajan, Sauzet, La Rouvière, Montagnac, elles aussi en cours de révision générale de leur PLU, et avec Saint-Bauzély (révision de la carte communale).

L'ensemble des documents relatifs à cette rencontre sont disponibles sur le site internet de la Mairie, ou consultable en Mairie.

Nous rappelons par ailleurs qu'un registre est toujours à votre disposition en mairie afin de recueillir vos différents avis et doléances sur le futur PLU, qui peuvent aussi être envoyés par courriel ou courrier (mentionner dans l'objet « concertation dans le cadre du PLU »).

Source : Site internet, septembre 2023

Le deuxième article publié en juin 2024 a permis de faire un rappel du travail mené sur révision générale du PLU depuis le lancement de la procédure. Il permet également de rappeler qu'une réunion publique en commune a eu lieu le 13 avril 2024 pour présenter la synthèse du diagnostic et les orientations du PADD.

AVANCEMENT RÉVISION DU PLAN LOCAL D'URBANISME

Article PADD site internet [Télécharger](#)

“ L'avancement de la révision du Plan Local d'Urbanisme (PLU) ? ”

Commune de Montignargues

Par délibération n° 2023/001 en date du 9 mars 2023, le conseil municipal de Montignargues a décidé de prescrire la révision générale du plan local d'urbanisme (PLU) sur le territoire communal, de définir les objectifs poursuivis ainsi que les modalités de concertation.

Avancement du PLU

Le PLU est composé de 5 pièces, dont deux d'entre elles sont finalisées.

La première phase a consisté en la rédaction d'un diagnostic territorial, document qui permet de faire un bilan des problématiques et de dégager les principaux enjeux de la commune. Le diagnostic traite de diverses thématiques comme la démographie, l'habitat, l'économie, les caractéristiques du territoire, l'environnement et ses contraintes, les risques, le patrimoine paysager et architectural, le bilan PLU actuel, les « dents creuses » du tissu urbain, la consommation d'espaces sur les 10 dernières années, la ressource en eau et les réseaux, etc. Ce document n'est pas figé et à vocation à être complété ou mis à jour au cours de la procédure.

La deuxième phase a reposé sur l'élaboration du projet d'aménagement et de développement durables (PADD), réalisé à partir des leviers identifiés dans le diagnostic, des opportunités et de la volonté municipale. Le PADD est la pièce centrale autour de laquelle s'articulent tous les documents du PLU, et constitue le projet de territoire de la commune à l'horizon d'une dizaine d'années.

Une seconde réunion publique a eu lieu le samedi 13 avril 2024 à 9h00 au foyer communal, route de Saint-Bauzély, 30190 Montignargues.

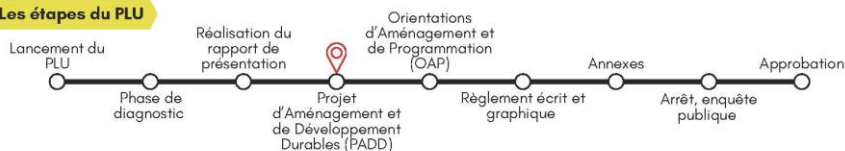
Cette rencontre a été l'occasion de rappeler rapidement la procédure et le contexte réglementaire déjà présentés lors d'une première réunion publique (le 21 juin 2023), puis de présenter la synthèse du diagnostic ainsi que les orientations et objectifs retenus dans le PADD.

Le PADD doit faire l'objet d'un débat en conseil municipal à minima 2 mois avant l'arrêt du projet de PLU. Le PADD peut faire l'objet d'un ou plusieurs nouveaux débats si des modifications substantielles sont réalisées.

Les élus ont débattu le PADD ce 27 avril dernier. À l'issue des échanges entre les conseillers, les orientations suivantes ont été retenues :

- 1 Le projet environnemental, paysager et agricole
- 2 Le projet de village

Les étapes du PLU



L'ensemble des documents relatifs à cette rencontre et au débat du PADD sont disponibles sur le site internet de la mairie, ainsi que consultables en mairie.



Nous rappelons par ailleurs qu'un registre est toujours à votre disposition en mairie afin de recueillir vos différents avis et doléances sur le futur PLU, qui peuvent aussi être envoyés par courriel ou courrier (mentionner dans l'objet « concertation dans le cadre du PLU »).

Source : site internet juin 2024

Le troisième article permet de rappeler l'avancement de la procédure de révision générale du PLU. Il permet de préciser que des réunions de travail ont été réalisées sur les pièces réglementaires (OAP, règlement écrit et zonage).

AVANCEMENT DE LA RÉVISION DU PLAN LOCAL D'URBANISME (PLU)

Avancement de la révision du PLU

Télécharger

“ L'avancement de la révision du Plan Local d'Urbanisme (PLU) ? ”

Commune de Montignargues

Par délibération n° 2023/001 en date du 9 mars 2023, le conseil municipal de Montignargues a décidé de prescrire la révision générale du plan local d'urbanisme (PLU) sur le territoire communal, de définir les objectifs poursuivis ainsi que les modalités de concertation.

Avancement du PLU

La réunion publique du 13 avril 2024 a été l'occasion de rappeler rapidement la procédure et le contexte réglementaire, puis de présenter la synthèse du diagnostic ainsi que les orientations et objectifs retenus dans le PADD.

Les orientations du PADD retenues sont :

- 1 Le projet environnemental, paysager et agricole
- 2 Le projet de village

Depuis cette date, l'équipe municipale, accompagnée du bureau d'études Alpicité, a travaillé sur la traduction du PADD au sein des pièces réglementaires que sont le règlement écrit et graphique et les orientations d'aménagement et de programmation (OAP). Ces documents constituent les trois pièces « réglementaires » du PLU, directement opposables aux demandes d'autorisation d'urbanisme, comme les permis de construire.

Les OAP sont des documents qui traduisent les intentions et ambitions de la commune en matière d'aménagement. Les OAP dites « sectorielles » portent sur un secteur donné du territoire et définissent les conditions d'aménagement qui veillent notamment au respect des qualités architecturales, urbaines et paysagères du site. Les OAP dites « thématiques » s'appliquent de manière plus générale à un enjeu spécifique (mobilité, écologie...).

Le règlement définit des zones en fonction des enjeux et caractéristiques de celles-ci, il fixe les règles applicables à l'intérieur de chacune des zones (destination, hauteur, implantation, etc.)

Ces documents seront présentés lors d'une dernière réunion publique qui aura lieu le lundi 3 mars 2025 à 18h00 au foyer communal, route de Saint-Bauzély, 30190 Montignargues. Les réunions publiques constituent des moments d'échanges privilégiés avec la population sur le projet communal et la municipalité encourage la participation de chacun.

Les étapes du PLU



L'ensemble des documents relatifs à la révision générale du PLU sont disponibles sur le site internet de la mairie, ou consultables en mairie.



Nous rappelons par ailleurs qu'un registre est toujours à votre disposition en mairie afin de recueillir vos différents avis et doléances sur le futur PLU, qui peuvent aussi être envoyés par courriel ou courrier (mentionner dans l'objet « concertation dans le cadre du PLU »).

Source : site internet, février 2025

Le quatrième article a permis de rappeler qu'une dernière réunion publique a lieu. Il informe la population de la suite de la procédure, notamment de la phase d'arrêt. L'article rappelle que l'ensemble des remarques seront examinées lors du bilan de la concertation qui sera annexé à la délibération d'arrêt et intégré au dossier d'enquête publique.

AVANCEMENT RÉVISION DU PLAN LOCAL D'URBANISME (ART.4)

Article 4 site internet

Télécharger

“ L'avancement de la révision du Plan Local d'Urbanisme (PLU) ? ”

Commune de Montignargues

Par délibération n° 2023/001 en date du 9 mars 2023, le conseil municipal de Montignargues a décidé de prescrire la révision générale du plan local d'urbanisme (PLU) sur le territoire communal, de définir les objectifs poursuivis ainsi que les modalités de concertation.

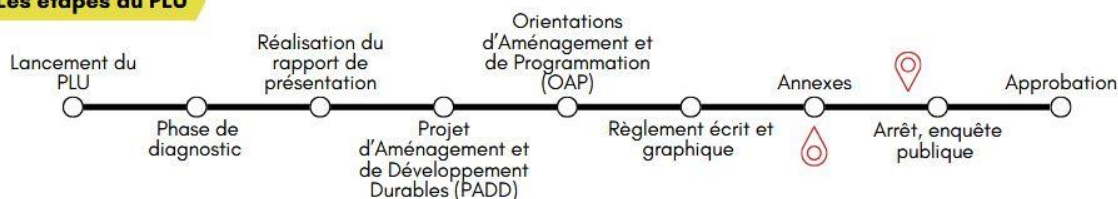
Avancement du PLU

La réunion publique du 3 mars 2025 a permis de présenter la traduction du PADD au sein des pièces réglementaires que sont le règlement écrit et graphique et les orientations d'aménagement et de programmation (OAP). Ces documents constituent les trois pièces « réglementaires » du PLU, directement opposables aux demandes d'autorisation d'urbanisme, comme les permis de construire.

La commune envisage un arrêt du PLU courant avril/mai (sous réserve du bon déroulement de la procédure), qui mettra fin à la phase de concertation. Une réponse à l'ensemble des remarques transmises à la municipalité seront examinées et feront l'objet d'une réponse dans le bilan de la concertation, qui sera annexé à la délibération d'arrêt et intégré au dossier d'enquête publique.

A la suite de l'arrêt l'ensemble des pièces du PLU arrêté sera mis en ligne sur le site internet de la Mairie.

Les étapes du PLU



L'ensemble des documents relatifs à la révision générale du PLU sont disponibles sur le site internet de la mairie, ou consultables en mairie.



Nous rappelons par ailleurs qu'un registre est toujours à votre disposition en mairie afin de recueillir vos différents avis et doléances sur le futur PLU, qui peuvent aussi être envoyés par courriel ou courrier (mentionner dans l'objet « concertation dans le cadre du PLU »).

Source : Site internet, juin 2025

Des articles ont par ailleurs été publiés au cours de la procédure afin d'annoncer les réunions publiques (voir ci-après).

⇒ L'information sur la révision générale du PLU sur le site internet a permis d'informer la population.

3.2. REGISTRES D'AVIS DISPONIBLES EN MAIRIE

La commune de Montignargues a engagé une procédure de révision générale du PLU, par délibération du conseil municipal en date du 9 mars 2023.

Un registre de recueil des doléances a été ouvert le 9 mars 2023 et mis à disposition en mairie. Le registre a été clos le 19 Juin 2025 par Véronique Poignet-Senger, Maire de Montignargues. Les contributions transmises par courrier et courriel ont été enregistrées et intégrées dans le registre de concertation et mis à disposition à la mairie. Ces contributions ont été classées et datées tel qu'elles apparaissent dans le registre et dans le classeur.

PROJET D'URBANISME OU D'AMÉNAGEMENT OU OBJET DE LA CONCERTATION :

REVISION GENERALE DU PLAN LOCAL D'URBANISME
Commune de MONTIGNARGUES

DÉLIBÉRATION :

Délibération n° 2023/001, en date du 09/03/2023
☒ du conseil municipal de la commune de MONTIGNARGUES
☐ du conseil d'administration de l'établissement public de coopération intercommunale d

MODALITÉS DE LA CONCERTATION

► Responsables de la concertation :

Madame POIGNET-SENGER Véronique
Maire de la Commune de Montignargues

► Information du public sur la concertation :

☒ Par voie de presse (bulletins, journaux) :

Prescription de la révision du PLU (Le Réveil du Midi du 24 au 30/03/23)

☒ Par affichage (lieux et date) :

Delib Prescription de la révision du PLU le 16/03/2023
(Mairie + panneau d'affichage administratif)

☐ Réunion(s) (lieu(x) dates(s) :

☐ Autres :

☒ Mise à disposition de ce registre en vue de recueillir des observations du public :

Ce registre comportant 20 pages cotées et paraphées par nous, Mme Véronique POIGNET-SENGER
Véronique, Maire de la Commune de Montignargues
est destiné à recevoir les observations du public relatives au projet ci-dessus. Ces dernières peuvent être adressées
par écrit à MAIRIE DE MONTIGNARGUES
1 route de Saint-Basle
30190 MONTIGNARGUES

► Durée de la concertation :

Date d'ouverture 10/03/2023 Date de clôture

Siège de la concertation :

1 route de St Basle - 30190 MONTIGNARGUES

Lieux, jours et heures de consultation du dossier :

Lundi, Mardi, Jeudi et Vendredi de 15h à 18h30

Le registre est mis à disposition de la population durant toute la durée
de la révision générale du PLU et ce jusqu'à son arrêt en conseil municipal.

CLÔTURE DE LA CONCERTATION :

Après clôture de cette concertation, le Maire ou le Président de l'établissement public de coopération communale en présentera le bilan devant le conseil municipal ou le conseil d'administration qui en délibérera.
Le dossier définitif du projet sera alors arrêté par le conseil municipal ou le conseil d'administration et tenu à la disposition du public dans chacune des mairies ou établissement où s'est déroulée la concertation.

SEDI 30700 UZES (2101) - Réf. 328559 - Fabriqué en France

Certificat d'ouverture du registre de concertation en mairie

Les registres ont recueilli, au 19 Juin 2025, 8 contributions venant des habitants de Montignargues concernés par le document (toutes les remarques ont été comptabilisées dans ce décompte, y compris celles déposées à plusieurs reprises par la même personne). Il s'agit du total des éléments reçus, qu'ils aient été transmis par courriel, par courrier, ou inscrits directement au registre.



Une synthèse des remarques apparaît dans le tableau ci-après, ainsi que les réponses apportées par la commune au moment du conseil municipal tirant le bilan de concertation.

N°	Date de la demande	Demandeur	Résumé de la demande	Lieux et/ou N° de parcelles	Réponse de la commune et motivation
1	15/09/2023	Sophie GIBAUD	Le pétitionnaire apprend que ces parcelles pourraient être retirées de la zone constructible et il va déposer un permis de construire.		La commune a pris en compte la remarque.
2	05/10/2023	Maéva LEAL	Le pétitionnaire souhaite connaître les possibilités et les conditions pour installer des roulottes ou autres types de logement « démontables » sur leur terrain agricole.		<p>Réponse défavorable à la demande.</p> <p>Dans le cadre de la révision générale du PLU, il est rappelé que les zones agricoles (zones « A » et « Ap » du PLU) ont pour vocation principale la préservation et le développement des activités agricoles.</p> <p>L'installation d'habitats dits « démontables », tels que les roulottes, yourtes ou tiny houses, même temporaires, est assimilée à de l'habitat. Ces types de logements ne sont pas autorisés en zone agricole A, sauf à justifier qu'ils soient nécessaires à l'activité. Les logements ne sont pas autorisés en zone agricole Ap.</p>
3	13/11/2023	Mathieu NATHALIE	Le pétitionnaire souhaite que sa parcelle soit constructible.	A245	<p>Réponse partiellement favorable.</p> <p>La partie sud de la parcelle A245 est constructible au PLU de 2017, en zone urbaine (UB). Celle-ci fait l'objet d'un permis de construire accordé.</p> <p>Le permis de construire permet de maintenir les droits de construire sur la partie constructible au PLU de 2017. De ce fait,</p>

N°	Date de la demande	Demandeur	Résumé de la demande	Lieux et/ou N° de parcelles	Réponse de la commune et motivation
					uniquement la partie sud de la parcelle est intégrée à la zone urbaine (Ub) de la révision générale du PLU.
4		Thierry CHARRIER	Le pétitionnaire souhaite que sa parcelle soit constructible.	A281	<p>Réponse défavorable à la demande.</p> <p>La parcelle objet de demande est située en dehors des zones déjà urbanisées, déterminées au stade du diagnostic de la révision générale du PLU.</p> <p>Le contexte réglementaire national tend depuis plus de 10 années à réduire la consommation d'espaces. La récente loi climat et résilience de 2021 vient conforter la trajectoire de réduction de la consommation notamment avec l'objectif de zéro artificialisation nette (ZAN) à horizon 2050. Cette loi doit être traduite dans les documents d'urbanisme.</p> <p>De manière générale, la révision générale du PLU est de nature à diminuer les zones constructibles afin de s'inscrire dans les législations actuelles visant une réduction de la consommation d'espaces jusqu'à une zéro artificialisation nette.</p> <p>De plus, le schéma de cohérence territorial (SCoT) est un document de rang supérieur qui définit des objectifs et orientations sur le territoire. Le PLU doit être compatible avec celui-ci. Le SCoT Sud Gard définit une</p>

N°	Date de la demande	Demandeur	Résumé de la demande	Lieux et/ou N° de parcelles	Réponse de la commune et motivation
					<p>enveloppe urbaine et il accorde également un volume de consommation d'espaces en extension. Ce volume est déjà dépassé, de ce fait le PLU n'a pas capacité à mobiliser une extension pour de l'habitat.</p> <p>Une seule extension (pour de l'habitat) est inscrite au PLU, celle-ci fait l'objet d'un permis d'aménager accordé cristallisant les droits.</p> <p>La parcelle a été classée en zone agricole Ap.</p>
5	22/07/24	Helène CLAVIERE et Baptiste GEST	Les pétitionnaires souhaitent que les extensions supérieures à une hauteur de 3 m soient autorisées. Ils ont besoin d'étendre leur bâtiment de travail.	Zone artisanale des Frigoulets	<p>Réponse favorable.</p> <p>La zone des Frigoulets fait l'objet d'un classement en zone urbaine Ue de la révision générale du PLU. Cette zone regroupe des activités artisanales et industrielles.</p> <p>La révision générale du PLU met en place dans le règlement écrit des règles de hauteurs. Dans le cas d'extension d'un bâtiment existant, la hauteur maximale est de 12.00 m au faîtage et de 9.00 à l'égout du toit.</p>
6	31/01/2025	Frédéric GUIRARD	Le pétitionnaire explique qu'il a consulté les documents à disposition dans le cadre de la concertation de la révision générale du PLU.		<p>La commune a pris en compte la remarque.</p>

N°	Date de la demande	Demandeur	Résumé de la demande	Lieux et/ou N° de parcelles	Réponse de la commune et motivation
7	28/11/2025	Elisabeth RISOTARD	Le pétitionnaire explique qu'il a des projets d'installation d'artisan sur le territoire. Celui-ci a réalisé une déclaration préalable de division de ces terrains qui a été refusée par la mairie. Il souhaite que ces parcelles soient constructibles pour de l'artisanat.	A334, A731 et A733	<p>Réponse défavorable à la demande.</p> <p>Les parcelles objets de demande sont situées en dehors des zones déjà urbanisées, déterminées au stade du diagnostic de la révision générale du PLU.</p> <p>Le contexte réglementaire national tend depuis plus de 10 années à réduire la consommation d'espaces. La récente loi climat et résilience de 2021 vient conforter la trajectoire de réduction de la consommation notamment avec l'objectif de zéro artificialisation nette (ZAN) à horizon 2050. Cette loi doit être traduite dans les documents d'urbanisme.</p> <p>De manière générale, la révision du PLU est de nature à diminuer les zones constructibles afin de s'inscrire dans les législations actuelles visant une réduction de la consommation d'espaces jusqu'à une zéro artificialisation nette.</p> <p>De plus, le schéma de cohérence territorial (SCoT) est un document de rang supérieur qui définit des objectifs et orientations sur le territoire. Le PLU doit être compatible avec celui-ci. Le SCoT ne prévoit aucune possibilité en extension pour développer les activités économiques sur le territoire.</p>

N°	Date de la demande	Demandeur	Résumé de la demande	Lieux et/ou N° de parcelles	Réponse de la commune et motivation
					Les parcelles ont été classées en zone agricole Ap.
8	19/06/2025	Atelier GEST	<p>Le pétitionnaire souhaite savoir si la sous destination restauration est interdite en zone Ue.</p> <p>Il souhaite savoir pour les toitures sont imposées en tuiles canales ou romanes en zone artisanale. L'harmonie serait de mettre du bac acier.</p>		<p>La restauration est interdite en zone Ue. En effet le choix de la municipalité a été de permettre la restauration en mixité dans le tissu urbain à dominante d'habitation. En zone Ue la volonté est de maintenir le foncier à vocation économique « pure » vers les destinations permettant l'installation d'activités artisanales ou industrielles ou d'entrepôt.</p> <p>Réponse favorable à la demande.</p> <p>Concernant les toitures, le règlement du PLU demande soit l'harmonie avec l'existant, ou de la tuile canal. Il est possible de réaliser du bac acier.</p>

3.3. REALISATION D'AU MOINS DEUX REUNIONS PUBLIQUES : UNE AU STADE DE LA FIN DE DIAGNOSTIC, ET LA SECONDE POUR PRESENTER LE PRINCIPE DU ZONAGE

Trois réunions publiques ont été réalisées :

- Une première réunion publique « commune » a été réalisée le 21 juin 2023 à 18h30 dans les locaux du syndicat mixte de Leins Gardonnenque. Cette première réunion a permis de présenter la démarche de révision mutualisée avec 6 autres communes de la Gardonnenque. Cette présentation était relative à la procédure de carte communale et de PLU, au cadre réglementaire et au diagnostic territorial. Environ 60 personnes étaient présentes dans le public pour cette réunion. Des affiches ont été mise en place sur le site internet de la commune, un article également et une annonce légale a été paru dans midi libre. Le compte rendu a été publié sur le site internet de la commune.



Source : Compte rendu, site internet, juillet 2023



CERTIFICAT D’AFFICHAGE

Je soussignée Véronique POIGNET-SENGER, Maire de la commune de Montignargues, certifie qu’il a été procédé à l’affichage le 1^{er} juin 2023 à la mairie et aux lieux et places accoutumés, de l’annonce de la 1^{ère} réunion publique relative à la révision générale du Plan Local d’Urbanisme qui se tiendra le mercredi 21 juin 2023 à 18 h 30 au Syndicat Mixte Leins Gardonnenque à Saint Geniès de Malgoirès.

Fait pour servir et valoir ce que droit,
A Montignargues, le 01/06/2023.
Le Maire,



Source : Certificat d’affichage, juin 2023

- Une seconde réunion a été réalisée le 13 avril 2024 à 9h00 au foyer communal de Montignargues, relative à la synthèse du diagnostic territorial ainsi qu’aux orientations et objectifs du projet d’aménagement et de développement durable (PADD). Environ 20 personnes étaient présentes dans le public pour cette réunion. Des affiches ont été mise en place sur le site internet de la commune, un article également et une annonce légale a été paru dans midi libre. À la suite de cette réunion, le support de présentation a été publié sur le site internet de la commune.



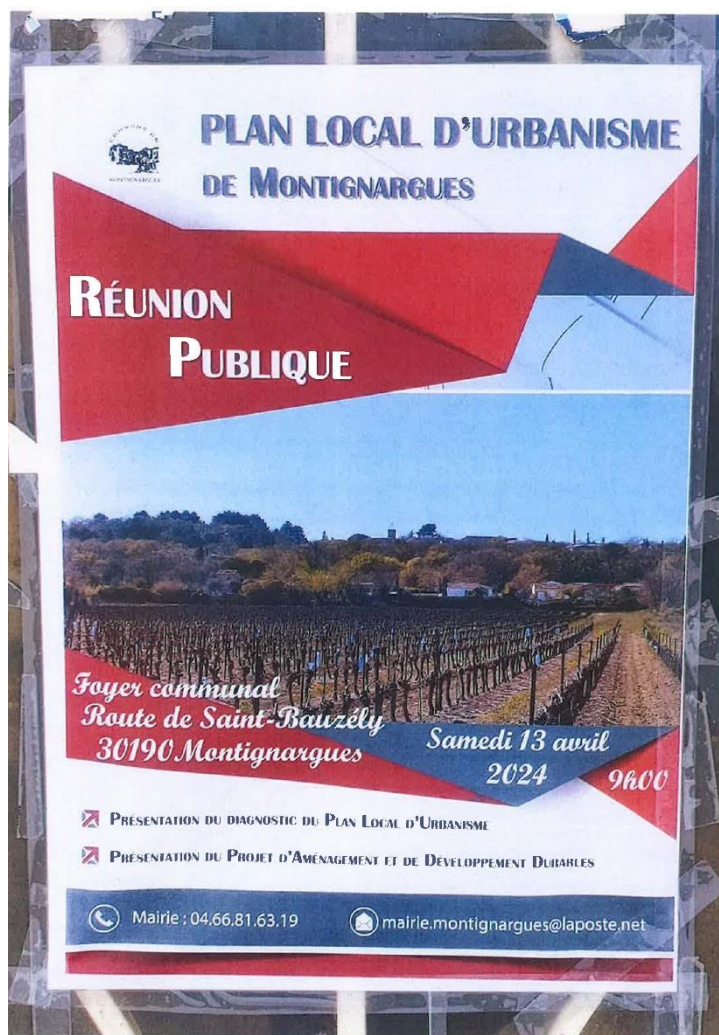
CERTIFICAT D’AFFICHAGE

Je soussignée Véronique POIGNET-SENGER, Maire de la commune de Montignargues, certifie qu’il a été procédé à l’affichage le 22 mars 2024 à la mairie et aux lieux et places accoutumés, de l’annonce de la réunion publique relative à la révision générale du Plan Local d’Urbanisme qui se tiendra le samedi 13 avril 2024 à 9 heures au Foyer communal de Montignargues.

Fait pour servir et valoir ce que droit,
A Montignargues, le 22/03/2024.
Le Maire,



Source : Certificat d’affichage, mars 2024



Source : Affichage, mars 2024



Source : site internet de la commune, mai 2024

- Une troisième réunion a été réalisée le 6 février 2025 à 18 h au foyer communal de Montignargues, relative à la présentation des pièces règlementaires que sont les OAP, le règlement écrit et le zonage.

Environ 15 personnes étaient présentes dans le public pour cette réunion.

Des affiches ont été mise en place sur le site internet de la commune, un article également et une annonce légale a été paru dans midi libre

À la suite de cette réunion, le support de présentation a été publié sur le site internet de la commune, ainsi que le compte-rendu recensant notamment les questions posées et les réponses qui ont pu être apportées.

DEPARTEMENT DU GARD

MONTIGNARGUES
30190
☎ : 04.66.81.83.19
FAX : 04.66.58.02.34

CERTIFICAT D’AFFICHAGE

Je soussignée Véronique POIGNET-SENGER, Maire de la commune de Montignargues, certifie qu’il a été procédé à **l’affichage le 6 février 2025** à la mairie et aux lieux et places accoutumés, de l’annonce de la **réunion publique relative à la révision générale du Plan Local d’Urbanisme**, qui portera sur la présentation du projet de zonage, du règlement et des Orientations d’Aménagement et Programmation (OAP) et qui se tiendra le lundi 3 mars 2025 à 18 heures au Foyer communal de Montignargues.

Fait pour servir et valoir ce que droit,

A Montignargues, le 06/02/2025.

Le Maire,



Éléments publiés sur le site internet de la commune




Source : site internet de la commune, mai 2025

Dans l'objectif d'avoir un maximum d'habitants présents lors de ces réunions-débats, la collectivité a pris soin de **diffuser l'information de différentes manières**. Ainsi, la population a été tenue informée de ces réunions au travers des affichages sur la commune, des publications sur le site internet de la commune, journal à diffusion départementale.



- Affichage du 1er Juin -



Affiche publiée sur le site internet de la commune et affichée sur la commune



Source : publication sur le site internet annonçant les réunions publiques

AVIS AU PUBLIC
Commune de Montignargues
Réunion publique du 21 juin 2023

La commune de Montignargues organise une réunion publique relative à la révision générale de son Plan Local d'Urbanisme (PLU), le mercredi 21 juin 2023 à 18h30 dans les locaux du Syndicat Mixte de Leirs Gardonnenque, 4 rue Diderot à Saint-Geniès-de-Malgoirès.

Cette première réunion publique sera mutualisée avec les communes de Gajen, Fons, Sauzet, La Rivière, Montagnac, elles aussi en cours de révision de leur PLU, et avec Saint-Bauzély (révision de la carte communale).

Pour rappel, le PLU est le document qui vise à planifier l'urbanisme sur le territoire communal, mais aussi à gérer les espaces agricoles et naturels.

Cette rencontre sera l'occasion de présenter la démarche de révision générale du PLU, notamment en matière de procédure et de cadre réglementaire.

Ces réunions constituent des moments d'échanges privilégiés avec la population sur le projet communal et la municipalité encourage la participation de chacun. Ainsi au moins 2 autres réunions publiques interviendront avant l'arrêt du PLU.

AVIS AU PUBLIC
Commune de Montignargues
Réunion publique du 13 avril 2024

La commune de Montignargues organise une réunion publique relative à la révision générale de son Plan Local d'Urbanisme (PLU), le samedi 13 avril 2024 à 9 h 00 au foyer communal, route de Saint-Bauzély, 30190 Montignargues.

Pour rappel, le PLU est le document qui vise à planifier l'urbanisme sur le territoire communal, mais aussi à gérer les espaces agricoles et naturels.

Cette rencontre sera l'occasion de rappeler rapidement la procédure et le contexte réglementaire déjà présentés lors d'une première réunion publique (le 21 juin 2023), puis de présenter la synthèse du diagnostic ainsi que les orientations et objectifs retenus dans le PADD.

Ces réunions constituent des moments d'échanges privilégiés avec la population sur le projet communal et la municipalité encourage la participation de chacun. Ainsi au moins une autre réunion publique interviendra avant l'arrêt du PLU.



Annonces légales des réunions publiques n°1/2/3 dans Midi libre

⇒ Ces réunions publiques ont permis à la population d'être informée du cadre réglementaire qui contraint la révision générale du PLU, des projets de la commune définis au regard des enjeux, et de prendre connaissance des pièces opposables. Elles ont également permis d'instaurer un dialogue ouvert avec les habitants afin de faciliter les échanges. Ces derniers ont pu faire part de leur vision du territoire et exprimer leur souhait concernant le développement urbain de la commune ainsi que leurs inquiétudes.

3.4. MISE A DISPOSITION EN MAIRIE D'UNE EXPOSITION PUBLIQUE A MINIMA A PARTIR DE LA FIN DE LA PHASE DIAGNOSTIC

La révision générale du PLU a fait l'objet d'une exposition présentant la procédure, le diagnostic, le projet d'aménagement et de développement durables et les pièces réglementaires.

Ainsi 8 panneaux ont été exposés à la mairie et ont permis d'informer les habitants de Montignargues sur les différentes étapes majeures de la révision générale du PLU.



Source : Alpicité, juin 2025

A noter que la commune a cherché, dans les différents supports de communication, à synthétiser le projet de PLU auprès du grand public, à véhiculer des messages clairs et compréhensibles et à vulgariser, dans la mesure du possible, les différentes notions entourant la révision générale du PLU.

⇒ Cette exposition a permis de présenter, de manière pédagogique, les éléments de diagnostic, du PADD et les éléments des pièces règlementaires portés par les élus. Elle s'adressait notamment aux personnes ne pouvant se rendre aux réunions publiques (horaires fixes), durant lesquels ces éléments avaient été présentés.

4. BILAN GLOBAL DE LA CONCERTATION PUBLIQUE

La concertation s'est tenue de manière continue durant toute l'élaboration du projet de révision générale du PLU.

Les modalités de la concertation définies par la délibération du conseil municipal prescrivant la révision générale du PLU ont été mises en œuvre au cours de la démarche conformément aux principes de la délibération :

1. Publication d'au moins quatre articles sur le site internet de la commune et dans la presse locale aux grandes étapes à partir du lancement de la procédure (lancement de procédure, diagnostic, PADD, arrêt) ;
2. Mise à disposition en mairie d'un registre servant à recueillir par écrit les remarques durant toute la durée de la procédure de concertation. Les doléances pourront également être envoyées par courrier ou courriel, en mairie, en précisant que la demande concerne la « Révision générale du PLU ». Ces éléments seront reportés dans le registre ;
3. Organisation d'au moins 2 réunions publiques, l'une au stade du PADD, et la seconde pour présenter les principes du zonage, du règlement et les OAP ;
4. Mise à disposition en mairie d'une exposition publique a minima à partir de la fin de la phase diagnostic (panneaux diagnostic, PADD et règlementaire).

Les modalités de concertation fixées par le conseil municipal ont été mises en œuvre jusqu'à la délibération de principe sur le fait que le dossier est prêt pour la consultation.

Les modalités de concertation ont permis à la population d'être informée de l'élaboration du projet et de son contenu, et ont donné la possibilité à la population de s'exprimer sur leur vision du territoire.

⇒ Ce bilan, largement positif, est entériné par délibération du conseil municipal du 19 juin 2025